

# ရှမ်းပြည်နယ်

မြို့နယ်အထွေထွေအုပ်ချုပ်ရေးဦးစီးဌာန

လင်းခေးမြို့နယ် ဒေသဆိုင်ရာအချက်အလက်များ

ရက်စွဲ၊ ၂၀၁၉ ခုနှစ်၊ စက်တင်ဘာလ(၃၀)ရက်

မာတိကာ

စဉ်	အကြောင်းအရာ	စာမျက်နှာ	
		မှ	ထိ
	မြေပုံ		
	အခန်း(၁) နိဒါန်းနှင့် ဒေသသမိုင်း		
၁။	နိဒါန်း	၁	၁
၂။	ဒေသသမိုင်းအကျဉ်း	၁	၁
	အခန်း(၂) ပထဝီဝင်အနေအထား		
၃။	တည်နေရာနှင့်အကျယ်အဝန်း	၁	၂
၄။	နယ်နိမိတ်	၂	၂
၅။	မြေမျက်နှာသွင်ပြင်	၂	၂
၆။	ရေဆင်း	၂	၂
၇။	ပင်လယ်ရေမျက်နှာပြင်အထက်အမြင့်	၂	၂
	အခန်း(၃) ရာသီဥတုနှင့်သဘာဝပတ်ဝန်းကျင်		
၈။	ရာသီဥတု	၃	၃
၉။	သဘာဝပေါက်ပင်	၃	၃
၁၀။	တောရိုင်းတိရစ္ဆာန်များ	၃	၃
၁၁။	သဘာဝပတ်ဝန်းကျင်လက်ရှိအခြေအနေ	၃	၃
၁၂။	သဘာဝပတ်ဝန်းကျင်ထိန်းသိမ်းရေးလုပ်ငန်းများ	၃	၃
၁၃။	သဘာဝဘေးအန္တရာယ်ကျရောက်မှု	၄	၄
	အခန်း(၄) လူဦးရေဆိုင်ရာအချက်အလက်များ		
၁၄။	နေထိုင်သည့်တိုင်းရင်းသားလူမျိုးစုများ	၄	၄
၁၅။	အိမ်ခြေ၊ အိမ်ထောင်စုနှင့်လူဦးရေ (က) အိမ်ခြေ၊အိမ်ထောင်စု (ခ) လူဦးရေ	၅	၇
၁၆။	လူဦးရေတိုးနှုန်းနှင့် ကျား/မ အချိုး (က) လူဦးရေတိုးနှုန်းနှင့်ကျား/မအချိုး (ခ) မွေးဖွား၊သေဆုံး၊ပြောင်းဝင်၊ပြောင်းထွက်လူဦးရေ	၇	၉
၁၇။	ကိုးကွယ်သည့်ဘာသာ	၉	၁၀
၁၈။	နိုင်ငံခြားသားများနေထိုင်မှု	၁၀	၁၀

စဉ်	အကြောင်းအရာ	စာမျက်နှာ	
		မှ	ထိ
	<b>အခန်း(၅)</b> အုပ်ချုပ်ရေးဆိုင်ရာအချက်အလက်များ		
၁၉။	အုပ်ချုပ်ရေးနယ်မြေ ဖွဲ့စည်းမှု	၁၀	၁၀
၂၀။	ရွေးကောက်ပွဲဆိုင်ရာ ကိစ္စရပ်များ (က) မြို့နယ်ရွေးကောက်ပွဲကော်မရှင်အဖွဲ့ခွဲ/အဖွဲ့ဝင်စာရင်း (ခ) ဆန္ဒမဲပေးပိုင်ခွင့်ရှိသူဦးရေ (ဂ) နိုင်ငံရေးပါတီများ (ဃ) ရွေးချယ်ခံရသော လွှတ်တော်ကိုယ်စားလှယ်များ	၁၁	၁၃
	<b>အခန်း(၆)</b> စီးပွားရေးဆိုင်ရာ အချက်အလက်များ		
၂၁။	စီးပွားရေးဆိုင်ရာ ခြုံငုံသုံးသပ်ချက်	၁၄	၁၄
၂၂။	မြေအသုံးချမှု	၁၄	၁၄
၂၃။	ဆည်မြောင်းတာဝန်နှင့်ဆည်ရေသောက်ရေယာ (က) ကိုယ့်အားကိုယ်ကိုးဆည်များ (ခ) မြစ်ရေတင်စီမံကိန်းများ (ဂ) တာဝန်များ၊ရေထိန်းတံခါးများ	၁၅	၁၅
၂၄။	စိုက်ပျိုးရေးလုပ်ငန်း (က) အဓိကသီးနှံ(၁၀)မျိုးစိုက်ပျိုးထုတ်လုပ်မှု (ခ) နှစ်ရှည်သီးနှံစိုက်ပျိုးမှုအခြေအနေ (ဂ) အခြားဈေးကွက်ဝင်သီးနှံများစိုက်ပျိုးထုတ်လုပ်မှု (ဃ) လယ်ယာသုံးစက်ကရိယာသုံးစွဲမှုအခြေအနေ (င) လယ်ယာသုံးထယ်ထွန်နှင့်ကျွဲနွားကောင်ရေ (စ) ဒေသတွင်း ဆန်ဖူလုံမှုရာခိုင်နှုန်း (ဆ) ဒေသတွင်း ဆီဖူလုံမှုရာခိုင်နှုန်း	၁၅	၁၈
၂၅။	မွေးမြူရေးလုပ်ငန်း (က) မွေးမြူရေးစနစ်များ (ခ) မြို့နယ်မွေးမြူရေး(ကောင်ရေ) (ဂ) မြို့နယ်အသားထုတ်လုပ်မှု(ပိဿာ) (ဃ) မြို့နယ်ကြက်/ဘဲ/ငှက်ထုတ်လုပ်မှု(လုံး) (င) နို့ထွက်ပစ္စည်းထုတ်လုပ်မှု (စ) မြို့နယ်ငါး/ပုစွန်မွေးမြူမှုအခြေအနေ (ဆ) ရေချိုရေငန်ငါးဖမ်းလုပ်ငန်းမှအသားထုတ်လုပ်မှု	၁၈	၁၉

စဉ်	အကြောင်းအရာ	စာမျက်နှာ	
		မှ	ထိ
၂၆။	စက်မှုလက်မှုလုပ်ငန်း (က) စက်မှုဇုန်များ (ခ) မြို့နယ်ရှိစက်ရုံများ (ဂ) မြို့နယ်ရှိအလုပ်ရုံများ (ဃ) အိမ်တွင်းစက်မှုလက်မှုလုပ်ငန်းများ	၁၉	၂၀
၂၇။	သစ်တောလုပ်ငန်းဆောင်ရွက်မှုအခြေအနေ (က) သစ်တောများ (ခ) စီးပွားဖြစ်သစ်တောစိုက်ခင်း (ဂ) သစ်ထုတ်လုပ်မှု (ဃ) သစ်တောထွက်ပစ္စည်းများ	၂၀	၂၁
၂၈။	တွင်းထွက်ပစ္စည်းထုတ်လုပ်မှုလုပ်ငန်း (က) ဓါတ်သတ္တု တူးဖော်ထုတ်လုပ်မှု (ခ) ကျောက်မျက်တူးဖော်ထုတ်လုပ်မှု	၂၁	၂၁
၂၉။	စွမ်းအင်နှင့်လျှပ်စစ်ကဏ္ဍ (က) ဓာတ်ဆီ/ဒီဇယ်အရောင်းဆိုင်များ (ခ) သဘာဝဓါတ်ငွေ့အရောင်းဆိုင်များ	၂၁	၂၂
၃၀။	ပို့ဆောင်ရေးနှင့်လမ်းပန်းဆက်သွယ်ရေးလုပ်ငန်း (က) လေကြောင်းလမ်း (ခ) ရေကြောင်းလမ်း (ဂ) ရထားလမ်းနှင့်ဘူတာရုံများ (ဃ) ကားဂိတ်များ	၂၂	၂၂
၃၁။	လမ်းဦးစီးဌာန မှ လုပ်ငန်းများ (က) ကားလမ်းများ (ခ) မြို့ချင်းဆက်လမ်းများ (ဂ) တံတားများ (ဃ) လမ်း၊တံတားသုံးစက်ကရိယာများ (င) လမ်း၊တံတားအသုံးပြုခကောက်ခံသည့်လုပ်ငန်း	၂၂	၂၄
၃၂။	ဟိုတယ်နှင့်ခရီးသွားလုပ်ငန်း (က) ဟိုတယ်၊မိုတယ်၊အင်း၊တည်းခိုခန်း (ခ) ကမ်းခြေ/ အပန်းဖြေနေရာ	၂၄	၂၄
၃၃။	သမဝါယမအသင်းများ	၂၄	၂၄
၃၄။	စီးပွားရေးဆိုင်ရာ အခြေခံအဆောက်အအုံများ (က) ကုမ္ပဏီ၊ကုန်စည်ဒိုင်၊ပွဲရုံ၊ဈေးနှင့်ကုန်တိုက်များ (ခ) ဘဏ်များ	၂၄	၂၆

စဉ်	အကြောင်းအရာ	စာမျက်နှာ	
		မှ	ထိ
	( ဂ ) စတိုးဆိုင်နှင့်အရောင်းဆိုင်များ		
၃၅။	စည်ပင်သာယာရေးလုပ်ငန်းများ (က) ဈေးလုပ်ငန်း (ခ) သောက်သုံးရေရရှိရေးလုပ်ငန်း (ဂ) သန့်ရှင်းရေးလုပ်ငန်း (ဃ) လမ်း၊ တံတားလုပ်ငန်းများ	၂၆	၂၈
၃၆။	ပုံနှိပ်လုပ်ငန်းနှင့် မီဒီယာလုပ်ငန်းများ (က) ပုံနှိပ်လုပ်ငန်းနှင့် တေးသံသွင်း၊ ဗွီဒီယို (ခ) မီဒီယာလုပ်ငန်းများ	၂၈	၂၈
၃၇။	ပြည်တွင်းအသားတင်ထုတ်လုပ်မှုနှင့်ဝန်ဆောင်မှုတန်ဖိုး	၂၈	၂၉
၃၈။	လူတစ်ဦးချင်းဝင်ငွေ	၂၉	၂၉
၃၉။	အသက်မွေးဝမ်းကြောင်းလုပ်ငန်းအလိုက်အလုပ် လုပ်သူဦးရေ	၂၉	၂၉
၄၀။	အလုပ်လုပ်နိုင်သူဦးရေနှင့် အလုပ်လက်မဲ့ဦးရေ	၃၀	၃၀
	<b>အခန်း(၇)</b> <b>လူမှုရေးဆိုင်ရာ အချက်အလက်များ</b>		
၄၁။	ပညာရေးကဏ္ဍ (က) အဆင့်မြင့်ပညာ (ခ) အခြေခံပညာ (ဂ) မူလတန်းကြိုကျောင်း (ဃ) ဘုန်းတော်ကြီးသင်ပညာရေးကျောင်း (င) ကျောင်းနေအရွယ်ကလေးများ ကျောင်းအပ်နှံမှု (စ) တက္ကသိုလ်ဝင်တန်းအောင်မြင်မှု (ဆ) စာတတ်မြောက်မှု ရာခိုင်နှုန်း (ဇ) သင်ကြားမှု သင်ယူမှုအထောက်အကူပြုစာသင်ခန်းများဖွင့်လှစ်နိုင်မှု (ဈ) စာကြည့်တိုက်များဖွင့်လှစ်နိုင်မှု	၃၀	၃၄
၄၂။	ကျန်းမာရေးကဏ္ဍ (က) ဆေးရုံများ (ခ) ဆေးပေးခန်းများ (ဂ) ကျေးလက်ကျန်းမာရေးဌာန/ဌာနခွဲ (ဃ) ကျန်းမာရေးစောင့်ရှောက်မှု (င) ဒေသတွင်း အများဆုံးဖြစ်တတ်သောရောဂါများ	၃၄	၃၆

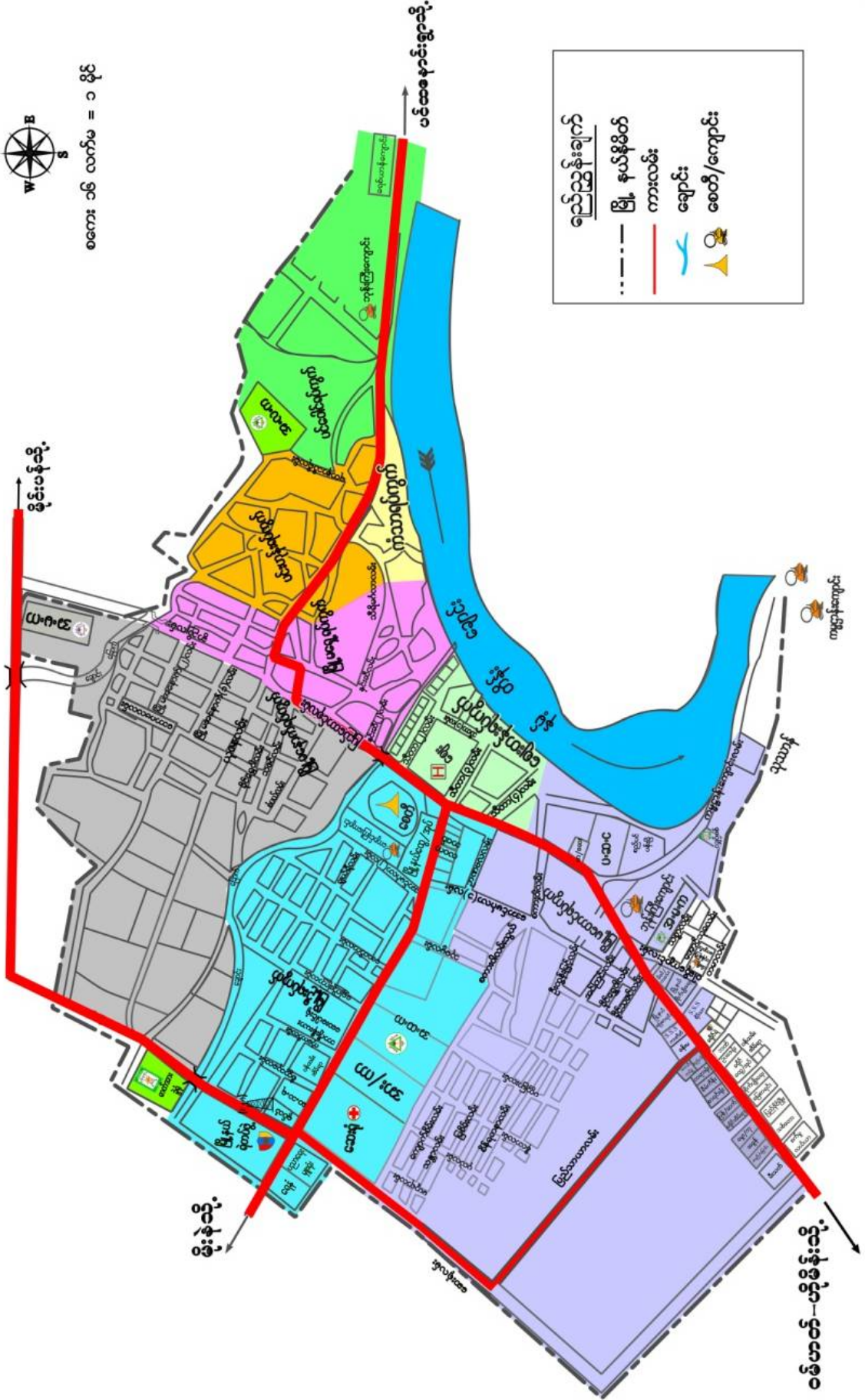
စဉ်	အကြောင်းအရာ	စာမျက်နှာ	
		မှ	ထိ
	( စ ) HIV/ AIDS-ရောဂါဖြစ်ပွား/ သေဆုံးဦးရေ (ဆ) ကျန်းမာရေးဆိုင်ရာ အညွှန်းကိန်းများ		
၄၃။	လူမှုရေးအသင်းအဖွဲ့များ (က) INGO ( ခ ) NGO (ဦးရေ) ( ဂ ) အသင်းအဖွဲ့များ	၃၇	၃၇
၄၄။	အားကစားနှင့်ဖျော်ဖြေရေးလုပ်ငန်းများ	၃၇	၃၇
	<b>အခန်း(၈)</b> ဘာသာရေးဆိုင်ရာအချက်အလက်များ		
၄၅။	ဗုဒ္ဓဘာသာဆိုင်ရာအဆောက်အဦများနှင့်သာသနာဝင် ပုဂ္ဂိုလ်များ (က) သာသနိကအဆောက်အဦများ ( ခ ) ရဟန်းသံဃာနှင့်သီလရှင်များ ( ဂ ) ထင်ရှားသည့်ဘုရား၊စေတီ၊ပုထိုးများ (ဃ) ထင်ရှားသည့်ဘုန်းတော်ကြီးကျောင်းများ	၃၈	၃၈
၄၆။	အခြားဘာသာရေးအဆောက်အဦများ	၃၉	၃၉
၄၇။	သမိုင်းဝင်ထင်ရှားသောအဆောက်အဦနှင့်နေရာများ	၃၉	၃၉
	<b>အခန်း(၉)</b> ဒေသဖွံ့ဖြိုးရေးဆိုင်ရာအချက်အလက်များ		
၄၈။	ဒေသဖွံ့ဖြိုးရေးလုပ်ငန်းများ ဆောင်ရွက်နိုင်မှု အခြေအနေ (က) ကျေးလက်ဒေသဖွံ့ဖြိုးတိုးတက်ရေးဦးစီးဌာနမှ ဆောင်ရွက်သည့် လုပ်ငန်းများ ( ခ ) အစိုးရပြည်သူ့ဆောင်ရွက်သည့် ဒေသဖွံ့ဖြိုးရေးလုပ်ငန်းများ	၃၉	၄၀
၄၉။	မြို့ပြစီမံကိန်း(Town Plan )နှစ်(၃၀)အတွက်မြေအသုံးချမှုဆိုင်ရာ လျာထားမှု	၄၀	၄၀
	<b>အခန်း(၁၀)</b> အထွေထွေ		
၅၀။	အခြားတင်ပြလိုသောအချက်များ	၄၁	၄၁
၅၁။	နိဂုံး	၄၁	၄၁



# လင်းစေးမြို့ အကွက်ချမြေပုံ



စကေး ၁၆ လက်မ = ၁ မိုင်



- ရည်ညွှန်းချက်
- မြို့နယ်နိမိတ်
  - ကားလမ်း
  - ရေတံ
  - စေတီ/ကျောင်း

ဝမ်လတ်-ဟိုမိန်းသို့

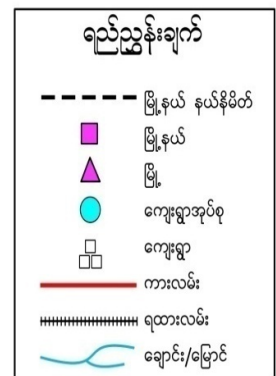
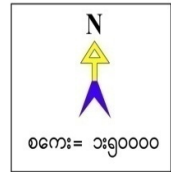
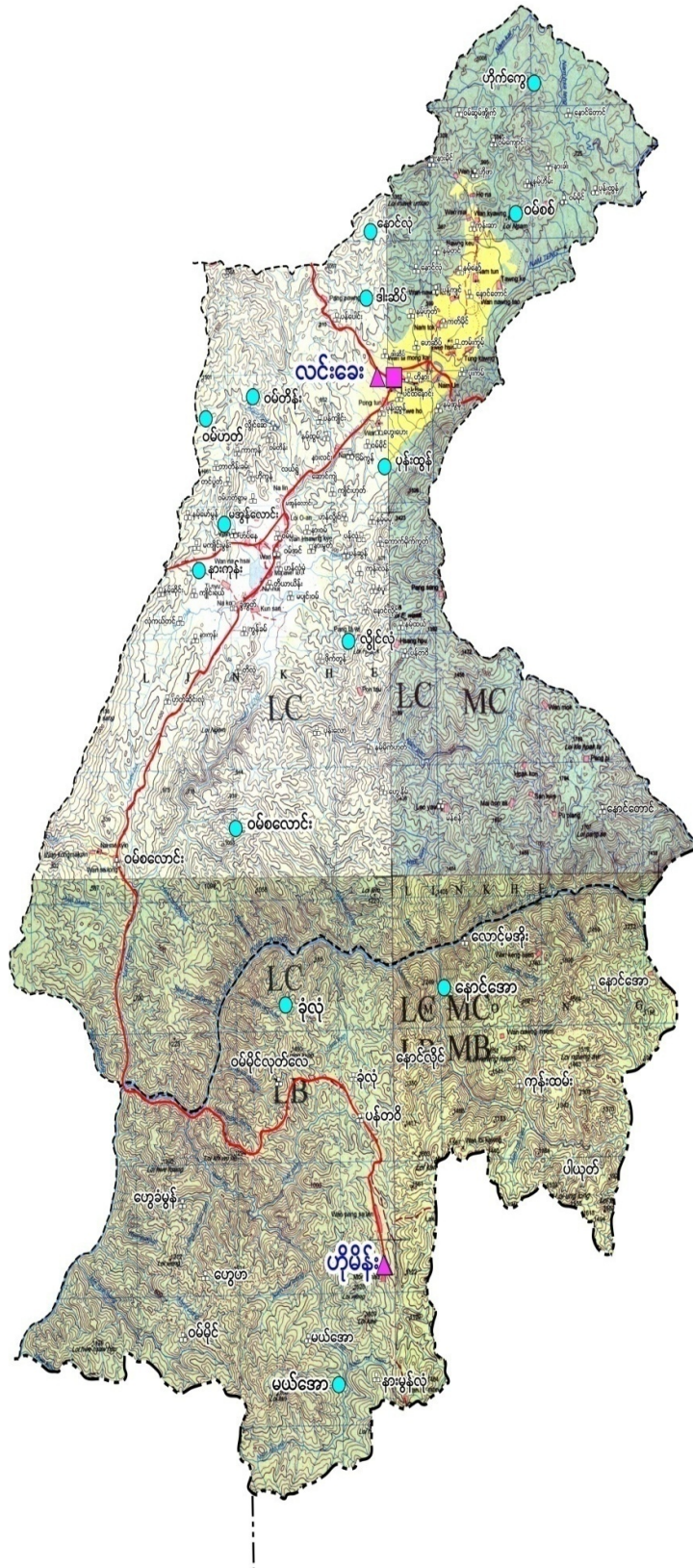
မြင်းပန်သို့

မြင်းပန်သို့

ပင်ဆောင်းရွာသို့



# လင်းခေးမြို့နယ် အခြေပြမြေပုံ



# ဟိုမိန်းမြို့ အကွက်ချမြေပုံ

N

ဟိုမိန်းမြို့

လင်းစေးခရိုင်

စကေး: ၄" = ၁ မိုင်



## ရည်ညွှန်းချက်

- ရပ်ကွက်ခြားနယ်နိမိတ်
- လမ်း
- /— ကန်/ချောင်း
- ▲ စေတီကျောင်း
- စာသင်ကျောင်း
- ⊕ ဆေးရုံ
- ⊞ ကျေး
- 🚓 ရဲစခန်း

လင်းခေးမြို့နယ်ဒေသဆိုင်ရာအချက်အလက်များ

အခန်း(၁)

နိဒါန်းနှင့်ဒေသသမိုင်း

နိဒါန်း

၁။ အထွေထွေအုပ်ချုပ်ရေးဦးစီးဌာနသည် ပြည်ထောင်စုအစိုးရအဖွဲ့ရုံး ဝန်ကြီးဌာနအောက်ရှိ ဌာနဖြစ်ပြီး တရားဥပဒေစိုးမိုးရေး ၊ ရပ်ရွာအေးချမ်းသာယာရေး၊ နိုင်ငံတော်အစိုးရ၏ မူဝါဒများ အကောင်အထည်ဖော်ရေး၊ ကောင်းမွန်သောအုပ်ချုပ်ရေးစနစ်ဖော်ဆောင်ရေးနှင့် ပြည်သူ့ဗဟိုပြု ဒေသဖွံ့ဖြိုးရေးလုပ်ငန်းများ ဆောင်ရွက်ရေးဟူသောရည်မှန်းချက် တာဝန်များကိုအောင်မြင်အောင် ဆောင်ရွက်လျက်ရှိပါသည်။ အထွေထွေအုပ်ချုပ်ရေးဦးစီးဌာနတွင် တာဝန်ထမ်းဆောင်ကြသည့် အဆင့်ဆင့်သော အရာထမ်း၊ အမှုထမ်းများသည် ရုံးချုပ်အဆင့်မှ အောက်ခြေရပ်ကွက်/ ကျေးရွာအုပ်စု အဆင့်အထိ အထွေထွေအုပ်ချုပ်ရေးဦးစီး ဌာနရုံးအသီးသီးတွင် တာဝန်ထမ်းဆောင်ကြပြီး နိုင်ငံတော် အုပ်ချုပ်ရေးယန္တရား ချောမွေ့စွာလည်ပတ်ရေးတွင်ပါဝင်ဆောင်ရွက်ခြင်း၊ ဝန်ကြီးဌာန၏ရည်မှန်းချက် တာဝန်များ၊ အခြားဝန်ကြီးဌာနမှပေးအပ်သောတာဝန်များနှင့်ဒေသဆိုင်ရာ အစိုးရအဖွဲ့များမှပေးအပ်သော လုပ်ငန်းတာဝန်များကို ကျေပွန်စွာထမ်းဆောင်နေကြရသည်ဖြစ်ရာ ဒေသဆိုင်ရာအချက်အလက်များ ပြုစုထားရှိခြင်းသည် များစွာအရေးပါလာပါသည်။ ဒေသဆိုင်ရာအချက်အလက်များပြုစုခြင်းဖြင့် မိမိတို့၏ လုပ်ငန်း ဆောင်ရွက်ရာတွင် အထောက်အကူပြုသကဲ့သို့ အကြီးအကဲများနယ်မြေသို့ ကွင်းဆင်းရာတွင် နယ်မြေ၏အချက်အလက်များကို လွယ်ကူစွာ သိရှိနိုင်မည်ဖြစ်ပါသည်။ ဤစာအုပ်သည် လင်းခေး မြို့နယ်၏ဒေသဆိုင်ရာအချက်အလက်များ(၂၀၁၉ခုနှစ်၊စက်တင်ဘာလအထိအခြေအနေ)ကိုသက်ဆိုင်ရာ ဌာနအသီးသီးမှ ပေးပို့သော ကိန်းဂဏန်းများနှင့်အညီ ပြုစုတင်ပြထားခြင်းဖြစ်ပါသည်။

ဒေသသမိုင်းအကျဉ်း

၂။ လင်းခေးမြို့နယ်အားလင်းခေးဟုခေါ်ခဲ့သည်မှာနှစ်ပေါင်းများစွာက ယခု လင်းခေးတည်ဆောက် သည့် နေရာတွင် ကျားဆိုးများပေါသဖြင့် ၎င်းကျားဆိုးများ၏ရန်စွယ်မှ ကာကွယ်နိုင်ရန်အတွက် သစ်ပင်ကြီးများပေါ်တွင်နွယ်ကြိုးများဖြင့်လင့်စင်ထိုးပြီးနေထိုင်ကြရသည်ကို အစွဲပြုကာ ရှမ်းဘာသာဖြင့် “လန်း” ဆိုသည်မှာ လင့်စင်ဖြစ်ပြီး “ခေး(ခဲ)”မှာ နွယ်များဖြစ်၍ ရှမ်းဘာသာ လန်းခေး(ခဲ)မှ မြန်မာအသံထွက်ဖြင့်လင်းခေးဟု ခေါ်ခဲ့ခြင်းဖြစ်ပါသည်။ လင်းခေးမြို့နယ်အား ပြည်ထဲရေးဝန်ကြီးဌာန၏ (၂၇.၂.၁၉၇၂)ရက်စွဲပါ စာအမှတ်၊ ၁၀၃/ ၅၄/ ဘီစီ(၁) ဖြင့် ထုတ်ပြန်သည့် အမိန့်ကြော်ငြာစာအရ မြို့နယ်အဖြစ် သတ်မှတ်ခဲ့ပါသည်။

အခန်း(၂)

ပထဝီဝင် အနေအထား

တည်နေရာနှင့်အကျယ်အဝန်း

၃။ လင်းခေးမြို့နယ်သည် မြန်မာနိုင်ငံ၏ အရှေ့ဖျားပိုင်းတွင် ရှိ၍ရှမ်းပြည်နယ်၊ လင်းခေးခရိုင် တွင် တည်ရှိပါသည်။ လင်းခေး မြို့နယ် သည် မြောက်လတ္တီတွဒ်၁၉ ဒီဂရီ ၄၅ မိနစ်နှင့် ၂၀ ဒီဂရီ ၃၀မိနစ်ကြား အရှေ့လောင်ဂျီတွဒ် ၉၇ဒီဂရီ ၄၅ မိနစ် နှင့် ၉၈ဒီဂရီ ၁၅ မိနစ် အကြားတွင် တည်ရှိပြီး အရှေ့မှအနောက်သို့(၄၀)မိုင်ရှိပြီး တောင်မှမြောက်သို့ (၆၂)မိုင် ရှည်လျားပါသည်။ အကျယ်အဝန်းမှာ တစ်ဖက်ပါအတိုင်းဖြစ်ပါသည်-

စဉ်	မြို့နယ်/မြို့	မြို့ဧရိယာ (စတုရန်းမိုင်)	ကျေးရွာအုပ်စု ဧရိယာ (စတုရန်းမိုင်)	မြို့နယ်ဧရိယာ (စတုရန်းမိုင်)
၁	လင်းခေးမြို့နယ်	၀.၈၉၀	၉၇၆.၀၃၂	၉၇၆.၉၂၂
၂	ဟိုမိန်းမြို့	၀.၇၆၈	၅၉၁.၂၈၁	၅၉၂.၀၄၉
	မြို့နယ်ချုပ်	၁.၆၅၈	၁၅၆၇.၃၁၃	၁၅၆၈.၉၇၁

**နယ်နိမိတ်**

၄။ လင်းခေးမြို့နယ်၏ အရှေ့ဘက်တွင် ရှမ်းပြည်နယ်ရှိ မိုင်းပန်မြို့နယ်နှင့် နယ်နိမိတ် ထိစပ်လျက်ရှိပြီး တောင်ဘက်တွင် ရှမ်းပြည်နယ်ရှိ သံလွင်မြစ် နှင့်ဟိုမိန်းမြို့တို့နှင့် ထိစပ်လျက်ရှိပါသည်။ အနောက်ဘက်တွင် ရှမ်းပြည်နယ်ရှိ မောက်မယ်မြို့နယ်နှင့် ထိစပ်လျက်ရှိပြီး မြောက်ဘက်တွင် ရှမ်းပြည်နယ်ရှိ မိုးနဲမြို့နယ်နှင့် နယ်နိမိတ်ထိစပ်လျက်ရှိပါသည်။

**မြေပြင်အခြေအနေ**

၅။ လင်းခေးမြို့နယ်သည် တောင်ကုန်းတောင်တန်းပေါများသော ဒေသဖြစ်ပါသည်။ ထင်ရှား သော မြစ်မှာ လင်းခေးမြို့နယ်၏ တောင်ဘက် တွင်စီးဆင်းနေသောသံလွင်မြစ်ဖြစ်ပါသည်။

**ရေဆင်း**

၆။ လင်းခေးမြို့နယ်တွင် မြစ်ချောင်းများ ပေါများသည့် ဒေသတစ်ခု ဖြစ်ပြီး မြစ်ချောင်းများသည် မြောက်မှတောင်သို့ စီးဆင်းလျက်ရှိပါသည်။ ထင်ရှားသော မြစ်မှာသံလွင်မြစ်ဖြစ်ပြီး နမ့်တိန်းချောင်းသည် လင်းခေးမြို့ အနီးမှဖြတ်၍ မြောက်မှ တောင်သို့ စီးဆင်းကာ သံလွင်မြစ်အတွင်းသို့ စီးဝင်ပါသည်။ ဒေသတွင်းရှိ ရေအရင်းအမြစ် အများစုမှာ ရေချိုဖြစ်၍ စိုက်ပျိုးရေး၊ သောက်သုံးရေး စသည်ဖြင့် အသုံးပြုနိုင်ပါသည်။

**ပင်လယ်ရေမျက်နှာပြင်အထက်အမြင့်**

၇။ လင်းခေးမြို့နယ်သည် ပင်လယ်ရေမျက်နှာပြင် အထက် ပျှမ်းမျှအမြင့် (၉၉၆)ပေအထက်တွင် တည်ရှိပါသည်။ အမြင့်ဆုံး တောင်မှာ လွိုင်စလေတောင်ဖြစ်၍ ပင်လယ်ရေမျက်နှာပြင် အထက် (၆၀၃၀) ပေ ဖြစ်၍ မြို့နယ်၏ အနိမ့်ဆုံး အရပ်ဒေသမှာ ဝမ်စလောင်းကျေးရွာ ဖြစ်ပါသည်။

အခန်း(၃)

ရာသီဥတုနှင့် သဘာဝပတ်ဝန်းကျင်

ရာသီဥတု

၈။ လင်းခေးမြို့နယ်သည် ပူအိုက်သောရာသီဥတုရှိပြီး၊ အမြင့်ဆုံးအပူချိန် (၄၀°C)နှင့် အနိမ့်ဆုံးအပူချိန်မှာ (၂၅°C) ဖြစ်ပါသည်။ နှစ်အလိုက် ဖြစ်ပေါ်ခဲ့သော မိုးရေချိန်နှင့် အပူချိန်ကို အောက်ပါ အတိုင်း ဖော်ပြအပ်ပါသည်-

စဉ်	ခုနှစ်	မိုးရေချိန်		အပူချိန်	
		မိုးရွာရက်	စုစုပေါင်း မိုးရေချိန် (လက်မ)	နွေရာသီ (၃၅°C)	ဆောင်းရာသီ (၂၀°C)
				အမြင့်ဆုံး	အနိမ့်ဆုံး
၁	၂၀၁၆	၅၄	၃၅.၇၀	၄၃°C	၁၁°C
၂	၂၀၁၇	၆၀	၃၃.၆၂	၄၃°C	၁၁°C
၃	၂၀၁၈	၅၉	၂၂.၈၅	၄၃°C	၁၁°C
၄	၂၀၁၉	၄၁	၁၇.၅၄	၄၇°C	၁၀°C

သဘာဝပေါက်ပင်များ

၉။ လင်းခေးမြို့နယ်အတွင်း ပေါက်ရောက်သည့် သဘာဝ ပေါက်ပင် များမှာ ကျွန်း၊ ပျဉ်းကတိုး၊ အင်၊ အင်ကြင်း၊ ပိတောက်၊ သစ်ရာ၊ ထန်း၊ မကျည်း၊ ဆီး၊ တမာ စသည်တို့ဖြစ်သည်။

တောရိုင်းတိရစ္ဆာန်များ

၁၀။ လင်းခေးမြို့နယ်တွင် တွေ့ရှိရသော တောရိုင်းတိရစ္ဆာန် များမှာ တောဝက်၊ တောကြက်၊ ဆတ်၊ ဂျီ၊ ဒေါင်းနှင့် မျောက် အမျိုးမျိုး စသည်တို့ဖြစ်သည်။

သဘာဝပတ်ဝန်းကျင်လက်ရှိအခြေအနေ

၁၁။ လင်းခေးမြို့နယ်ရှိ သဘာဝပတ်ဝန်းကျင် တောတောင်များ အနေဖြင့် ပူအိုက်ခြောက်သွေ့ သော ရာသီဥတုအမျိုးအစားဖြစ်သောကြောင့် နွေရာသီတွင် သစ်တောများ တောမီးလောင်လေ့ရှိပါသည်။

သဘာဝပတ်ဝန်းကျင်ထိန်းသိမ်းရေးလုပ်ငန်းများ

၁၂။ လင်းခေးမြို့နယ်အတွင်း ဆောင်ရွက်ထားသည့် စိမ်းလန်းစိုပြေရေး လုပ်ငန်းများအနေဖြင့် မိုးရာသီတွင် ဌာနဆိုင်ရာများ၊ ရပ်ကွက်/ ကျေးရွာ အုပ်စုများ စုပေါင်း၍ သစ်ပင်စိုက်ပွဲတော်များ နှစ်စဉ်ကျင်းပလျက်ရှိပါသည်။ ထို့အပြင် တစ်အုပ်တစ်မ စိုက်ခင်းများ၊ အရိပ်ရလေကာပင်များ၊

သဘာဝသစ်တောများထိန်းသိမ်းခြင်း၊ သစ်တောကြီးပိုင်းများထိန်းသိမ်းခြင်း၊ သဘာဝရေထွက်များ ထိန်းသိမ်းခြင်းတို့ကို ဒေသခံပြည်သူများ၊ နိုင်ငံ့ဝန်ထမ်းများနှင့် ပူးပေါင်းဆောင်ရွက်လျက်ရှိပါသည်။

၄

**သဘာဝဘေးအန္တရာယ်ကျရောက်မှု**

၁၃။ အပူပိုင်းဒေသဖြစ်၍ မီးဘေးအန္တရာယ် ကျရောက်နိုင်ခြင်းကြောင့် ကြိုတင်ကာကွယ်မှုများကို နှစ်စဉ်ဆောင်ရွက်လျက်ရှိပါသည်။

**အခန်း(၄)**

**လူဦးရေဆိုင်ရာအချက်အလက်များ**

**နေထိုင်သည့်တိုင်းရင်းသားလူမျိုးစုများ**

၁၄။ လင်းခေးမြို့နယ်တွင် နေထိုင်ကြသော တိုင်းရင်းသားလူမျိုးစုများမှာ အောက်ပါအတိုင်းဖြစ် ပါသည်-

စဉ်	လူမျိုး	နေထိုင်သည့် လူဦးရေ	မြို့နယ်လူဦးရေ	မြို့နယ်လူဦးရေ၏ ရာခိုင်နှုန်း
၁	ကချင်	၇	၄၇၁၃၅	၀.၀၁
၂	ကယား	၂၉	၄၇၁၃၅	၀.၀၆
၃	ကရင်	၂၂	၄၇၁၃၅	၀.၀၄
၄	ချင်း	၂	၄၇၁၃၅	၀.၀၀၄
၅	မွန်	-	၄၇၁၃၅	-
၆	ဗမာ	၆၇၁	၄၇၁၃၅	၁.၄
၇	ရခိုင်	၃၆	၄၇၁၃၅	၀.၀၅
၈	ရှမ်း	၃၉၉၀၉	၄၇၁၃၅	၈၄.၆၆
၉	တောင်ရိုး	၁	၄၇၁၃၅	၀.၀၀၂
၁၀	အင်းသား	၈	၄၇၁၃၅	၀.၀၁
၁၁	ကယန်း	၈၆	၄၇၁၃၅	၀.၀၁
၁၂	ယင်းကြား	၆	၄၇၁၃၅	၀.၀၁
၁၃	လားဟူ	၁၆	၄၇၁၃၅	၀.၀၃
၁၄	ဓနု	၁၂	၄၇၁၃၅	၀.၀၂
၁၅	“ဝ”	၈၂	၄၇၁၃၅	၀.၀၁၉
၁၆	လီဆူး	၁၆	၄၇၁၃၅	၀.၀၂
၁၇	ပအိုဝ်	၅၉၅၈	၄၇၁၃၅	၁၂.၆၄
၁၈	ပလောင်	၃၆	၄၇၁၃၅	၀.၀၇
၁၉	ကိုးကန့်	၃၆	၄၇၁၃၅	၀.၀၇
၂၀	အခြား	၁၉၄	၄၇၁၃၅	၀.၄၁
၂၁	အာခါ	၁	၄၇၁၃၅	၀.၀၀၂

၂၂	ခုံလုံလီရှော	၇	၄၇၁၃၅	၀.၀၁
	မြို့နယ်ချုပ်	၄၇၁၃၅	၄၇၁၃၅	၁၀၀%

၅

အိမ်ခြေ၊ အိမ်ထောင်စု၊ လူဦးရေ

၁၅။ လင်းခေးမြို့နယ်၏ ၂၀၁၉ခုနှစ်၊ စက်တင်ဘာလအထိ အိမ်ခြေ၊ အိမ်ထောင်စု၊ လူဦးရေမှာ အောက်ပါအတိုင်း ဖြစ်ပါသည်-

(က) အိမ်ခြေ/ အိမ်ထောင်စု

စဉ်	မြို့နယ်/ မြို့	အိမ်ခြေ	အိမ်ထောင်စု	ရပ်ကွက်	ကျေးရွာအုပ်စု	ကျေးရွာ
	လင်းခေး	၈၃၉၄	၈၂၇၃	၈	၁၄	၉၄
၁	တောင်ရွာ	၃၂၀	၃၃၂			
၂	ဝမ်လွိုင်	၂၈၈	၂၄၇			
၃	ဈေးတန်း	၁၃၀	၁၂၅			
၄	ရွာမကြီးအနောက်	၃၁၄	၃၁၀			
၅	ရွာမကြီးအရှေ့	၁၆၄	၁၄၂			
၆	ပင်ဟုန်း	၂၁၃	၁၉၉			
၇	ဝမ်မပျင်း	၄၁	၃၉			
၈	ပင်ဝေါင်	၁၄၆	၁၄၆			
၉	ပုန်းထွန်	၄၆၀	၄၆၀		၁	၆
၁၀	ဒါးဆိပ်	၄၁၆	၄၁၈		၁	၅
၁၁	နောင်လုံ	၆၉၄	၆၉၄		၁	၉
၁၂	ဝမ်စစ်	၂၂၄	၂၂၄		၁	၆
၁၃	ဟိုက်ကွေ့	၁၅၆	၁၅၄		၁	၄
၁၄	ဝမ်စလောင်း	၃၁၂	၃၁၈		၁	၁
၁၅	လွိုင်လုံ	၉၄၃	၉၄၃		၁	၁၅
၁၆	ဝမ်ဟတ်	၄၈၄	၄၈၄		၁	၈
၁၇	နားကုန်း	၁၄၄၃	၁၄၃၁		၁	၉
၁၈	မအွန်လောင်း	၄၈၀	၄၈၀		၁	၉
၁၉	ဝမ်တိန်း	၆၈၈	၆၄၀		၁	၈
၂၀	ခုံလုံ	၁၁၂	၁၁၄		၁	၃
၂၁	နောင်အော	၁၅၀	၁၅၄		၁	၆
၂၂	မယ်အော	၂၁၅	၂၁၈		၁	၅
	ဟိုမိန်းမြို့	၇၀၃	၆၉၃	၃	-	-
၁	အမှတ်(၁)	၃၆၀	၃၄၃			
၂	အမှတ်(၂)	၁၅၄	၁၅၅			

၃	အမှတ်(၃)	၁၈၉	၁၉၅			
	မြို့နယ်ချုပ်	၉၀၉၇	၈၉၆၆	၁၁	၁၄	၉၄

၆

(ခ) လူဦးရေ

စဉ်	မြို့နယ် / မြို့	အသက်(၁၈) နှစ်အထက်			အသက်(၁၈) နှစ်အောက်			စုစုပေါင်း		
		ကျား	မ	ပေါင်း	ကျား	မ	ပေါင်း	ကျား	မ	ပေါင်း
	လင်းခေး									
၁	တောင်ရွာ	၅၇၉	၅၈၂	၁၁၆၁	၁၉၈	၂၄၇	၄၄၅	၇၇၇	၈၂၉	၁၆၀၆
၂	ဝမ်လွိုင်	၄၁၇	၄၄၉	၈၆၆	၁၃၉	၁၁၅	၂၅၄	၅၅၆	၅၆၄	၁၁၂၀
၃	ဈေးတန်း	၂၄၀	၂၉၅	၅၃၅	၈၀	၅၄	၁၃၄	၃၂၀	၃၄၉	၆၆၉
၄	ရွာမကြီးအနောက်	၅၂၅	၅၅၇	၁၀၈၂	၁၃၈	၁၃၄	၂၇၂	၆၆၃	၆၉၁	၁၃၅၄
၅	ရွာမကြီးအရှေ့	၂၉၇	၂၈၇	၅၈၄	၈၂	၆၆	၁၄၈	၃၇၉	၃၅၃	၇၃၂
၆	ပင်ဟုန်း	၃၈၁	၃၉၇	၇၇၈	၁၁၂	၁၁၂	၂၂၄	၄၉၃	၅၀၉	၁၀၀၂
၇	ဝမ်မပျင်း	၆၉	၈၄	၁၅၃	၁၈	၁၅	၃၃	၈၇	၉၉	၁၈၆
၈	ပင်ဝေါင်	၃၀၁	၃၄၅	၆၄၆	၁၀၇	၁၂၂	၂၂၉	၄၀၈	၄၆၇	၈၇၅
၉	ပုန်းထွန်	၈၄၂	၈၄၈	၁၆၉၀	၃၃၃	၃၀၉	၆၄၂	၁၁၇၅	၁၁၅၇	၂၃၃၂
၁၀	ဒါးဆိပ်	၉၇၁	၁၀၁၄	၁၉၈၅	၄၈၇	၄၉၃	၉၈၀	၁၄၅၈	၁၅၀၇	၂၉၆၅
၁၁	နောင်လုံ	၁၁၆၄	၁၂၅၀	၂၄၁၄	၂၅၈	၂၉၃	၅၅၁	၁၄၂၂	၁၅၄၃	၂၉၆၅
၁၂	ဝမ်စစ်	၄၄၉	၄၉၅	၉၄၄	၉၆	၁၃၅	၂၃၁	၅၄၅	၆၃၀	၁၁၇၅
၁၃	ဟိုက်ကွေ့	၂၅၃	၂၈၁	၅၃၄	၁၂၁	၁၂၁	၂၄၂	၃၇၄	၄၀၂	၇၇၆
၁၄	ဝမ်စလောင်း	၅၂၂	၅၄၀	၁၀၆၂	၃၃၃	၂၈၉	၆၂၂	၈၅၅	၈၂၉	၁၆၈၄
၁၅	လွိုင်လုံ	၁၈၆	၂၀၇၉	၃၉၄၁	၃၈၉	၃၉၆	၇၈၅	၂၂၅၁	၂၄၇၅	၄၇၂၆
၁၆	ဝမ်ဟတ်	၉၈၆	၁၁၂၇	၂၁၁၃	၂၁၇	၁၉၆	၄၁၃	၁၂၀၃	၁၃၂၃	၂၅၂၆
၁၇	နားကုန်း	၃၂၄၇	၃၇၂၁	၆၉၆၈	၈၂၂	၇၈၂	၁၆၀၄	၄၀၉၆	၄၅၀၃	၈၅၉၉
၁၈	မအွန်လောင်း	၉၇၅	၁၁၀၃	၂၀၇၈	၂၄၆	၂၈၃	၅၂၉	၁၂၂၁	၁၃၈၆	၂၆၀၇
၁၉	ဝမ်တိန်း	၁၂၄၁	၁၂၆၁	၂၅၀၂	၄၁၅	၃၇၀	၇၈၅	၁၆၅၆	၁၆၃၁	၃၂၈၇
၂၀	ခုံလုံ	၂၁၅	၂၃၂	၄၄၇	၁၆၉	၁၆၇	၃၃၆	၃၈၄	၃၉၉	၇၈၃



၂၁	နောင်အော	၂၆၀	၂၅၆	၅၁၆	၁၀၃	၁၁၄	၂၁၇	၃၆၃	၃၇၀	၇၃၃
၂၂	မယ်အော	၃၁၇	၂၉၄	၆၁၁	၁၂၈	၁၆၇	၂၉၅	၄၄၅	၄၆၁	၉၀၆

၇

စဉ်	မြို့နယ် / မြို့	အသက်(၁၈)နှစ်အထက်			အသက်(၁၈)နှစ်အောက်			စုစုပေါင်း		
		ကျား	မ	ပေါင်း	ကျား	မ	ပေါင်း	ကျား	မ	ပေါင်း
	ဟိုမိန်းမြို့									
၁	အမှတ်(၁)	၅၉၉	၆၂၇	၁၂၂၆	၂၁၄	၂၁၁	၄၂၅	၈၁၃	၈၃၈	၁၆၅၁
၂	အမှတ်(၂)	၂၈၃	၂၅၇	၅၄၀	၁၈၀	၁၉၀	၃၇၀	၄၆၃	၄၄၇	၉၁၀
၃	အမှတ်(၃)	၃၄၆	၃၅၃	၆၉၉	၁၄၄	၁၅၀	၂၉၄	၄၉၀	၅၀၃	၉၉၃
	မြို့နယ်ချုပ်	၁၇၃၄	၁၈၇၃	၃၆၀၇	၅၅၂၉	၅၅၃၁	၁၁၀၆၀	၂၂၈၇၀	၂၄၂၆၅	၄၇၁၃၅

လူဦးရေတိုးနှုန်းနှင့်ကျား/မအချိုး

၁၆။ လင်းခေးမြို့နယ်၏ ၂၀၁၉ခုနှစ်၊ စက်တင်ဘာလအထိ လူဦးရေ တိုးနှုန်း နှင့်ကျား/မအချိုးမှာ အောက်ပါ အတိုင်းဖြစ်ပါသည်-

(က) လူဦးရေတိုးနှုန်းနှင့်ကျား/မအချိုး

စဉ်	မြို့နယ်/ မြို့	ယခင်နှစ်လူဦးရေ	ယခုနှစ်လူဦးရေ	တိုးလာဦးရေ	တိုးနှုန်း	ကျား/မ အချိုး		
						ကျား	မ	အချိုး
	လင်းခေး	၄၃၃၁၉	၄၃၅၈၁	၂၆၂	၀.၆၀	၂၁၁၀၄	၂၂၄၇၇	၁:၁
၁	တောင်ရွာ	၁၅၈၉	၁၆၀၆	၁၇	၁.၀၆	၇၇၇	၈၂၉	၁:၁
၂	ဝမ်လွိုင်	၁၁၀၉	၁၁၂၀	၁၁	၀.၉၉	၅၅၆	၅၆၄	၁:၁
၃	ဈေးတန်း	၆၉၃	၆၆၉	-၂၄	-	၃၂၀	၃၄၉	၁:၁
၄	ရွာမကြီးအနောက်	၁၃၄၁	၁၃၅၄	၁၃	၀.၉၆	၆၆၃	၆၉၁	၁:၁
၅	ရွာမကြီးအရှေ့	၇၃၅	၇၃၂	-၃	-	၃၇၉	၃၅၃	၁:၁
၆	ပင်ဟုန်း	၁၀၀၄	၁၀၀၂	-၂	-	၄၉၃	၅၀၉	၁:၁
၇	ဝမ်မပျင်း	၈၁၈	၁၈၆	၅	၀.၆၁	၈၇	၉၉	၁:၁
၈	ပင်ဝေါင်	၈၇၈	၈၇၅	-၃	-	၄၀၈	၄၆၇	၁:၁
၉	ပုန်းထွန်	၂၁၉၉	၂၃၃၂	၁၃၃	၆.၀၄	၁၁၇၅	၁၁၅၇	၁:၁
၁၀	ဒါးဆိပ်	၂၉၆၅	၂၉၆၅	-	-	၁၄၅၈	၁၅၀၇	၁:၁
၁၁	နောင်လုံ	၂၉၆၅	၂၉၆၅	-	-	၁၄၂၂	၁၅၄၃	၁:၁

၁၂	ဝမ်စစ်	၁၁၂၄	၁၁၇၅	၅၁	၄၅၃	၅၄၅	၆၃၀	၁:၁
၁၃	ဟိုက်ကွေ့	၇၇၆	၇၇၆	-	-	၃၇၄	၄၀၂	၁:၁
၁၄	ဝမ်စလောင်း	၁၆၈၈	၁၆၈၄	-၄	-	၈၅၅	၈၂၉	၁:၁
၁၅	လွိုင်လုံ	၄၇၂၆	၄၇၂၆	-	-	၂၂၅၁	၂၄၇၅	၁:၁

၈

စဉ်	မြို့နယ်/ မြို့	ယခင်နှစ် လူဦးရေ	ယခုနှစ် လူဦးရေ	တိုးလာ ဦးရေ	တိုးနှုန်း	ကျား/မ အချိုး		
						ကျား	မ	အချိုး
၁၆	ဝမ်ဟတ်	၂၅၀၃	၂၅၂၆	၂၃	၀.၉၁	၁၂၀၃	၁၃၂၃	၁:၁
၁၇	နားကုန်း	၈၅၄၄	၈၅၇၂	၂၈	၀.၃၂	၄၀၆၉	၄၅၀၃	၁:၁
၁၈	မအွန်လောင်း	၂၆၀၅	၂၆၀၇	၂	၀.၀၇	၁၂၂၁	၁၃၈၆	၁:၁
၁၉	ဝမ်တိန်း	၃၂၄၉	၃၂၈၇	၃၈	၁.၁၆	၁၆၅၆	၁၆၃၁	၁:၁
၂၀	ခုံလုံ	၈၂၆	၇၈၃	-၄၃	-	၃၈၄	၃၉၉	၁:၁
၂၁	နောင်အော	၇၂၉	၇၃၃	၄	၀.၅၄	၃၆၃	၃၇၀	၁:၁
၂၂	မယ်အော	၈၉၀	၉၀၆	၁၆	၁.၇၉	၄၄၅	၄၆၁	၁:၁
	ဟိုမိန်းမြို့	၃၅၅၀	၃၅၅၄	၄	၀.၁၁	၁၇၆၆	၁၇၈၈	၁:၁
၁	အမှတ်(၁)	၁၆၉၈	၁၆၅၁	-၄၇	-	၈၁၃	၈၃၈	၁:၁
၂	အမှတ်(၂)	၈၆၆	၉၁၀	၄၄	၅.၀၈	၄၆၃	၄၄၇	၁:၁
၃	အမှတ်(၃)	၉၈၆	၉၉၃	၇	၀.၇၀	၄၉၀	၅၀၃	၁:၁
	မြို့နယ်ချုပ်	၄၆၈၆၈	၄၇၁၃၅	၂၆၇	၀.၅၆	၂၂၈၇၀	၂၄၂၆၅	၁:၁

(ခ) မွေးဖွား၊ သေဆုံး၊ ပြောင်းဝင်၊ ပြောင်းထွက်လူဦးရေ

စဉ်	မြို့နယ်/ မြို့	မူလ လူဦးရေ	မွေးဖွား လူဦးရေ	သေဆုံး ဦးရေ	ပြောင်း ဝင် ဦးရေ	ပြောင်း ထွက် ဦးရေ	လက်ရှိ လူဦးရေ
	လင်းခေး	၄၃၃၁၉	၂၃၆	၁၉၁	၃၄၃	၁၂၆	၄၃၅၈၁
၁	တောင်ရွာ	၁၅၈၉	၁၃	၁၆	၂၀	-	၁၆၀၆
၂	ဝမ်လွိုင်	၁၁၀၉	၅	၁၀	၁၆	-	၁၁၂၀
၃	ဈေးတန်း	၆၉၃	၈	၇	-	၂၅	၆၆၉
၄	ရွာမကြီးအနောက်	၁၃၄၁	၂၄	၁၁	-	-	၁၃၅၄
၅	ရွာမကြီးအရှေ့	၇၃၅	၄	၇	-	-	၇၃၂
၆	ပင်ဟုန်း	၁၀၀၄	-	၂	-	-	၁၀၀၂
၇	ဝမ်မပျင်း	၁၈၁	-	၃	၈	-	၁၈၆
၈	ပင်ဝေါင်	၈၇၈	၄	၇	-	-	၈၇၅

၉	ပုန်းထွန်ကျေးရွာအုပ်စု	၂၁၉၉	၂၃	၂၇	၁၈၂	၄၅	၂၃၃၂
၁၀	ဒါးဆိပ်ကျေးရွာအုပ်စု	၂၉၆၅	-	-	-	-	၂၉၆၅
၁၁	နောင်လုံကျေးရွာအုပ်စု	၂၉၆၅	၉	၉	-	-	၂၉၆၅

၉

စဉ်	မြို့နယ်/ မြို့	မူလ လူဦးရေ	မွေးဖွား လူဦးရေ	သေဆုံး ဦးရေ	ပြောင်း ဝင် ဦးရေ	ပြောင်း ထွက် ဦးရေ	လက်ရှိ လူဦးရေ
၁၂	ဝမ်စစ်ကျေးရွာအုပ်စု	၁၁၂၄	၁၀	၆	၄၇	-	၁၁၇၅
၁၃	ဟိုက်ကွေကျေးရွာအုပ်စု	၇၇၆	-	-	-	-	၇၇၆
၁၄	ဝမ်စလောင်းကျေးရွာအုပ်စု	၁၆၈၈	၃	၁	-	၆	၁၆၈၄
၁၅	လွိုင်လုံကျေးရွာအုပ်စု	၄၇၂၆	၃	၃	-	-	၄၇၂၆
၁၆	ဝမ်ဟတ်ကျေးရွာအုပ်စု	၂၅၀၃	၁၃	၁၇	၂၇	-	၂၅၂၆
၁၇	နားကုန်းကျေးရွာအုပ်စု	၈၅၄၄	၆၀	၃၃	၁	-	၈၅၇၂
၁၈	မအွန်လောင်းကျေးရွာအုပ်စု	၂၆၀၅	၁၂	၁၀	-	-	၂၆၀၇
၁၉	ဝမ်တိန်းကျေးရွာအုပ်စု	၃၂၄၉	၁၃	၁၇	၄၂	-	၃၂၈၇
၂၀	ခုံလုံကျေးရွာအုပ်စု	၈၂၆	၁၀	၃	-	၅၀	၇၈၃
၂၁	နောင်အောကျေးရွာအုပ်စု	၇၂၉	၄	-	-	-	၇၃၃
၂၂	မယ်အောကျေးရွာအုပ်စု	၈၉၀	၁၈	၂	-	-	၉၀၆
	ဟိုမိန်းမြို့	၃၅၅၀	၂၂	၁၃	၄၅	၅၀	၃၅၅၄
၁	အမှတ်(၁)	၁၆၉၈	၁၁	၈	-	၅၀	၁၆၅၁
၂	အမှတ်(၂)	၈၆၆	၇	၃	၄၀	-	၉၁၀
၃	အမှတ်(၃)	၉၈၆	၄	၂	၅	-	၉၉၃
	မြို့နယ်ချုပ်	၄၆၈၆၈	၂၅၈	၂၀၄	၃၈၈	၁၇၆	၄၇၁၃၅

ကိုးကွယ်သည့်ဘာသာ

၁၇။ လင်းခေးမြို့နယ်တွင် နေထိုင်ကြသူများ၏ ကိုးကွယ်သည့် ဘာသာအလိုက် လူဦးရေမှာ အောက်ပါအတိုင်း ဖြစ်ပါသည်-

စဉ်	မြို့နယ်/ မြို့	ဗုဒ္ဓ ဘာသာ	ခရစ် ယာန်	ဟိန္ဒူ	အစ္စ လာမ်	နတ်	အခြား	ပေါင်း
	လင်းခေး							

၁	တောင်ရွာ	၁၅၈၂	၁၆	၃	၅	-	-	၁၆၀၆
၂	ဝမ်လွိုင်	၁၀၉၇	၃	-	၂၀	-	-	၁၁၂၀
၃	ဈေးတန်း	၆၆၇	-	-	၂	-	-	၆၆၉
၄	ရွာမကြီးအနောက်	၁၃၅၄	-	-	-	-	-	၁၃၅၄

၁၀

စဉ်	မြို့နယ်/ မြို့	ဗုဒ္ဓဘာသာ	ခရစ်ယာန်	ဟိန္ဒူ	အစ္စလာမ်	နတ်	အခြား	ပေါင်း
၅	ရွာမကြီးအရှေ့	၇၃၂	-	-	-	-	-	၇၃၂
၆	ပင်ဟုန်း	၉၉၉	၃	-	-	-	-	၁၀၀၂
၇	ဝမ်မပျင်း	၁၈၆	-	-	-	-	-	၁၈၆
၈	ပင်ဝေါင်	၈၇၅	-	-	-	-	-	၈၇၅
၉	ပုန်းထွန်ကျေးရွာအုပ်စု	၂၃၂၆	၆	-	-	-	-	၂၃၃၂
၁၀	ဒါးဆိပ်	၂၉၆၅	-	-	-	-	-	၂၉၆၅
၁၁	နောင်လုံကျေးရွာအုပ်စု	၂၉၆၅	-	-	-	-	-	၂၉၆၅
၁၂	ဝမ်စစ်ကျေးရွာအုပ်စု	၁၁၇၅	-	-	-	-	-	၁၁၇၅
၁၃	ဟိုက်ကွေ့ကျေးရွာအုပ်စု	၇၇၆	-	-	-	-	-	၇၇၆
၁၄	ဝမ်စလောင်းကျေးရွာအုပ်စု	၁၆၈၄	-	-	-	-	-	၁၆၈၄
၁၅	လွိုင်လုံကျေးရွာအုပ်စု	၄၇၂၆	-	-	-	-	-	၄၇၂၆
၁၆	ဝမ်ဟတ်ကျေးရွာအုပ်စု	၂၅၂၆	-	-	-	-	-	၂၅၂၆
၁၇	နားကုန်းကျေးရွာအုပ်စု	၈၅၃၇	၃၅	-	-	-	-	၈၅၇၂
၁၈	မအွန်လောင်းကျေးရွာအုပ်စု	၂၆၀၇	-	-	-	-	-	၂၆၀၇
၁၉	ဝမ်တိန်းကျေးရွာအုပ်စု	၃၂၇၇	၁၀	-	-	-	-	၃၂၈၇
၂၀	ခုံလုံကျေးရွာအုပ်စု	၇၈၃	-	-	-	-	-	၇၈၃
၂၁	နောင်အောကျေးရွာအုပ်စု	၇၃၃	-	-	-	-	-	၇၃၃
၂၂	မယ်အောကျေးရွာအုပ်စု	၈၄၇	၃၄	-	-	-	၂၅	၉၀၆
	ဟိုမိန်းမြို့							
၁	အမှတ်(၁)	၁၆၂၄	၁၁	-	-	-	၁၆	၁၆၅၁
၂	အမှတ်(၂)	၈၉၀	-	-	-	-	၂၀	၉၁၀
၃	အမှတ်(၃)	၉၃၅	၃၀	-	-	-	၂၈	၉၉၃
	မြို့နယ်ချုပ်	၄၆၈၆၈	၁၄၈	၃	၂၇	-	၈၉	၄၇၁၃၅

**နိုင်ငံခြားသားများနေထိုင်မှု**

၁၈။ လင်းခေးမြို့နယ်အတွင်း နိုင်ငံခြားသားများ နေထိုင်သူဦးရေ မရှိပါကြောင်း တင်ပြအပ်ပါသည်။

၁၁

**အခန်း(၅)**

**အုပ်ချုပ်ရေးဆိုင်ရာအချက်အလက်များ**

**အုပ်ချုပ်ရေးနယ်မြေဖွဲ့စည်းမှု**

၁၉။ လင်းခေးမြို့နယ်၏ အုပ်ချုပ်ရေးနယ်မြေဖွဲ့စည်းမှုမှာ အောက်ပါအတိုင်းဖြစ်ပါသည်-

စဉ်	မြို့နယ်	မြို့	ရပ်ကွက်	ကျေးရွာအုပ်စု	ကျေးရွာ
၁	လင်းခေး	လင်းခေး	၈	၁၄	၉၄
၂	လင်းခေး	ဟိုမိန်း	၃	-	-
မြို့နယ်ချုပ်			၁၁	၁၄	၉၄

**ရွေးကောက်ပွဲဆိုင်ရာကိစ္စရပ်များ**

၂၀။ လင်းခေးမြို့နယ်၏ ရွေးကောက်ပွဲဆိုင်ရာ ကိစ္စရပ်များအား အောက်ပါအတိုင်း ဖော်ပြအပ် ပါသည်-

(က) မြို့နယ်ရွေးကောက်ပွဲကော်မရှင်အဖွဲ့ခွဲ /အဖွဲ့ဝင်စာရင်း

စဉ်	အမည်	အလုပ်အကိုင်	တာဝန်
၁	ဦးစိုင်းခမ်းလှိုင်	ခြံ	ဥက္ကဋ္ဌ
၂	ဦးမောင်အုန်း	ခြံ	အဖွဲ့ဝင်
၃	ဦးညွန့်ဟန်	ခြံ	အဖွဲ့ဝင်
၄	ဦးစိုင်းကျော်ဝင်း	ခြံ	အဖွဲ့ဝင်
၅	ဒေါ်နန်းခမ်းအောင်	ဈေးရောင်း	အဖွဲ့ဝင်
၆	ဦးခင်မောင်ညွန့်	အငြိမ်းစား	အဖွဲ့ဝင်
၇	ဦးဇော်မင်း	ဒု-မြို့နယ်အုပ်ချုပ်ရေးမှူး	အဖွဲ့ဝင်
၈	ဒေါ်နန်းမိုးခမ်း	ဒု-ဦးစီးမှူး/ပြန်/ဆက်	အဖွဲ့ဝင်
၉	ဦးလှငြိမ်းခိုင်	ဦးစီးမှူးမြို့နယ်စိုက်ပျိုးရေး	အဖွဲ့ဝင်
၁၀	ဦးဌေးဦးဇော်	မြို့နယ်လဝကဦးစီးမှူး	အဖွဲ့ဝင်
၁၁	ဦးစိုးသစ်	မြို့နယ်ပညာရေးမှူး	အဖွဲ့ဝင်
၁၂	Dr.စိုင်းခေးရွက်	မြို့နယ်ကျန်းမာရေး	အဖွဲ့ဝင်
၁၃	ဦးဆန်းဝင်း	မြို့နယ်ဥပဒေအရာရှိ	အဖွဲ့ဝင်

၁၄	ဒေါ်ခင်ရီ	မြို့နယ်စာရင်းစစ်အရာရှိ	အဖွဲ့ဝင်
၁၅	ဦးထွေးနိုင်	စည်ပင်အမှုဆောင်အရာရှိ	အဖွဲ့ဝင်
၁၆	ဦးချိုနိုင်	ရွေးကောက်ပွဲအရာရှိ၊ မြို့နယ်ကော်မရှင်	အတွင်းရေးမှူး

၁၂

(ခ) ဆန္ဒမဲပေးပိုင်ခွင့်ရှိသူဦးရေ

စဉ်	မြို့နယ်/မြို့	မြို့နယ်/မြို့ လူဦးရေ	ကျား	မ	ပေါင်း
	လင်းခေးမြို့နယ်				
၁	တောင်ရွာ	-	၅၉၀	၆၃၃	၁၂၂၃
၂	ဝမ်လွိုင်	-	၄၂၄	၄၇၅	၈၉၉
၃	ဈေးတန်း	-	၁၉၁	၂၃၄	၄၂၅
၄	ရွာမကြီးအနောက်	-	၄၅၄	၄၉၂	၉၄၆
၅	ရွာမကြီးအရှေ့	-	၂၁၈	၁၉၈	၄၁၆
၆	ပင်ဟုန်း	-	၂၈၁	၃၁၇	၅၉၈
၇	ဝမ်မပျင်း	-	၄၇	၅၄	၁၀၁
၈	ပင်ဝေါင်	-	၂၀၄	၂၁၉	၄၂၃
၉	ပုန်းထွန်	-	၇၆၅	၇၇၆	၁၅၄၁
၁၀	ဒါးဆိပ်	-	၇၆၅	၈၅၉	၁၆၂၄
၁၁	နောင်လုံ	-	၁၀၀၁	၁၂၄၁	၂၂၄၂
၁၂	ဝမ်စစ်	-	၃၁၈	၄၁၅	၇၃၃
၁၃	ဟိုက်ကွေ့	-	၂၁၈	၂၈၁	၄၉၉
၁၄	ဝမ်တိန်း	-	၈၃၇	၈၆၄	၁၇၀၁
၁၅	ဝမ်ဟတ်	-	၆၈၇	၇၃၃	၁၄၂၀
၁၆	မအွန်လောင်း	-	၅၇၈	၆၁၀	၁၁၈၈
၁၇	လွိုင်လုံ	-	၂၆၄	၃၁၇	၅၈၁
၁၈	ဝမ်စလောင်း	-	၄၂၃	၄၄၂	၈၆၅
၁၉	နားကုန်း	-	၂၂၀၂	၂၃၂၆	၄၅၂၈
၂၀	ခုံလုံ	-	၁၂၉	၁၃၅	၂၆၄
၂၁	နောင်အော	-	၁၁၁	၁၃၁	၂၄၂
၂၂	မယ်အော	-	၁၄၂	၁၂၃	၂၆၅
	ဟိုမိန်းမြို့				
၂၃	ရပ်ကွက်(၁)	-	၂၉၃	၃၀၉	၆၀၂

၂၄	ရပ်ကွက်(၂)	-	၁၈၂	၁၇၀	၃၅၂
၂၅	ရပ်ကွက်(၃)	-	၁၉၆	၁၈၃	၃၇၉
	စုစုပေါင်း		၁၁၅၀	၁၂၅၃၇	၂၄၀၅၇

၁၃

(ဂ) နိုင်ငံရေးပါတီများ

စဉ်	ပါတီ	ပါတီရုံး အဆင့်	ဥက္ကဋ္ဌ	အတွင်းရေးမှူး	အမှု ဆောင် ဦးရေ	ပါတီ ဝင် ဦးရေ
၁	ပြည်ထောင်စုကြံ့ခိုင် ရေးနှင့်ဖွံ့ဖြိုးရေးပါတီ	ခရိုင်ရုံး	ဦးစိုင်းမြင့်ဆွေ	ဦးစိုင်းချစ်ဦး	-	-
		မြို့နယ်ရုံး	ဦးစိုင်းကျော်ဌေး	ဦးစိုင်းမြင့်နိုင်	၁၃	၁၅၅ ၃
၂	ရှမ်းတိုင်းရင်းသားများ ဒီမိုကရေစီအဖွဲ့ချုပ်ပါတီ	မြို့နယ်ရုံး	-	လုံးပန်တီ	၇	၁၁၆
၃	ရှမ်းတိုင်းရင်းသားများ ဒီမိုကရက်တစ်ပါတီ	မြို့နယ်ရုံး	ဦးစိုင်းထွန်းအောင်	-	၁၅	၆၉၈
၄	ညီညွတ်သော ဒီမိုကရက်တစ်ပါတီ	မြို့နယ်ရုံး	စိုင်းမိုင်းခေါင်း	နန်းအုန်းညွန့်	-	-
၅	အမျိုးသားဒီမိုကရေစီ အဖွဲ့ချုပ်ပါတီ	ခရိုင်ရုံး	ဦးညွန့်ဟန်	ဦးအောင်မြတ်စိုး	-	-
		မြို့နယ်ရုံး	ဒေါ်နန်းလှခင်	ဦးစိုင်းမြင့်	၁၄	၃၆၂

(ဃ) ရွေးချယ်ခံရသော လွှတ်တော်ကိုယ်စားလှယ်များ

စဉ်	လွှတ်တော်ကိုယ်စား လှယ်အမည်	ပါတီ/ တသီးပုဂ္ဂလ အမည်	လွှတ်တော် အမည်
၁	ဦးစိုင်းဘသိန်း	ရှမ်းတိုင်းရင်းသားများဒီမိုကရေစီ အဖွဲ့ချုပ်	ပြည်သူ့လွှတ်တော်
၂	ဦးစိုင်းထွန်းအောင်	ရှမ်းတိုင်းရင်းသားများ ဒီမိုကရေစီ အဖွဲ့ချုပ်	အမျိုးသားလွှတ်တော်
၃	ဦးစိုင်းအောင်မျိုးကျော်	ရှမ်းတိုင်းရင်းသားများ ဒီမိုကရေစီ	ပြည်နယ် လွှတ်တော်

		အဖွဲ့ချုပ်	မဲဆန္ဒနယ်(၁)
၄	ဦးစိုင်းလုံ	ရှမ်းတိုင်းရင်းသားများ ဒီမိုကရေစီ အဖွဲ့ချုပ်	ပြည်နယ် လွှတ်တော် မဲဆန္ဒနယ်(၂)

၁၄

**အခန်း(၆)**

**စီးပွားရေးဆိုင်ရာအချက်အလက်များ**

**စီးပွားရေးဆိုင်ရာခြုံငုံသုံးသပ်ချက်**

၂၁။ လင်းခေးမြို့နယ်သည် ရှမ်းပြည်နယ်အတွင်းတည်ရှိပြီး စီးပွားရေးဖွံ့ဖြိုးတိုးတက်မှု နှေးကွေးနေသေးသော မြို့နယ်တစ်ခုဖြစ်ပါသည်။ မြို့နယ်အတွင်းရှိဒေသခံပြည်သူလူထုသည် စိုက်ပျိုးရေးလုပ်ငန်းကို အဓိကလုပ်ကိုင်ဆောင်ရွက်ကြပါသည်။ လင်းခေးမြို့နယ်သည် ကုန်းလမ်းကို အဓိကထားပြီး လမ်းပန်းဆက်သွယ်ရေး အသင့်အတင့်ကောင်းမွန်သော မြို့နယ်ဖြစ်ပါသည်။ မြို့နယ်၏ အဓိကထွက်ကုန်မှာ ကြံသကာဖြစ်ပြီး ရှမ်းပြည်နယ်တောင်ကြီးဒေသသို့ အများဆုံး တင်ပို့ရောင်းချပါသည်။ အခြားသီးနှံများဖြစ်သော စပါး၊ ပဲစဉ်းငုံ၊ နှမ်း၊ ပြောင်း၊ မြေပဲစသည့် သီးနှံများကိုလည်း စိုက်ပျိုးလျှက်ရှိပါသည်။

**မြေအသုံးချမှု**

၂၂။ လင်းခေးမြို့နယ်၏ မြေအမျိုးအစားအလိုက် အသုံးချထားသည့်ဧကအား အောက်ပါအတိုင်း ဖော်ပြအပ်ပါသည်-

စဉ်	မြေအမျိုးအစား	ဧရိယာ(ဧက)
၁	အသားတင်စိုက်ပျိုးမြေဧရိယာပေါင်း	၂၆၂၂၁
	(က) လယ်မြေဧရိယာ	၄၃၈၄
	(ခ) ယာမြေ	၁၉၁၉၀
	(ဂ) ကိုင်း/ကျွန်းမြေ	-
	(ဃ) ဥယျာဉ်မြေ	၄၅၂
	(င) တောင်ယာမြေ	၂၁၉၅
၂	လှုပ်ထားမြေဧရိယာပေါင်း	၇၈
	(က) လယ်မြေဧရိယာ	၇၈
	(ခ) ယာမြေ	-
	(ဂ) ကိုင်း/ကျွန်းမြေ	-
	(ဃ) ဥယျာဉ်မြေ	-
	(င) ခန့်	-
၃	စားကျက်မြေ	-
၄	စက်မှုလုပ်ငန်းသုံးမြေ	၅
၅	မြို့မြေ	၅၇၀
၆	ရွာမြေ	၄၅၈၀



၇	အခြားမြေ	၈၅၁၆၄
၈	ကြိုးဝိုင်း/ကြိုးပြင်ကာကွယ်တော ဧရိယာ	၁၈၃၅၁၇
၉	တောရိုင်း	၂၉၉၇၃၉
၁၀	မြေရိုင်း	၂၅၃၅၇
၁၁	စိုက်ပျိုးခြင်းမပြုနိုင်သောဧရိယာ	၉၀၃၁၉
စုစုပေါင်း		၆၂၅၂၃၁

၁၅

**ဆည်မြောင်းတာဝန်များနှင့် ဆည်ရေသောက်ဧရိယာ**

၂၃။ လင်းခေးမြို့နယ်ရှိ ဆည်မြောင်းတာဝန်များနှင့် ဆည်ရေသောက် ဧရိယာမှာ အောက်ပါအတိုင်း ဖော်ပြအပ်ပါသည်-

(က) ကိုယ့်အားကိုယ်ကိုးဆည်များ။ လင်းခေးမြို့နယ်အတွင်း တင်ပြရန်မရှိပါ။

(ခ) မြစ်ရေတင်စီမံကိန်းများ

စဉ်	စီမံကိန်းအမည်	တည်နေရာ	အကျိုးပြုဧက	မှတ်ချက်
၁	ဒါးဆိပ်လျှပ်စစ်ရေတင်လုပ်ငန်း	ဒါးဆိပ်ကျေးရွာအနီး s-၇၆၆၆၅၄	၁၇၅၂	

(ဂ) တာဝန်များ/ရေထိန်းတံခါး။ လင်းခေးမြို့နယ်အတွင်း တင်ပြရန်မရှိပါ။

**စိုက်ပျိုးရေးလုပ်ငန်း**

၂၄။ လင်းခေးမြို့နယ်၏ စိုက်ပျိုးရေးလုပ်ငန်း ဆောင်ရွက်နိုင်မှု အခြေအနေမှာ အောက်ပါအတိုင်း ဖြစ်ပါသည်-

(က) အဓိကသီးနှံ(၁၀)မျိုး စိုက်ပျိုးထုတ်လုပ်မှု

စဉ်	သီးနှံအမည်	၂၀၁၈-၂၀၁၉ လျာထားဧက		၂၀၁၈-၂၀၁၉ ခုနှစ်(စက်တင်ဘာလအထိ)			
				စိုက်	ရိတ်	နှုန်း	အထွက် (တင်း)
၁	စပါးပေါင်း	နွေ	၆၆၉	၆၆၅	၆၆၅	၇၀.၇၅	၄၇၀၄၈
		မိုး	၇၄၉၉	၃၁၆၁	-	-	-
၂	မြေပဲ	မိုး	၇၈၅	၇၇၅	-	-	-
		ဆောင်း	၁၃၄၀	-	-	-	-
၃	နှမ်း	မိုး	၁၁၉၈၅	၁၀၂၇၄	-	-	-
		ဆောင်း	-	-	-	-	-

--	--	--	--	--	--	--	--

၁၆

စဉ်	သီးနှံအမည်	၂၀၁၈-၂၀၁၉ လျာထားဧက		၂၀၁၈-၂၀၁၉ ခုနှစ်(စက်တင်ဘာလအထိ)			
				စိုက်	ရိတ်	နှုန်း	အထွက် (တင်း)
၄	နေကြာ	မိုး	၁၄၅	၁၄၀	-	-	-
		ဆောင်း	၄၁၂	-	-	-	-
၅	မတ်ပဲ	ဆောင်း	၁၂	-	-	-	-
၆	ပဲတီစိမ်း	မိုး	-	-	-	-	-
		ဆောင်း	၈၅၀	-	-	-	-
၇	ပဲစင်းငုံ	-	၅၄၆၀	၃၂၅၀	-	-	-
၈	ဝါ	-	၁၄၄	၁၃၂	-	-	-
၉	ကြံ	-	၁၄၈၅	၁၄၉၅	-	-	-
၁၀	အစေ့ထုတ် ပြောင်း	-	၂၇၅၉	၄၄၈၅	-	-	-

(ခ) နှစ်ရှည်သီးနှံစိုက်ပျိုးမှုအခြေအနေ

စဉ်	သီးနှံအမည်	စိုက် (ဧက)	ရိတ် (ဧက)	အထွက်နှုန်း (ပိဿာ)	အထွက်ပေါင်း (ပိဿာ)
၁	သစ်ဆိမ့်	၇	-	-	-
၂	ရာဘာ	-	-	-	-
၃	အုန်း	၅၃	-	-	-
၄	ကွမ်းသီး	၃၆	-	-	-
၅	ကွမ်းရွက်	၃၃	-	-	-
၆	ကော်ဖီ	၁၁	-	-	-
၇	လက်ဖက်	၁၂	-	-	-

၈	သရက်	၁၆	-	-	-
၉	ကြယ်ပဲ	-	-	-	-
၁၀	ပျားလိမ္မော်	-	-	-	-
၁၁	နဂါးမောက်	-	-	-	-

၁၇

(ဂ) အခြားဈေးကွက်ဝင်သီးနှံများစိုက်ပျိုးထုတ်လုပ်မှု

စဉ်	သီးနှံအမည်	လျာထား	စိုက်ဧက	ရိတ်ဧက	အထွက်နှုန်း	အထွက်ပေါင်း
၁	ဆေးရွက်ကြီး	၂၁၈	၁၅၀	၁၅၀	၁၆၀.၀၀	၁၄၀၀၀

(ဃ) လယ်ယာသုံးစက်ကိရိယာ သုံးစွဲမှုအခြေအနေ

စဉ်	အစိုးရ							ပုဂ္ဂလိက						
	လယ်ထွန်စက်	လက်တွန်းထွန်စက်	မျိုးစေ့ချစက်	Combine Harvester	ရိတ်သိမ်းစက်	ချွေလှေ့စက်	ရေစုပ်စက်	လယ်ထွန်စက်	လက်တွန်းထွန်စက်	မျိုးစေ့ချစက်	Combine Harvester	ရိတ်သိမ်းစက်	ချွေလှေ့စက်	ရေစုပ်စက်
၁	-	-	-	-	-	-	-	၁၃	၅၃၂	-	-	-	-	၁၀

(င) လယ်ယာသုံးထယ်ထွန်နှင့်ကျွဲနွားကောင်ရေ

စဉ်	ထယ်အရေအတွက်	ထွန်အရေအတွက်	ကျွဲကောင်ရေ	နွားကောင်ရေ
၁	၈၂၀	၈၂၀	-	၂၀၁၆၀

(စ) ဒေသတွင်း ဆန်ဖူလုံမှုရာခိုင်နှုန်း

စဉ်	အကြောင်းအရာ	ရေတွက်ပုံ	၂၀၁၆-၁၇ အမှန်	၂၀၁၇-၁၈ အမှန်	မှတ်ချက်
၁	လူဦးရေ	ဦး	၃၃၄၈၁	၃၃၄၈၁	
၂	လူတစ်ဦးတစ်နှစ်စားသုံးမှု				
	-ကျေးလက်နေ	တင်း	၂၆၉၉၇	၂၆၉၉၇	
	-မြို့နေ	တင်း	၆၄၈၄	၆၄၈၄	
၃	ဝမ်းစာလိုအပ်ချက်	တင်း	၅၂၃၂၃၃	၅၂၃၂၃၃	

စဉ်	အကြောင်းအရာ	ရေတွက်ပုံ	၂၀၁၆-၁၇ အမှန်	၂၀၁၇-၁၈ အမှန်	မှတ်ချက်
၄	စပါးစိုက်ဧကပေါင်း	ဧက	၈၀၉၄	၈၀၉၄	
	-အထွက်နှုန်း	တင်း	၇၀.၄၁	၇၀.၃၈	
	-အထွက်တင်း	တင်း	၅၆၉၈၉၈	၅၂၂၆၃၀	
၅	လာမည့်နှစ်စပါးစိုက် ဧက	ဧက	၇၈၄၀	၇၄၂၉	
၆	ချန်လှုပ်ရမည့်တင်း	တင်း	၁၆၁၈၈	၁၆၁၈၈	
၇	အသုံးပြုတင်း	တင်း	၁၆၁၈၈	၁၆၁၈၈	

၁၈

စဉ်	အကြောင်းအရာ	ရေတွက်ပုံ	၂၀၁၆-၁၇ အမှန်	၂၀၁၇-၁၈ အမှန်	မှတ်ချက်
၈	ပိုလျှံမှု	တင်း	(+)၄၆၆၇၀	(+)၄၆၄၄၅	
၉	ဝမ်းစာကျန်ရှိမှု	တင်း	၄၈၂၇၆၃	၄၈၂၇၆၃	
	ဖူလုံမှု(%)	ရာခိုင်နှုန်း	၁၀၅.၇၂%	၁၀၈.၈၈%	

(ဆ) ဒေသတွင်းဆီဖူလုံမှုရာခိုင်နှုန်း

စဉ်	အကြောင်းအရာ	ရေတွက်ပုံ	၂၀၁၆-၁၇အမှန်	၂၀၁၇၁၈အမှန်	မှတ်ချက်
၁	လူဦးရေ	ဦး	၃၃၄၈၁	၃၃၄၈၁	
၂	လူတစ်ဦးတစ်နှစ်စားသုံးမှု	ပိဿာ	၆	၆	
	-ဝမ်းစာလိုအပ်ချက်	တန်	၂၀၀၈၈၆	၂၀၀၈၈၆	
	-ဆီထွက်ရှိမှု	တင်း	၇၇၇၄၅၄	၆၂၉၇၄၁	
၃	အလေအလွင့်နှင့် အခြား	တင်း	၁၉၀၁၅	၁၉၀၁၅	
၄	ချန်လှုပ်ရမည့်တင်း	ဧက	၁၄၉၄၆	၁၄၉၄၆	
	-အသုံးပြုမှု	မက်/တန်	၂၉၈၉၂၀	၂၉၈၉၂၀	
	-အပို/အလို(+)(-)	မက်/တန်	(+)၅၇၆၅၆၈	(+)၄၂၈၈၅၅	
၅	ဖူလုံမှု	ရာခိုင်နှုန်း	၃၈၇.၀၁%	၃၁၃.၄၈%	

မွေးမြူရေးလုပ်ငန်းများ

၂၅။ လင်းခေးမြို့နယ်၏ မွေးမြူရေးလုပ်ငန်းဆောင်ရွက်နိုင်မှု အခြေအနေမှာ အောက်ပါအတိုင်း ဖြစ်ပါသည်-

- (က) မွေးမြူရေးဇုန်များ။ လင်းခေးမြို့နယ်အတွင်းတင်ပြ ရန်မရှိပါ။
- (ခ) မြို့နယ်မွေးမြူရေး (ကောင်ရေ)

စဉ်	မြို့နယ်/ မြို့	ခုနှစ်	ကျွဲ	နွား	ဝက်	ကြက်	ဘဲ	မြင်း
၁	လင်းခေး	၂၀၁၈- ၂၀၁၉	၇၃၉	၁၀၈၂၉	၄၁၅၉	၁၈၁၄၉	၆၆	၇
၂	ဟိုမိန်း	၂၀၁၈- ၂၀၁၉	၇၈၈	၈၈၄	၁၀၈၇	၂၁၂၇၅	၆	-
မြို့နယ်ချုပ်		၂၀၁၈- ၂၀၁၉	၁၅၂၇	၁၁၇၁၃	၅၂၄၆	၃၉၄၂၄	၇၂	၇

၁၉

(ဂ) မြို့နယ်အသားထုတ်လုပ်မှု (ပိဿာ)

စဉ်	မြို့နယ်/မြို့	ခုနှစ်	အမဲသား	ဝက်	သိုး/ ဆိတ်	ကြက်	ဘဲ
၁	လင်းခေး	၂၀၁၈- ၂၀၁၉	၃၆၄.၄၇	၁၃၄၉.၅၄၇	၀.၅၄၁	၈၁၅.၇၄၂	-
၂	ဟိုမိန်းမြို့	၂၀၁၈- ၂၀၁၉	၁၂၂.၈၈	၂၉၈.၁၁၄	-	-	-
မြို့နယ်ချုပ်		၂၀၁၈- ၂၀၁၉	၄၈၇.၃၅	၁၆၄၇.၆၆၁	၀.၅၄၁	၈၁၅.၇၄၂	-

(ဃ) မြို့နယ်ကြက်/ဘဲ/ငိုးဥထုတ်လုပ်မှု (လုံး)

စဉ်	မြို့နယ်/မြို့	ခုနှစ်	ကြက်ဥ	ဘဲဥ	ငိုးဥ
၁	လင်းခေးမြို့နယ်	၂၀၁၈-၂၀၁၉	၁၁၀၃၀.၇၃၅	-	-
၂	ဟိုမိန်းမြို့	၂၀၁၈-၂၀၁၉	-	-	-
မြို့နယ်ချုပ်		၂၀၁၈-၂၀၁၉	၁၁၀၃၀.၇၃၅	-	-

(င) မြို့နယ်နို့ထွက်ပစ္စည်းထုတ်လုပ်မှု။ လင်းခေးမြို့နယ်အတွင်း တင်ပြရန်မရှိပါ။

(စ) မြို့နယ်ငါး၊ ပုစွန်မွှေးမြူမှု အခြေအနေ။ လင်းခေးမြို့နယ်အတွင်း တင်ပြရန်မရှိပါ။

(ဆ) ရေချိုရေငန်ငါးဖမ်းလုပ်ငန်းမှအသားထုတ်မှု(တန်)။ လင်းခေးမြို့နယ်အတွင်းတင်ပြရန်မရှိပါ။

စက်မှုလက်မှုလုပ်ငန်း

၂၆။ လင်းခေးမြို့နယ်၏ စက်မှုလက်မှုလုပ်ငန်း ဆောင်ရွက်နိုင်မှု အခြေအနေမှာ အောက်ပါအတိုင်း ဖြစ်ပါသည်-

(က) စက်မှုဇုန်များ။ တင်ပြရန်မရှိပါ။

(ခ) မြို့နယ်ရှိစက်ရုံများ

စဉ်	မြို့နယ်/မြို့	စက်ရုံအမည်	အမျိုးအစား	နိုင်ငံပိုင်	ပုဂ္ဂလိကပိုင်	လုပ်သားအင်အား
	လင်းခေးမြို့နယ်					
၁	တိညုကျေးရွာ	Purity	ရေသန့်	-	ပုဂ္ဂလိက	၅
၂	ဈေးတန်းရပ်ကွက်	နမ့်တိန်းခမ်း	ရေသန့်	-	ပုဂ္ဂလိက	၇
၃	ပုန်းထွန်ကျေးရွာအုပ်စု	SSS	ရေသန့်	-	ပုဂ္ဂလိက	၅

၂၀

စဉ်	မြို့နယ်/မြို့	စက်ရုံအမည်	အမျိုးအစား	နိုင်ငံပိုင်	ပုဂ္ဂလိကပိုင်	လုပ်သားအင်အား
၄	တိညုကျေးရွာ	စိုင်းစိုင်း	သကြား	-	ပုဂ္ဂလိက	၁၅
၅	ဝမ်ဟတ်ကျေးရွာအုပ်စု	မကျိုင်းမွန်း	ရေသန့်	-	ပုဂ္ဂလိက	၅
၆	ဝမ်ဟတ်ကျေးရွာအုပ်စု	ဆင်သုံးကောင်	ရေသန့်	-	ပုဂ္ဂလိက	၅

(ဂ) မြို့နယ်ရှိအလုပ်ရုံများ။ လင်းခေးမြို့နယ်အတွင်း အလုပ်ရုံများမရှိပါကြောင်း တင်ပြအပ်ပါသည်။

(ဃ) အိမ်တွင်းစက်မှုလက်မှုလုပ်ငန်းများ

စဉ်	မြို့နယ်/မြို့	စက်မှုလက်မှုလုပ်ငန်းအမျိုးအစား	အရေအတွက်	လုပ်သားအင်အား
၁	လင်းခေးမြို့နယ်	တိုဟူးလုပ်ငန်း	၅	မိသားစု
၂		ရှောက်ပေါင်းလုပ်ငန်း	၁	မိသားစု
၃		ကြံသကာလုပ်ငန်း	၂၅၀	မိသားစု
၄		မုန့်လုပ်ငန်း	၂	မိသားစု
၅		ပန်းတိမ်လုပ်ငန်း	၄	မိသားစု
၆		ပန်းပဲလုပ်ငန်း	၃	မိသားစု
၇		စက်ချုပ်လုပ်ငန်း	၃၀	မိသားစု

သစ်တောလုပ်ငန်းဆောင်ရွက်မှုအခြေအနေ

၂၇။ လင်းခေးမြို့နယ်၏ သစ်တောလုပ်ငန်းနှင့် ပတ်သက်သော အချက်အလက်များမှာ အောက်ပါအတိုင်းဖြစ်ပါသည်-

(က) သစ်တောများ

စဉ်	အကြောင်းအရာ	ဧရိယာ(ဧက)	ပေါက်သည့်အပင်များ
၁	ပန်ပေါင်း ကြိုးဝိုင်း	၁၁၃၆၀	ကျွန်း၊ အင်၊ ပျဉ်းကတိုး၊ အင်ကြင်း
၂	နမ့်ဆီး ကြိုးဝိုင်း	၂၃၅၆၀၃	စွယ်တော်၊ဝါး၊ထနောင်း၊ဇီး၊ တမာ၊
၃	နမ့်ဆာကွန်း ကြိုးဝိုင်း	၇၂၄၈၄	ကျွန်း၊အင်၊ပျဉ်းကတိုး၊ အင်ကြင်း
၄	နမ့်ပန် ကြိုးဝိုင်း	၁၇၂၁၅၇	ကျွန်း၊ အင်၊ ပျဉ်းကတိုး၊ အင်ကြင်း
၅	ဟိုမိန်းကြိုးဝိုင်း	၃၀၈၅၄၀	ကျွန်း၊အင်၊ပျဉ်းကတိုး၊အင်ကြင်း၊ပိတောက်၊ ထင်းရှူး

၂၁

- (ခ) စီးပွားဖြစ်သစ်တောစိုက်ခင်း။ လင်းခေးမြို့နယ်အတွင်း စီးပွားဖြစ် သစ်စိုက်ပျိုးမှုများ မရှိပါကြောင်းတင်ပြအပ်ပါသည်။
- (ဂ) သစ်ထုတ်လုပ်မှု။ လင်းခေးမြို့နယ်အတွင်းသစ်ထုတ်လုပ်မှုများ မရှိပါကြောင်းတင်ပြအပ်ပါသည်။
- (ဃ) သစ်တောထွက်ပစ္စည်းများ

စဉ်	အမျိုးအစား	ရေတွက်ပုံ	ထုတ်လုပ်မှု
၁။	ထင်း	ကုဗတန်	၃၅၀
၂။	မီးသွေး	ကုဗတန်	၃၀၀
၃။	ဝါး(၀၀၀)	လုံး	၃၅
၄။	သနပ်ခါး	ပိဿာ	၃၀၀၀
၅။	အင်တွဲ/ပွဲညက်	ပိဿာ	၂၀၀၀
၆။	လျှော်	ပိဿာ	၈၀
၇။	ရှားစေး	ပိဿာ	၉၀၀၀
၈။	ချိပ်	ပိဿာ	၆၀၀
၉။	ပျားရည်	ပိဿာ	၃၀
၁၀	ဇနိ/သက္ကယ်	ဗျစ်	၁၀
၁၁	သစ်ခေါက်	ပိဿာ	၂၀၀၀

တွင်းထွက်ပစ္စည်းထုတ်လုပ်မှုလုပ်ငန်း

၂၈။ လင်းခေးမြို့နယ်၏တွင်းထွက်ပစ္စည်းထုတ်လုပ်မှုလုပ်ငန်းနှင့် ပတ်သက်သော အချက်အလက်များမှာ အောက်ပါအတိုင်းဖြစ်ပါသည်-

- (က) ဓါတ်သတ္တုတူးဖော်ထုတ်လုပ်မှု။ တင်ပြရန်မရှိပါ။
- (ခ) ကျောက်မျက်တူးဖော်ထုတ်လုပ်မှု။ တင်ပြရန်မရှိပါ။

**စွမ်းအင်နှင့်လျှပ်စစ်ကဏ္ဍ**

၂၉။ လင်းခေးမြို့နယ်၏ စွမ်းအင်/လျှပ်စစ်ကဏ္ဍနှင့် ပတ်သက်သော အချက်အလက်များမှာ အောက်ပါအတိုင်းဖြစ်ပါသည်-

(က) ဓါတ်ဆီ/ဒီဇယ်အရောင်းဆိုင်

စဉ်	မြို့နယ်/ မြို့	ဆိုင်အမည်	နိုင်ငံပိုင်/ ပုဂ္ဂလိကပိုင်	တစ်နှစ်ရောင်းချမှု စည်ပေါင်း	
				ဓါတ်ဆီ	ဒီဇယ်
၁	လင်းခေး မြို့နယ်	ဦးခွန်ထွန်းအောင် (MTA)	ပုဂ္ဂလိကပိုင်	၁၂၀	၁၀
	မြို့နယ်ချုပ်			၁၂၀	၁၀

၂၂

(ခ) သဘာဝဓါတ်ငွေ့အရောင်းဆိုင်များ။ တင်ပြရန်မရှိပါ။

**ပို့ဆောင်ရေးနှင့် လမ်းပန်းဆက်သွယ်ရေးလုပ်ငန်း**

၃၀။ လင်းခေးမြို့နယ်၏ ပို့ဆောင်ရေးနှင့် လမ်းပန်းဆက်သွယ်ရေး လုပ်ငန်းနှင့်ပတ်သက်သော အချက်အလက်များမှာ အောက်ပါအတိုင်း ဖြစ်ပါသည်-

- (က) လေကြောင်းလမ်း။ တင်ပြရန်မရှိပါ။
- (ခ) ရေကြောင်းလမ်း။ တင်ပြရန်မရှိပါ။
- (ဂ) ရထားလမ်းနှင့် ဘူတာရုံများ။ တင်ပြရန်မရှိပါ။
- (ဃ) ကားဂိတ်များ

စဉ်	မြို့နယ်/ မြို့	ကားဂိတ် အမည်	ပြေးဆွဲသည့် ခရီးစဉ်	ပြေးဆွဲသည့် ယာဉ် အမျိုးအစား	ပြေးဆွဲ သည့်ယာဉ် စီးရေ
၁	လင်းခေးမြို့	ရှမ်းအိုးစည်	လင်းခေး- တောင်ကြီး	မှန်လုံကြီး/ သေး	၁
၂		ရိုးမချယ်ရီ	လင်းခေး- တောင်ကြီး	မှန်လုံသေး	၁၁
၃		ရွှေလင်းခေး	လင်းခေး- တောင်ကြီး	ပရိုဘောက်	၁
၄		လင်းခေးသား	လင်းခေး- တောင်ကြီး	ပရိုဘောက်	၁
၅	ဟိုမိန်းမြို့	SSS	ဟိုမိန်း- လင်းခေး	4x4	၃၂

**လမ်းဦးစီးဌာနမှလုပ်ငန်းများ**



၃၁။ လမ်းဦးစီးဌာနလုပ်ငန်းများမှာ အောက်ပါအတိုင်း ဖြစ်ပါသည်-

(က) ကားလမ်းများ

စဉ်	မြို့နယ်/မြို့	ကားလမ်းအမည်	မိုင်အရှည်	မြို့နယ်အတွင်း	
				မှ	ထိ
၁	လင်းခေးမြို့	လင်းခေး- တောင်ကြီး	၁၂၆	လင်းခေး	တောင်ကြီး
		လင်းခေး-ဟိုမိန်း	၈၀/၃	လင်းခေး	ဟိုမိန်း
		လင်းခေး-မိုင်းပန်	၃၁	လင်းခေး	မိုင်းပန်
		လင်းခေး-မောက်မယ်	၂၈/၂	လင်းခေး	မောက်မယ်
၂	ဟိုမိန်းမြို့	ဟိုမိန်း-တာဆွတ်တိန်း	၃၂/၆	ဟိုမိန်း	တာဆွတ်တိန်း
		ဟိုမိန်း-နားမွန်းလုံ	၁၃	ဟိုမိန်း	နားမွန်းလုံ

၂၃

(ခ) မြို့နယ်ချင်းဆက်လမ်းများ

စဉ်	လမ်းအမည်	အရှည် (မိုင်-ဖာလုံ)	အမျိုးအစား			မှတ်ချက်
			ကတ္တရာ	ကျောက်ချော	အမာခံလမ်း	
၁	မိုးနဲ-လင်းခေး- မိုင်းပန်	၁၁မိုင်	၁၁	-	-	
၂	လင်းခေး-မောက်မယ်	၂၂မိုင် ၂ ဖာလုံ	၂၂/၂	-	-	
၃	လင်းခေး-ဟိုမိန်း	၈၀မိုင် ၃ ဖာလုံ	၆၄/၅	-	၁၅/၆	
မြို့နယ်ချုပ်		၁၁၃မိုင် ၅ ဖာလုံ	၉၇မိုင် ၇ ဖာလုံ	-	၁၅မိုင် ၆ ဖာလုံ	

(ဂ) တံတားများ

(၁) ပေ(၁၈၀)အထက်တံတားများ

စဉ်	တံတား အမည်	အရှည် (ပေ)	အမျိုး အစား	တည်ဆောက် သည့် ခုနှစ်	သွားလာ နိုင်သည့် ယာဉ် (ကား/ရထား)
၁	ဒါးဆိပ်တံတား	၂၉၀	ကွန်ကရစ်	၂၀၀၃	ကား

(၂) ပေ(၁၈၀)အောက်တံတားများ

စဉ်	ပေ(၅၀)မှ (၁၈၀)ရှိ တံတားအမည်	အရှည် (ပေ)	အမျိုး အစား	တည်ဆောက် သည့် ခုနှစ်	သွားလာနိုင်သည့် ယာဉ် (ကား/ရထား)	ပေ(၅၀) အောက် တံတား အရေအတွက်
၁	တံတားအမှတ် ၁/၅၂	၆၀	RCC	၂၀၁၅-၂၀၁၆	ကား	၁၇၂ စင်း
၂	တံတားအမှတ် ၁/၂၀	၉၈	သစ်သား	-	ကား	-
၃	တံတားအမှတ် ၁/၂၄	၁၂၀	RCC	၂၀၁၈-၂၀၁၉	ကား	-

၄	တံတားအမှတ် ၂/၂၀	၁၄၀	RCC	၂၀၁၃-၂၀၁၄	ကား	-
၅	တံတားအမှတ် ၂/၂၄	၆၀	RCC	၂၀၁၇-၂၀၁၈	ကား	-
၆	တံတားအမှတ် ၄/၂၆	၈၀	သစ်သား	-	ကား	-
	<b>မြို့နယ်ချုပ်</b>	-	-	-	-	<b>၁၇၈ စင်း</b>

(ဃ) လမ်းတံတားသုံးစက်ကိရိယာများ

စဉ်	မြို့နယ်/မြို့	လမ်းတံတားသုံးစက်ကိရိယာများ				လုပ်သား ဦးရေ
		မြေထိုးစက်	မြေကော်စက်	မြေကြိတ်စက်	မြေသယ်ယာ ဉ်	
၁	လင်းခေး	၁	၁	၄	၂	၉၀
၂	ဟိုမိန်း	-	-	-	-	-
	<b>မြို့နယ်ချုပ်</b>	၁	၁	၄	၂	၉၀

၂၄

(င) လမ်း/ တံတားအသုံးပြုခကောက်ခံသည့်လုပ်ငန်း။

တင်ပြရန်မရှိပါ။

ဟိုတယ်နှင့် ခရီးသွားလုပ်ငန်း

၃၂။ လင်းခေးမြို့နယ်ရှိ ဟိုတယ်နှင့် ခရီးသွားလုပ်ငန်းနှင့် ပတ်သက်သော အချက်အလက်များမှာ အောက်ပါအတိုင်းဖြစ်ပါသည်-

(က) ဟိုတယ်၊ မိုတယ်၊ အင်း၊ တည်းခိုခန်း

(၁) ဟိုတယ် ။ တင်ပြရန်မရှိပါ။

(၂) မိုတယ်၊ အင်း၊ တည်းခိုခန်း

စဉ်	မြို့နယ်/မြို့	မိုတယ်အရေအတွက်	အင်းအရေအတွက်	တည်းခိုခန်း အရေအတွက်
၁	လင်းခေး	-	-	၂
၂	ဟိုမိန်း	-	-	၂
	<b>မြို့နယ်ချုပ်</b>	-	-	၄

(ခ) ကမ်းခြေနှင့် အပန်းဖြေနေရာများ။ တင်ပြရန်မရှိပါ။

သမဝါယမအသင်းများ

၃၃။ လင်းခေးမြို့နယ်တွင်ရှိသော သမဝါယမအသင်းများမှာ အောက်ပါအတိုင်း ဖြစ်ပါသည်-

စဉ်	မြို့နယ်/မြို့	သမဝါယမ အသင်းပေါင်း	သမဝါယမ အသင်းစုပေါင်း	မှတ်ချက်
-----	----------------	-----------------------	-------------------------	----------

၁	လင်းခေးမြို့နယ်	၁၆	၁	
	မြို့နယ်ချုပ်	၁၆	၁	

**စီးပွားရေးဆိုင်ရာ အခြေခံအဆောက်အအုံများ**

၃၄။ လင်းခေးမြို့နယ်တွင်ရှိသော စီးပွားရေးဆိုင်ရာအခြေခံ အဆောက်အအုံများမှာ အောက်ပါ အတိုင်း ဖြစ်ပါသည်-

(က) ကုမ္ပဏီ၊ ကုန်စည်ခိုင်၊ ပွဲရုံများ၊ ဈေးနှင့် ကုန်တိုက်များ

(၁) ကုမ္ပဏီများ

စဉ်	ကုမ္ပဏီအမည်	ဆောင်ရွက်သည့် လုပ်ငန်း	တည်နေရာ
၁	-	-	-

၂၅

(၂) ကုန်စည်ခိုင်များ

စဉ်	မြို့နယ်/မြို့	ကုန်စည်ခိုင် အမည်	ရောင်းဝယ် သည့်ပစ္စည်းများ	တည်နေရာ
၁	လင်းခေးမြို့နယ်	-	-	-

(၃) ပွဲရုံများ

စဉ်	မြို့နယ်/မြို့	ပွဲရုံအမည်	ရောင်းဝယ် သည့်ပစ္စည်းများ	တည်နေရာ
၁	လင်းခေး	စိုင်းဘဟန်	ပြောင်း/ပဲစဉ်းငုံ/နှမ်း/မြေပဲ	ရွာမအရှေ့ရပ်ကွက်
၂	လင်းခေး	ဦးတိယ	ပြောင်း/ပဲစဉ်းငုံ/နှမ်း/ကြံသကာ	ရွာမအရှေ့ရပ်ကွက်
၃	လင်းခေး	ဒေါ်နန်းကော်ခမ်း	ပြောင်း/ပဲစဉ်းငုံ/နှမ်း/ကြံသကာ	ရွာမအရှေ့ရပ်ကွက်
၄	လင်းခေး	ဦးစိုင်းဒေးမိုးလင်း	ပြောင်း/ပဲစဉ်းငုံ/နှမ်း/ကြံသကာ	ရွာမအနောက် ရပ်ကွက်
	မြို့နယ်ချုပ်			

(၄) ဈေးများ

စဉ်	မြို့နယ်/မြို့	ဈေးအမည်	တည်နေရာ	မှတ်ချက်
၁	လင်းခေးမြို့နယ်	မြို့မဈေး	ဈေးတန်းရပ်ကွက်	

		ဝမ်ဟတ်ကျေးလက်ဈေး	ဝမ်ဟတ်ကျေးရွာ	
၂	ဟိုမိန်းမြို့	ဟိုမိန်းမြို့မဈေး	အမှတ်(၁)ရပ်ကွက်	

(၅) ကုန်တိုက်များ

စဉ်	မြို့နယ်/မြို့	ကုန်တိုက်အမည်	တည်နေရာ	မှတ်ချက်
၁	-	-	-	

(ခ) ဘဏ်များ

စဉ်	မြို့နယ်/မြို့	ဘဏ်အမည်	အစိုးရပိုင်	ပုဂ္ဂလိကပိုင်	စုစုပေါင်း
၁	လင်းခေးမြို့နယ်	မြန်မာ့စီးပွားရေးဘဏ်	၁	-	၁

၂၆

(ဂ) စတိုးဆိုင်နှင့်အရောင်းဆိုင်များ

စဉ်	ဆိုင်အမျိုးအစား	လင်းခေး	ဟိုမိန်း	မြို့နယ်ချုပ်
၁	ကုန်စုံဆိုင်	၁၅	၃	၁၈
၂	ရွှေဆိုင်	၂	-	၂
၃	လျှပ်စစ်ပစ္စည်းဆိုင်	၅	-	၅
၄	ဖုန်း/ဖုန်းပစ္စည်းအရောင်းဆိုင်	၅	၁	၆
၅	စာအုပ်ဆိုင်	၂	-	၂
၆	ဆေးဆိုင်	၂	၁	၃
၇	စားသောက်ဆိုင်	၆	၁	၇
၈	လက်ဖက်ရည်ဆိုင်	၃	-	၃
၉	ကုန်မာဆိုင်	၃	၁	၄
၁၀	စိုက်ပျိုးရေးပစ္စည်းဆိုင်	၂	-	၂
၁၁	ဆောက်လုပ်ရေးပစ္စည်းဆိုင်	၃	၁	၄
၁၂	ဝန်ဆောင်မှုလုပ်ငန်းဆိုင်	-	-	-
၁၃	ဆန်ဆိုင်	၂	-	၂
၁၄	အဝတ်အထည်ဆိုင်	၃	၅	၈
	<b>မြို့ချုပ်</b>	<b>၅၃</b>	<b>၇၉</b>	<b>၆၆</b>

စည်ပင်သာယာရေးလုပ်ငန်းများ

၃၅။ လင်းခေးမြို့နယ်၏ စည်ပင်သာယာရေးလုပ်ငန်းများမှာ အောက်ပါအတိုင်းဖြစ်ပါသည်-  
(က) ဈေးလုပ်ငန်း

စဉ်	မြို့နယ်/မြို့	ဈေးအမည်	ဆိုင်ခန်းအရေအတွက်	နိုင်ငံ ပိုင်	ပုဂ္ဂလိကပိုင်	တည်နေရာ
၁	လင်းခေး	မြို့မဈေး	၄၂၃	၄၂၃	-	ဈေးတန်းရပ်ကွက်
၂	ဟိုမိန်း	မြို့မဈေး	၈၀	၈၀	-	အမှတ်(၁)ရပ်ကွက်
မြို့နယ်ချုပ်		-	၅၀၃	၅၀၃	-	-

၂၇

(ခ) သောက်သုံးရေရရှိရေးလုပ်ငန်း

စဉ်	မြို့နယ်/မြို့	စက်ရုံ အမည်	တည် နေရာ	အမျိုးအစား	တစ်ရက် ထုတ်လုပ်မှု (ဂါလံ)	ဖြန့်ဖြူး နိုင်မှု (အိမ်ခြေ)
၁	လင်းခေး မြို့နယ်	နမ့်တိမ်းခမ်း	ဈေးတန်းရပ်ကွက်	အသေးစား	၁၃၀၀	၃၀၀
၂		Purity	တိညုကျေးရွာ	အသေးစား	၁၃၀၀	၃၀၀
၃		M.K.M	မကျိုင်းမွန်း	အသေးစား	၁၃၀၀	၃၀၀
၄		S.S.S	ပုန်းထွန်	အသေးစား	၁၃၀၀	၃၀၀
၅		ဆင်သုံးကောင်	ဝမ်ဟတ်ကျေးရွာ	အသေးစား	၁၃၀၀	၃၀၀

(ဂ) သန့်ရှင်းရေးလုပ်ငန်း

စဉ်	မြို့နယ်/ မြို့	သန့်ရှင်းရေးသုံးစက်ကိရိယာများ(စီး)				လုပ်သား ဦးရေ
		သန့်ရှင်း ရေးယာဉ်	မိလ္လာ ယာဉ်	ဖုံစုပ်စက်	ရေစုပ် စက်	
၁	လင်းခေး	၁	၁	-	-	၃
၂	ဟိုမိန်း	၁	-	-	-	-
မြို့နယ်ချုပ်		၂	၁	-	-	၃

(ဃ) လမ်း/တံတားလုပ်ငန်း

(၁) လမ်းလုပ်ငန်း

စဉ်	မြို့နယ် / မြို့	လမ်းပေါင်း (လမ်း)	စုစုပေါင်းလမ်းအရှည် (မိုင်)	ကတ္တရာလမ်းပေါင်း		ကျောက်ခင်းလမ်းပေါင်း		မြေသားလမ်းပေါင်း	
				လမ်း	မိုင်	လမ်း	မိုင်	လမ်း	မိုင်
၁	လင်းခေးမြို့နယ်	၃၅	၆/၆.၉၆၆	၂၆	၄/၄.၂၅၉	၇	၁/၀.၈၉၇	၆	၁/၁.၈၁
၂	ဟိုမိန်းမြို့	၁၃	၆/၃.၉၅၃	၁၃	၆/၃.၉၅၃	-	-	-	-
မြို့နယ်ချုပ်		၄၈	၁၃/၂.၉၁၉	၃၉	-	၇	၁/၀.၈၉၇	၆	၁/၁.၈၁

၂၈

(၂) တံတားလုပ်ငန်း

စဉ်	မြို့နယ်/ မြို့	တံတားပေါင်း(စင်း)				
		သံ	ကွန်ကရစ်	အုတ်	သစ်သား	ပေါင်း
၁	လင်းခေး	-	၁၂	-	၇	၁၉

ပုံနှိပ်လုပ်ငန်းနှင့် မီဒီယာလုပ်ငန်းများ

၃၆။ လင်းခေးမြို့နယ်တွင်ရှိသော ပုံနှိပ်တိုက်နှင့် မီဒီယာလုပ်ငန်းများမှာ အောက်ပါအတိုင်း ဖြစ်ပါသည်-

(က) ပုံနှိပ်လုပ်ငန်းနှင့် တေးသံသွင်း၊ ဗီဒီယို

စဉ်	မြို့နယ်/ မြို့	ပုံနှိပ်စက်		လျှပ်စက်	ပုံနှိပ်	သံသွင်းစက်	ဗီဒီယို
		လက်နှိပ်စက်	လက်ကိုင်				
၁	လင်းခေး	-	-	၇	၇	-	-
၂	ဟိုမိန်းမြို့	-	-	၁	၁	-	-
မြို့နယ်ချုပ်		-	-	၈	၈	-	-

(ခ) မီဒီယာလုပ်ငန်းများ

စဉ်	မြို့နယ်/ မြို့	သတင်းစာ အမည်	တစ်လဖြန့် စောင်ရေ	ဂျာနယ် အမည်	တစ်လဖြန့် စောင်ရေ
၁	-	-	-	-	-
မြို့နယ်ချုပ်		မရှိပါ			

ပြည်တွင်းအသားတင်ထုတ်လုပ်မှုနှင့်ဝန်ဆောင်မှုတန်ဖိုး

၃၇။ လင်းခေးမြို့နယ်၏ ပြည်တွင်းအသားတင် ထုတ်လုပ်မှုနှင့် ဝန်ဆောင်မှုတန်ဖိုးကို တစ်ဖက်ပါ အတိုင်း ဖော်ပြအပ်ပါသည်-

၂၉

ကျပ်သန်းပေါင်း

စဉ်	အကြောင်းအရာ	၂၀၁၇-၂၀၁၈ အသားတင် ထုတ်လုပ်မှု တန်ဖိုး	၂၀၁၈- ၂၀၁၉ ရည်မှန်းချက်တန် ဖိုး	၂၀၁၈-၂၀၁၉ခုနှစ် ဆောင်ရွက်နိုင်မှု		
				တန်ဖိုး	အကောင် အထည် ဖော်နိုင်မှု	တိုး တက်မှု %
၁	ထုတ်လုပ်မှုတန်ဖိုး	၃၄၂၈၁.၃၀	၄၀၈၂၇.၃၀	၃၁၁၀၈.၅၀	၇၆.၂	၉.၃
၂	ဝန်ဆောင်မှုတန်ဖိုး	၇၃၃၁.၆၀	၈၆၅၇.၆၀	၈၀၂၁.၆၀	၉၂.၇	၉.၄
၃	ကုန်သွယ်မှုတန်ဖိုး	၁၀၉၇၆.၇၀	၁၄၀၇၀.၆၀	၃၄၆၉.၆၀	၈၇.၇	၁.၀
၄	အသားတင်ထုတ်လုပ်မှုနှင့် ဝန်ဆောင်မှုတန်ဖိုး	၅၂၅၈၉.၆၀	၆၃၅၅၅.၅၀	၅၉၇၇၈.၈၀	၉၇.၉	၃.၄

လူတစ်ဦးချင်းဝင်ငွေ

၃၈။ လင်းခေးမြို့နယ်၏ တစ်ဦးချင်းဝင်ငွေကို အောက်ပါအတိုင်း ဖော်ပြအပ်ပါသည်-

စဉ်	၂၀၁၆-၂၀၁၇	၂၀၁၇-၂၀၁၈	၂၀၁၈-၂၀၁၉
၁	၁၂၈၁၂၁	၁၅၁၂၈၀၉	၁၅၄၇၁၅၉

**အသက်မွေးဝမ်းကျောင်းလုပ်ငန်းအလိုက်အလုပ်လုပ်သူဦးရေ**

၃၉။ လင်းခေးမြို့နယ်၏ အသက်မွေးဝမ်းကျောင်းလုပ်ငန်းအလိုက် အလုပ်လုပ်ကိုင်သူဦးရေမှာ အောက်ပါအတိုင်းဖြစ်ပါသည်-

စဉ်	မြို့နယ်/ မြို့	အစိုးရဝန်ထမ်း	ဝန်ထောင်မှူး	စိုက်ပျိုးရေး	မွေးမြူရေး	အရောင်းအဝယ်	စက်မှုလက်မှု	ကျပ်နန်း	အခြား	စုစုပေါင်း
၁	လင်းခေး	၈၄၂	၆၆၃	၂၁၅၀၈	၂၉၇	၃၆၉၅	၄၅	၄၅၀	၁၄၇၀	၂၈၉၇၀
၂	ဟိုမိန်း	၁၀၉	၃၂	၁၀၀၇	-	၆၈	-	၅၄	၂၂၇	၁၄၉၇
	<b>မြို့နယ်ချုပ်</b>	<b>၉၅၁</b>	<b>၆၉၅</b>	<b>၂၂၅၁၅</b>	<b>၂၉၇</b>	<b>၃၇၆၃</b>	<b>၄၅</b>	<b>၅၀၄</b>	<b>၁၆၉၇</b>	<b>၃၀၄၆၇</b>

၃၀

**အလုပ်လုပ်နိုင်သူဦးရေနှင့် အလုပ်လက်မဲ့ဦးရေ**

၄၀။ လင်းခေးမြို့နယ်တွင်ရှိသော အလုပ်လုပ်နိုင်သူဦးရေနှင့်အလုပ် လက်မဲ့နှုန်းကို အောက်ပါ အတိုင်း ဖော်ပြအပ်ပါသည်-

စဉ်	မြို့နယ်/ မြို့	အလုပ်လုပ်နိုင်သူဦးရေ	လုပ်ငန်းခွင်ရှိလုပ်သား ဦးရေ	အလုပ်လက်မဲ့ဦးရေ	အလုပ်လက်မဲ့ရာခိုင်နှုန်း
၁	လင်းခေး	၃၂၀၃၆	၂၈၉၇၀	၃၁၈၀	၁၀.၉
၂	ဟိုမိန်း	၁၆၁၇	၁၄၉၇	၁၀၀	၆.၇
	<b>မြို့နယ်ချုပ်</b>	<b>၃၃၆၅၃</b>	<b>၃၀၄၆၇</b>	<b>၃၂၈၀</b>	<b>၁၀.၇</b>

**အခန်း(၇)**

**လူမှုရေးဆိုင်ရာအချက်အလက်များ**

**ပညာရေးကဏ္ဍ**

၄၁။ လင်းခေးမြို့နယ်တွင်ရှိသော ပညာရေးဆိုင်ရာအချက်အလက်များမှာ အောက်ပါအတိုင်းဖော်ပြအပ်ပါသည်-

- (က) အဆင့်မြင့်ပညာ။ မရှိပါကြောင်းတင်ပြအပ်ပါသည်။
- (ခ) အခြေခံပညာ
- (၁) အထကကျောင်းများ



စဉ်	ကျောင်းအမည်	တည်နေရာ	အကျယ်အဝန်း (ဧက)	ဆရာ/ဆရာမ ဦးရေ	ကျောင်းသား/ သူဦးရေ	ဆရာနှင့် ကျောင်းသား အချိုး
၁	အထက (လင်းခေး)	မြို့ဦးရပ်ကွက်	၃.၇၇	၃၄	၇၉၇	၁:၂၂
၂	အထက (ဝမ်ဟတ်)	ဝမ်ဟတ်ကျေးရွာ	၈.၈၅	၂၁	၅၂၀	၁:၁၉
၃	အထက (ဟိုမိန်း)	အမှတ်(၂) ရပ်ကွက်	၁၀.၅	၁၄	၁၂၃	၁:၀၈
မြို့နယ်ချုပ်		၃	၂၃.၁၂	၆၉	၁၄၄၀	၁:၂၀

(၂) အထကကျောင်းခွဲများ

စဉ်	ကျောင်းအမည်	တည်နေရာ	အကျယ်အဝန်း (ဧက)	ဆရာ/ဆရာမ ဦးရေ	ကျောင်းသား/ သူဦးရေ	ဆရာနှင့် ကျောင်းသားအချိုး
၁	အထကခွဲ (နားကုန်း)	နားကုန်းကျေးရွာ	၃.၀၆	၁၁	၁၉၀	၁:၂၉

၃၁

(၃) အလကကျောင်းများ

စဉ်	ကျောင်းအမည်	တည်နေရာ	အကျယ်အဝန်း (ဧက)	ဆရာ/ဆရာမ ဦးရေ	ကျောင်းသား/ သူဦးရေ	ဆရာနှင့် ကျောင်းသားအချိုး
၁	အလက (ပင်ဝေါင်)	ပင်ဝေါင်ရပ်ကွက်	၃.၂၇	၁၄	၂၇၇	၁:၂၀
၂	အလက (နမ့်ဆိုင်း)	နမ့်ဆိုင်းကျေးရွာ	၄.၉	၁၅	၁၈၄	၁:၁၂
၃	အလက (နမ့်တင်)	နမ့်တင်ကျေးရွာ	၃.၁၃	၁၂	၁၃၃	၁:၁၁
၄	အလက (ဝမ်စစ်)	ဝမ်စစ်ကျေးရွာ	၅.၅	၉	၉၇	၁:၀၈
၅	အလက (စလောင်း)	ဝမ်စလောင်းကျေးရွာ	၂.၅	၇	၁၄၇	၁:၁၆
မြို့နယ်ချုပ်		၅	၄၆.၂၇	၅၇	၈၃၈	၁:၁၄

(၄) အလကခွဲကျောင်းများ

စဉ်	ကျောင်းအမည်	တည်နေရာ	အကျယ်အဝန်း (ဧက)	ဆရာ/ဆရာမ ဦးရေ	ကျောင်းသား/ သူဦးရေ	ဆရာနှင့် ကျောင်းသားအချိုး
၁	အလကခွဲ (တောင်ရွာ)	တောင်ရွာ ရပ်ကွက်	၁.၉	၁၂	၃၂၂	၁:၂၅
၂	အလကခွဲ (ပုန်းထွန်)	ပုန်းထွန်ကျေးရွာ	၅.၅	၁၂	၁၄၉	၁:၁၂
မြို့နယ်ချုပ်		၂	၇.၄	၂၄	၄၇၁	၁:၁၉

(၅) မူလတန်းလွန်ကျောင်းများ

စဉ်	မြို့နယ်/မြို့	ကျောင်းအရေအတွက်	ဆရာ/ဆရာမ ဦးရေ	ကျောင်းသား/ သူဦးရေ	ဆရာနှင့် ကျောင်းသားအချိုး
၁	လင်းခေး	၅	၃၂	၄၆၆	၁:၁၂
၂	ဟိုမိန်း	၂	၉	၁၀၂	၁:၁၄
မြို့နယ်ချုပ်		၇	၄၁	၅၆၈	၁:၁၃

၃၂

(၆) အမကကျောင်းများ

စဉ်	မြို့နယ်/မြို့	ကျောင်းအရေအတွက်	ဆရာ/ဆရာမ ဦးရေ	ကျောင်းသား/ သူဦးရေ	ဆရာနှင့် ကျောင်းသားအချိုး
၁	လင်းခေး	၃၇	၁၆၃	၁၇၂၀	၁:၀၅
၂	ဟိုမိန်း	၆	၁၃	၇၃	၁:၁၀
မြို့နယ်ချုပ်		၄၃	၁၇၆	၁၇၉၃	၁:၁၀

(ဂ) မူလတန်းကြိုကျောင်း

စဉ်	ကျောင်းအမည်	တည်နေရာ	ဆရာ/ဆရာမ ဦးရေ	ကျောင်းသား/သား ဦးရေ	အချိုး
၁	အထက(လင်းခေး)	ဝမ်လွိုင်ရပ်ကွက်	-	၂၉	-
၂	အလက(ပင်ဝေါင်)	ပင်ဝေါင်ရပ်ကွက်	၁	၂၂	၁:၂၂
၃	အမက(ဒါးဆိပ်)	ဒါးဆိပ်	၁	၂	၁:၀၂
၄	အလကခွဲ(တောင်ရွာ)	တောင်ရွာရပ်ကွက်	၁	၃၀	-
၅	အမက(ရွာမအနောက်)	ရွာမအနောက်	-	၁၁	-

	မြို့နယ်ချုပ်	၅	၃	၉၄
				၁:၃၁

(ဃ) ဘုန်းတော်ကြီးသင်ပညာရေးကျောင်း။  
လင်းခေးမြို့နယ်အတွင်းမရှိပါကြောင်းတင်ပြအပ်ပါသည်။

(င) ကျောင်းနေအရွယ်ကလေးများ ကျောင်းအပ်နှံမှု

စဉ်	မြို့နယ်/မြို့	(၅)နှစ်ပြည့်ကလေး			ကျောင်းအပ်နှံမှု			ကျောင်းအပ်နှံမှု %
		ကျား	မ	ပေါင်း	ကျား	မ	ပေါင်း	
၁	လင်းခေး	၂၈၀	၁၂၅	၄၀၅	၂၇၇	၁၂၀	၃၉၇	၉၈.၀၂%
၂	ဟိုမိန်း	၂၂	၂၉	၅၁	၂၀	၂၇	၄၇	၉၂.၁၆%
	မြို့နယ်ချုပ်	၃၀၂	၁၅၄	၄၅၆	၂၉၇	၁၄၇	၄၄၄	၉၇.၃၇%

၃၃

(စ) တက္ကသိုလ်ဝင်တန်း အောင်မြင်မှု

စဉ်	မြို့နယ်/မြို့	၂၀၁၇-၂၀၁၈ခုနှစ်				၂၀၁၈-၂၀၁၉ ခုနှစ်			
		စာရင်းရှိ	ဖြေဆို	အောင်မြင်	%	စာရင်းရှိ	ဖြေဆို	အောင်မြင်	%
၁	လင်းခေး	၂၇၈	၂၇၀	၄၁	၁၅.၁၉	၃၂၀	၃၀၉	၃၅	၁၁.၃၃
၂	ဟိုမိန်း	၃	၃	-	-	၃	၃	-	-
	မြို့နယ်ချုပ်	၂၈၁	၂၇၃	၄၁	၁၅.၁၉	၃၂၃	၃၁၂	၃၅	၁၁.၃၃

(ဆ) စာတတ်မြောက်မှု ရာခိုင်နှုန်း

စဉ်	မြို့နယ်/မြို့	မြို့နယ်လူဦးရေ	(၁၅)နှစ် အထက်လူဦးရေ	စာတတ်မြောက်ဦးရေ	စာတတ်မြောက်မှုနှုန်း
၁	လင်းခေး	၄၃၅၈၁	၂၉၇၇၂	၂၈၆၈၀	၉၆.၃၃%

၂	ဟိုမိန်း	၃၅၅၄	၂၇၁၅	၄၅၂	၁၆%
မြို့နယ်ချုပ်		၄၇၁၃၅	၃၂၄၈၇	၂၉၁၃၂	၈၉.၆၇%

(ဇ) သင်ကြားမှုသင်ယူမှုအထောက်အကူပြုစာသင်ခန်းများဖွင့်လှစ်နိုင်မှုအခြေအနေ

(၁) အထက ကျောင်းများ

စဉ်	မြို့နယ်	အထက်တန်းကျောင်း					ပေါင်း
		စာရင်းရှိ	Media တပ်ပြီး	3PLT တပ်ပြီး	2PLT တပ်ပြီး	1PLT တပ်ပြီး	
၁	လင်းခေး	၃	၁	၁	၁	-	၃
၂	ဟိုမိန်း	၁	-	၁	-	-	၁
	မြို့နယ်ချုပ်	၄	၁	၂	၁	-	၄

၃၄

(၂) အလက ကျောင်းများ

စဉ်	မြို့နယ်	အလယ်တန်းကျောင်း					ပေါင်း
		စာရင်းရှိ	Media တပ်ပြီး	3PLT တပ်ပြီး	2PLT တပ်ပြီး	1PLT တပ်ပြီး	
၁	လင်းခေး	၅	-	၁	၂	၂	၅
၂	ဟိုမိန်း	-	-	-	-	-	-
	မြို့နယ်ချုပ်	၅	-	၁	၂	၂	၅

(၃) အမက ကျောင်းများ

စဉ်	မြို့နယ်/ မြို့	မူလတန်းကျောင်း					ပေါင်း
		စာရင်းရှိ	Media တပ်ပြီး	3PLT တပ်ပြီး	2PLT တပ်ပြီး	1PLT တပ်ပြီး	
၁	လင်းခေး	၄၄	-	-	၂	၄၂	၄၄
၂	ဟိုမိန်း	၈	-	-	-	၈	၈
	မြို့နယ်ချုပ်	၅၂	-	-	၂	၅၀	၅၂

(ဈ) စာကြည့်တိုက်များ ဖွင့်လှစ်နိုင်မှု

စဉ်	မြို့နယ်/မြို့	အုပ်ချုပ်ရေး	ပညာရေး	ပြန်ဆက်	ဘုန်းကြီးကျောင်း	အခြား	စုစုပေါင်း
၁	လင်းခေး	၁	၁	၁၀	၆	၄၃	၆၁
၂	ဟိုမိန်း	-	၁	၂	-	-	၃
	မြို့နယ်ချုပ်	၁	၂	၁၂	၆	၄၃	၆၄

ကျန်းမာရေးကဏ္ဍ

၄၂။ လင်းခေးမြို့နယ်၏ ကျန်းမာရေးကဏ္ဍဆိုင်ရာ အချက်အလက်များမှာ အောက်ပါအတိုင်း ဖြစ်ပါသည်-

(က) ဆေးရုံများ

စဉ်	ဆေးရုံအမည်	တည်နေရာ	အစိုးရ/ ပုဂ္ဂလိက	ကုတင် အရေအတွက်
၁	လင်းခေးမြို့နယ်ဆေးရုံ	ဝမ်လွိုင်ရပ်ကွက်	အစိုးရ	၅၀
၂	ဝမ်ဟတ်တိုက်နယ်	ဝမ်ဟတ်ကျေးရွာ	အစိုးရ	၁၆
၃	ဟိုမိန်းတိုက်နယ်	ဟိုမိန်းမြို့	အစိုးရ	၁၆
	မြို့နယ်ချုပ်	-	-	၈၂

၃၅

(ခ) ဆေးပေးခန်းများ

စဉ်	ဆေးပေးခန်း အမည်	တည်နေရာ	အစိုးရ/ ပုဂ္ဂလိက	ကုသသည့် ရောဂါအမျိုးအစား
-	-	-	-	-

(ဂ) ကျေးလက်ကျန်းမာရေးဌာန/ဌာနခွဲ

စဉ်	ကျေးလက်ကျန်းမာရေးဌာနအမည်	တည်နေရာ
၁	နောင်လုံ RHC	နောင်လုံ
၂	နားကုန်း RHC	နားကုန်း
၃	ဝမ်ဟတ် SHU	ဝမ်ဟတ်
၄	ဟိုမိန်း RHC	ဟိုမိန်းမြို့
	ကျေးလက်ကျန်းမာရေးဌာနခွဲအမည်	တည်နေရာ
၁	ဝမ်တိန်း	ဝမ်တိန်းကျေးရွာ
၂	ပုန်းထွန်	ပုန်းထွန်ကျေးရွာ
၃	ဒါးဆိပ်	ဒါးဆိပ်ကျေးရွာ

၄	မအွန်လောင်း	မအွန်လောင်းကျေးရွာ
၅	နမ့်ဆိုင်	နမ့်ဆိုင်ကျေးရွာ
၆	တိညု	တိညုကျေးရွာ
၇	လွိုင်ဆေ	လွိုင်ဆေကျေးရွာ
၈	စလောင်း	စလောင်းကျေးရွာ
၉	ပန်တဝိ	ပန်တဝိကျေးရွာ
၁၀	ကွန်ခံ	ကွန်ခံကျေးရွာ
၁၁	ဝမ်မိုက်	ဝမ်မိုက်ကျေးရွာ
၁၂	မိန်းမိုင်	မိန်းမိုင်ကျေးရွာ
၁၃	နားမွန်းလုံ	နားမွန်းလုံကျေးရွာ
၁၄	မယ်အော	မယ်အောကျေးရွာ
၁၅	နောင်အော	နောင်အောကျေးရွာ

၃၆

(ဃ) ကျန်းမာရေးစောင့်ရှောက်မှု

စဉ်	မြို့နယ်/ မြို့	လူဦးရေ	ဆရာဝန်မှ ကျန်းမာရေး စောင့်ရှောက်မှုနှုန်း		သူနာပြုမှ ကျန်းမာရေး စောင့်ရှောက်မှုနှုန်း		လက်ထောက် ကျန်းမာရေးမှူးမှ ကျန်းမာရေးစောင့်ရှောက် မှုနှုန်း	
			ဆရာဝန်ဦး ရေ	ဆရာဝန်နှင့် လူဦးရေ အချိုး	သူနာပြု ဦးရေ	သူနာပြုနှင့် လူဦးရေ အချိုး	လ/ထကျ န်းမာ ရေးမှူး ဦးရေ	လ/ထ ကျန်းမာရေး မှူးနှင့် လူဦးရေ အချိုး
၁	လင်းခေး	၄၃၅၈၁	၆	၁:၇၂၆၃	၂၃	၁:၁၈၉၄	၂	၁:၂၁၇၉၀
၂	ဟိုမိန်း	၃၅၅၄	-	-	၂	၁:၁၇၇၇	၁	၁:၃၅၅၄
	မြို့နယ် ချုပ်	၄၇၁၃၅	၆	၁:၇၂၆၃	၂၅	၁:၁၈၈၅	၃	၁:၁၅၇၁၁

(င) ဒေသတွင်းအများဆုံးဖြစ်တတ်သောရောဂါများ

စဉ်	မြို့နယ်/ မြို့	ရောဂါအမျိုးအစား				
		ငှက်ဖျား	ဝမ်းလျှော	တီဘီ	ဝမ်းကိုက်	အသည်း

										ရောင်	
		ဖြစ်	သေ	ဖြစ်	သေ	ဖြစ်	သေ	ဖြစ်	သေ	ဖြစ်	သေ
၁	လင်းခေး	၁၅	-	၅၆၆	-	၄၇	-	၈၃	-	၁၄	-
၂	ဟိုမိန်း	၂၆	-	၁၄၀	-	၁	-	၁၆	-	၃	-
မြို့နယ်ချုပ်		၄၁	-	၇၀၆	-	၄၈	-	၉၉	-	၁၇	-

(စ) HIV/AIDS -ရောဂါ ဖြစ်ပွား/ သေဆုံးဦးရေ

စဉ်	မြို့နယ်/မြို့	ဖြစ်	သေ	ဖြစ်	သေ
-	-	-	-	-	-

(ဆ) ကျန်းမာရေးဆိုင်ရာ အညွှန်းကိန်းများ

စဉ်	မြို့နယ်/ မြို့	မိခင် ဦးရေ	ကလေး ဦးရေ	လူ(၁၀၀၀)လျှင်			
				ဖွေးနှိုး	မိခင်သေနှုန်း	မွေးကင်းစ ကလေးသေနှုန်း	ကိုယ်ဝန်ပျက်နှုန်း
၁	လင်းခေး	၄၇၇	၄၇၄	၁၁.၈၅	-	၈.၄၃	၄.၉၈
၂	ဟိုမိန်း	၂၀	၁၉	၁.၀၉	-	၁	၀.၁၈
မြို့နယ်ချုပ်		၄၉၇	၄၉၃	၁၂.၉၄	-	၈.၅၃	၅.၁၆

၃၇

လူမှုရေးအသင်းအဖွဲ့များ

၄၃။ လင်းခေးမြို့နယ်ရှိ လူမှုရေးအသင်းအဖွဲ့များဆိုင်ရာ အချက် အလက်များမှာ အောက်ပါအတိုင်းဖြစ်ပါသည်-

(က) INGO မရှိပါကြောင်းတင်ပြအပ်ပါသည်။

(ခ) NGO (ဦးရေ)

စဉ်	မြို့နယ်/ မြို့	အမျိုးသမီး ရေးရာ	မိခင်/ကလေးအသင်း	စစ်မှုထမ်း ဟောင်း	ကြက်ခြေနီ	အရန်မီးသတ်	စုစုပေါင်း
၁	လင်းခေးမြို့နယ်	၃၈၃၇	၃၁၇၂	၄၆	၁၁၀	၂၀၀	၇၃၆၅
၂	ဟိုမိန်းမြို့	၆၄၉	၇၅၅	-	၃၀	၃၀	၁၄၃၄
မြို့နယ်ချုပ်		၄၄၈၆	၃၉၂၇	၄၆	၁၄၀	၂၃၀	၈၇၉၉

(ဂ) အသင်းအဖွဲ့များ။ တင်ပြရန်မရှိပါ။

အားကစားနှင့် ဖျော်ဖြေရေးလုပ်ငန်းများ

၄၄။ လင်းခေးမြို့နယ်ရှိ အားကစားနှင့် ဖျော်ဖြေရေးလုပ်ငန်းများ ဆိုင်ရာ အချက် အလက်များမှာ အောက်ပါအတိုင်းဖြစ်ပါသည်-

စဉ်	မြို့နယ်/ မြို့	အားကစားကွင်း						ဖျော်ဖြေရေး		
		ဘောလုံး	ဘော်လီဘော	ဘတ်စကက်	တင်းနစ်	ဂေါက်	အခြား	ရုပ်ရှင်ရုံ	ပန်းခြံ	အခြား
၁	လင်းခေး	၁	၁	-	၄	၁	၁	-	၁	-
၂	ဟိုမိန်း	၁	၁	-	-	၁	-	-	-	-
	မြို့နယ်ချုပ်	၂	၂	-	၄	၂	၁	-	၁	-

၃၈

အခန်း(၈)

ဘာသာရေးဆိုင်ရာအချက်အလက်များ

ဗုဒ္ဓဘာသာဆိုင်ရာ အဆောက်အဦများနှင့် သာသနာဝင်ပုဂ္ဂိုလ်များ

၄၅။ လင်းခေးမြို့နယ်ရှိ ဗုဒ္ဓဘာသာဆိုင်ရာ အဆောက်အဦများနှင့် သာသနာဝင်ပုဂ္ဂိုလ်များဆိုင်ရာအချက်အလက်များအား အောက်ပါအတိုင်း ဖော်ပြအပ်ပါသည်-

(က) သာသနိကအဆောက်အဦများ

စဉ်	မြို့နယ်/ မြို့	ဘုရား	စေတီ	ပုထိုး	ဘုန်းကြီးကျောင်း	သီလရှင်ကျောင်း	ဓမ္မာရုံ
၁	လင်းခေး	၄	၄	-	၅၆	-	-
၂	ဟိုမိန်း	၃	၅	-	၁၁	-	-
	မြို့နယ် ချုပ်	၇	၉	-	၆၇	-	-

(ခ) ရဟန်းသံဃာနှင့်သီလရှင်များ

စဉ်	မြို့နယ်/ မြို့	ရဟန်း	သာမဏေ	သီလရှင်
-----	-----------------	-------	-------	---------



၁	လင်းခေး	၁၃၄	၃၄၀	၅
၂	ဟိုမိန်း	၁၉	၅၆	-
မြို့နယ်ချုပ်		၁၅၃	၃၉၆	၅

(ဂ) ထင်ရှားသည့်ဘုရား၊စေတီနှင့်ပုထိုးများ

စဉ်	မြို့နယ်/ မြို့	ဘုရား၊စေတီ၊ပုထိုးအမည်	တည်နေရာ
၁	လင်းခေး	မဟာမြတ်မုနိဘုရား	ဝမ်လွိုင်ရပ်ကွက်
		မာန်ပြေရန်အောင်စေတီ	နမ့်အွန်ကျေးရွာ၊ ဒါးဆိပ်အုပ်စု

(ဃ) ထင်ရှားသည့်ဘုန်းတော်ကြီးကျောင်းများ

စဉ်	မြို့နယ်/ မြို့	ဘုန်းကြီးကျောင်း အမည်	ဆရာတော်ဘွဲ့ အမည်	တည်နေရာ
၁	လင်းခေး	ကမ္မဋ္ဌာန်းကျောင်း	ဦးဝိစိတ္တသာရ	တောင်ရွာရပ်ကွက်
		မဟာဝိဟာရစာသင်တိုက်	ဦးဣန္ဒာစာရ	ဝမ်လွိုင်ရပ်ကွက်

အခြားဘာသာရေးအဆောက်အဦများ

၄၆။ လင်းခေးမြို့နယ်ရှိ အခြားဘာသာရေးအဆောက်အဦများနှင့် ဆိုင်သော အချက်အလက်များမှာ အောက်ပါအတိုင်း ဖြစ်ပါသည်-

စဉ်	မြို့နယ်/ မြို့	ခရစ်ယာန်		အစ္စလာမ်		ဟိန္ဒူ ဘုရားကျောင်း		တရုတ် ဘုရားကျောင်း	
		မြို့	ကျေးလက်	မြို့	ကျေးလက်	မြို့	ကျေးလက်	မြို့	ကျေးလက်
၁	လင်းခေး	၁	၁	-	-	-	-	-	-
၂	ဟိုမိန်း	၁	-	-	-	-	-	-	-
မြို့နယ်ချုပ်		၂	၁	-	-	-	-	-	-

သမိုင်းဝင်ထင်ရှားသော အဆောက်အဦနှင့်နေရာများ

၄၇။ လင်းခေးမြို့နယ်ရှိ သမိုင်းဝင်ထင်ရှားသော အဆောက်အဦနှင့် နေရာများမှာ အောက်ပါအတိုင်း ဖြစ်ပါသည်-

စဉ်	မြို့နယ်/ မြို့	သမိုင်းဝင် အဆောက်အအုံ	တည်နေရာ	ယဉ်ကျေးမှု ဇုန်အမည်	တည် နေ ရာ
၁	လင်းခေး	မဟာမြတ်မုနိဘုရား	ဝမ်လွိုင်ရပ်ကွက်	-	-
		မာန်ပြေရန်အောင် စေတီ	နမ့်အွန်ကျေးရွာ၊ ဒါးဆိပ်အုပ်စု	-	-
	မြို့နယ်ချုပ်	၂	-	-	-

အခန်း(၉)

ဒေသဖွံ့ဖြိုးရေးဆိုင်ရာအချက်အလက်များ

ဒေသဖွံ့ဖြိုးရေးလုပ်ငန်းများ ဆောင်ရွက်နိုင်မှုအခြေအနေ

၄၈။ လင်းခေးမြို့နယ်၏ ဒေသဖွံ့ဖြိုးရေးလုပ်ငန်းများ ဆောင်ရွက်မှုအခြေအနေမှာ အောက်ပါအတိုင်း ဖြစ်ပါသည်-

(က) ကျေးလက်ဒေသဖွံ့ဖြိုးတိုးတက်ရေးဦးစီးဌာနမှ ဆောင်ရွက်သည့်လုပ်ငန်းများ

(၁) မြို့- ကျေးလက်၊ ကျေးရွာချင်းဆက်လမ်းများ

တင်ပြရန်မရှိပါ။

(၂) တံတားများ

တင်ပြရန်မရှိပါ။

၄၀

(ခ) သောက်သုံးရေရရှိရေးလုပ်ငန်း

စဉ်	လုပ်ငန်း တည်နေရာ	အမျိုးအစားနှင့်အတိုင်းအတာ					အကျိုးပြု အိမ်ခြေ
		ရေ ကန်	ရေ တွင်း	တွင်းတိမ်	မြစ် ရေ တင်	စိမ့် စမ်း ရေ	
၁	နောင်တောင်ကျေးရွာ	-	-	-	-	၁	၃၇
၂	ဝမ်မိုက်ကျေးရွာ	-	-	-	-	၁	၆၈
၃	ဝမ်ကျောင်းကျေးရွာ	-	-	-	-	၁	၂၆
၄	နမ့်မော်မွန်ကျေးရွာ	-	-	၁	-	-	၅၅
	မြို့နယ်ချုပ်			၁	-	၂	၁၈၆

(၄) လျှပ်စစ်မီးလင်းရေးလုပ်ငန်း။ တင်ပြရန်မရှိပါ။

(၅) မြစ်ရေရောင်းကျေးရွာစီမံကိန်းလုပ်ငန်း

စဉ်	ကျေးရွာအမည်	အိမ်ခြေ	အိမ်ထောင်စု	ခွင့်ပြုငွေကျပ်(သိန်း)
၁	ဆွန်အိတ်ကျေးရွာ	၇၁	၇၁	၃၀၀
၂	နမ့်ဇော်-နောင်တောင်	၁၂၇	၁၂၇	၃၀၀
၃	နမ့်မော်မွန်-တင်ပွတ်	၁၁၉	၁၁၉	၃၀၀
မြို့နယ်ချုပ်		၃၁၇	၃၁၇	၉၀၀

(၆) ကျေးလက်အိမ်ယာဖွံ့ဖြိုးရေးလုပ်ငန်း။ တင်ပြရန်မရှိပါ။

(၇) ကျေးလက်အိမ်သာလုပ်ငန်း။ တင်ပြရန်မရှိပါ။

(ခ) အစိုးရနှင့်ပြည်သူ့ဆောင်ရွက်သည့် ဒေသဖွံ့ဖြိုးရေး လုပ်ငန်းများ  
လင်းခေးမြို့နယ်အတွင်းတင်ပြရန်မရှိပါ။

**မြို့ပြစီမံကိန်း (Town Plan) နှစ်(၃၀)အတွက် မြေအသုံးချမှုဆိုင်ရာ လျာထားမှု**

၄၉။ မြို့ပြစီမံကိန်း (Town Plan) နှစ်(၃၀)အတွက် မြေအသုံးချမှုဆိုင်ရာ လျာထားချက်နှင့်ပတ်သက်၍ အစီရင်ခံသည့်ကာလ အတွင်း တင်ပြရန်မရှိပါ။

၄၁


**အခန်း(၁၀)**

**အထွေထွေ**

၅၀။ အခြားတင်ပြလိုသောအချက်များ။ တင်ပြရန်မရှိပါ။

**နိဂုံး**

၅၁။ လင်းခေးမြို့နယ်၏ ဒေသဆိုင်ရာ အချက်အလက်များကို ဌာနဆိုင်ရာများမှ ပေးပို့သော အချက်အလက်များ၊ ဒေသဆိုင်ရာအချက်အလက်စာစောင်များ၊ မှတ်တမ်းများအပေါ်တွင် အခြေခံလျက်အကျဉ်းချုံးပြုစုထားခြင်းဖြစ်ပါသည်။ ဒေသဆိုင်ရာ အချက်အလက်များအား မှတ်တမ်းတင်စုစည်း တင်ပြခြင်းအားဖြင့် လင်းခေးမြို့နယ် တစ်ခုလုံး၏ အချက်အလက်နှင့် ဖွံ့ဖြိုးတိုးတက်မှု အခြေအနေ များကို လေ့လာသိရှိနိုင်ပြီး မိမိတို့၏လုပ်ငန်းများကို အထောက်အကူပြုမည် ဖြစ်ကြောင်း တင်ပြ အပ်ပါသည်။

  
မြို့နယ်အုပ်ချုပ်ရေးမှူး

မြို့နယ်အထွေထွေအုပ်ချုပ်ရေးဦးစီးဌာန  
လင်းခေးမြို့နယ်

ရက်စွဲ၊ ၂၀၁၉ခုနှစ်၊ စက်တင်ဘာလ(၃၀ )ရက်