

ရှမ်းပြည်နယ်

ပအိုဝ်းကိုယ်ပိုင်အုပ်ချုပ်ခွင့်ရဒေသ

မြို့နယ်အထွေထွေအုပ်ချုပ်ရေးဦးစီးဌာန

ဆီဆိုင်မြို့နယ်

ဒေသဆိုင်ရာအချက်အလက်များ

ရက်စွဲ၊ ၂၀၁၉ ခုနှစ်၊ စက်တင်ဘာလ ၃၀ ရက်

မာတိကာ

စဉ်	အကြောင်းအရာ	စာမျက်နှာ	
		မှ	ထိ
	မြေပုံ		
	<b>အခန်း(၁)၊ နိဒါန်းနှင့်ဒေသသမိုင်း</b>		
၁။	နိဒါန်း	၁	-
၂။	ဒေသသမိုင်းအကျဉ်း	၁	၂
	<b>အခန်း(၂)၊ ပထဝီဝင်အနေအထား</b>		
၃။	တည်နေရာနှင့်အကျယ်အဝန်း	၂	၃
၄။	နယ်နိမိတ်	၃	-
၅။	မြေမျက်နှာသွင်ပြင်	၃	-
၆။	ရေဆင်း	၃	-
၇။	ပင်လယ်ရေမျက်နှာပြင်အထက်အမြင့်	၃	-
	<b>အခန်း(၃) ရာသီဥတုနှင့်သဘာဝပတ်ဝန်းကျင်</b>		
၈။	ရာသီဥတု	၄	-
၉။	သဘာဝပေါက်ပင်	၄	-
၁၀။	တောရိုင်းတိရစ္ဆာန်များ	၄	-
၁၁။	သဘာဝပတ်ဝန်းကျင်လက်ရှိအခြေအနေ	၄	-
၁၂။	သဘာဝပတ်ဝန်းကျင်ထိန်းသိမ်းရေးလုပ်ငန်းများ	၄	-
၁၃။	သဘာဝဘေးအန္တရာယ်ကျရောက်မှု	၅	-
	<b>အခန်း(၄) လူဦးရေဆိုင်ရာအချက်အလက်များ</b>		
၁၄။	နေထိုင်သည့် တိုင်းရင်းသားလူမျိုးစုများ	၅	-
၁၅။	အိမ်ခြေအိမ်ထောင်စုနှင့်လူဦးရေ (က)အိမ်ခြေ/အိမ်ထောင်စု (ခ)လူဦးရေ	၆	-
၁၆။	လူဦးရေတိုးနှုန်းနှင့် ကျား/မ အချိုး (က)လူဦးရေတိုးနှုန်းနှင့် ကျား/မ အချိုး (ခ)မွေးဖွား၊ သေဆုံး၊ ပြောင်းဝင်/ပြောင်းထွက် လူဦးရေ	၆	-
၁၇။	ကိုးကွယ်သည့်ဘာသာ	၇	-
၁၈။	နိုင်ငံခြားသားများနေထိုင်မှု	၇	-
	<b>အခန်း(၅) အုပ်ချုပ်ရေးဆိုင်ရာအချက်အလက်များ</b>		
၁၉။	အုပ်ချုပ်ရေးနယ်မြေဖွဲ့စည်းမှု	၇	-

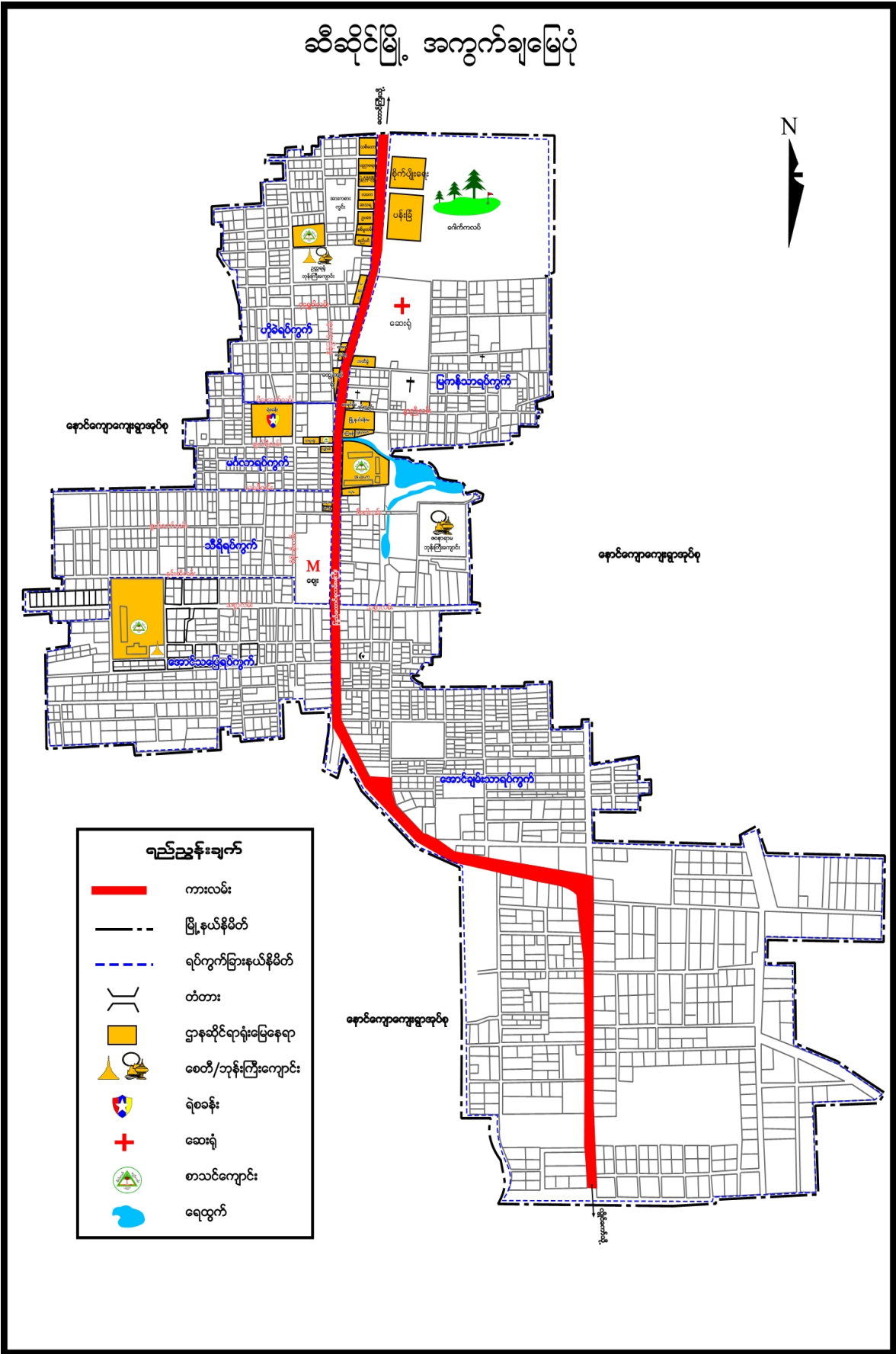
စဉ်	အကြောင်းအရာ	စာမျက်နှာ	
		မှ	ထိ
၂၀။	ရွေးကောက်ပွဲဆိုင်ရာကိစ္စရပ်များ (က)မြို့နယ်ရွေးကောက်ပွဲကော်မရှင်အဖွဲ့ခွဲ/အဖွဲ့ဝင်များ (ခ)ဆန္ဒမဲပေးပိုင်ခွင့်ရှိသူဦးရေ (ဂ)နိုင်ငံရေးပါတီများ (ဃ)ရွေးချယ်ခံရသောလွှတ်တော်ကိုယ်စားလှယ်များ	၈	၉
	<b>အခန်း(၆)၊ စီးပွားရေးဆိုင်ရာအချက်အလက်များ</b>		
၂၁။	စီးပွားရေးဆိုင်ရာ ခြုံငုံသုံးသပ်ချက်	၉	-
၂၂။	မြေအသုံးချမှု	၁၀	-
၂၃။	ဆည်မြောင်းတာဝန်များနှင့်ဆည်ရေသောက်ဧရိယာ (က) ကိုယ့်အားကိုယ်ကိုးဆည်များ (ခ)မြစ်ရေတင်စီမံကိန်းများ (ဂ)တာဝန်များ/ရေထိန်းတံခါးများ	၁၁	-
၂၄။	စိုက်ပျိုးရေးလုပ်ငန်း (က)အဓိကသီးနှံ(၁၀)မျိုး စိုက်ပျိုးထုတ်လုပ်မှု (ခ)နှစ်ရှည်သီးနှံစိုက်ပျိုးမှု အခြေအနေ (ဂ)အခြားဈေးကွက်ဝင်သီးနှံများ စိုက်ပျိုးထုတ်လုပ်မှု (ဃ)လယ်ယာသုံး စက်ကိရိယာသုံးစွဲမှုအခြေအနေ (င)လယ်ယာသုံး ထယ်၊ ထွန် နှင့် ကျွဲ၊ နွားကောင်ရေ (စ)ဒေသတွင်း ဆန်ဖူလုံမှုရာခိုင်နှုန်း (ဆ)ဒေသတွင်း ဆီဖူလုံမှုရာခိုင်နှုန်း	၁၂	၁၄
၂၅။	မွေးမြူရေးလုပ်ငန်း (က)မွေးမြူရေးဇုန်များ (ခ)မြို့နယ်မွေးမြူရေး(ကောင်ရေ) (ဂ)မြို့နယ်အသားတင်ထုတ်လုပ်မှု(ပိဿာ) (ဃ)မြို့နယ်ကြက်/ဘဲ/ငှက် ၂ ထုတ်လုပ်မှု (လုံး) (င)နို့ထွက်ပစ္စည်းထုတ်လုပ်မှု (စ)မြို့နယ် ငါး/ပုစွန် မွေးမြူမှုအခြေအနေ (ဆ)ရေချို၊ ရေငန်ငါးဖမ်းလုပ်ငန်းမှ အသားထုတ်လုပ်မှု	၁၄	၁၅
၂၆။	စက်မှုလက်မှုလုပ်ငန်း (က)စက်မှုဇုန်များ (ခ)မြို့နယ်ရှိစက်ရုံများ (ဂ)မြို့နယ်ရှိအလုပ်ရုံများ (ဃ)အိမ်တွင်း စက်မှုလက်မှုလုပ်ငန်းများ	၁၅	-

စဉ်	အကြောင်းအရာ	စာမျက်နှာ	
		မှ	ထိ
၂၇။	သစ်တောလုပ်ငန်းဆောင်ရွက်မှုအခြေအနေ (က)သစ်တာများ (ခ)စီးပွားဖြစ်သစ်တောစိုက်ခင်း (ဂ)သစ်ထုတ်လုပ်မှု (ဃ)သစ်တောထွက်ပစ္စည်းများ	၁၅	၁၆
၂၈။	တွင်းထွက်ပစ္စည်းထုတ်လုပ်မှုလုပ်ငန်း (က)ဓာတ်သတ္တုတူးဖော်ထုတ်လုပ်မှု (ခ)ကျောက်မျက်တူးဖော်ထုတ်လုပ်မှု	၁၆	-
၂၉။	စွမ်းအင်နှင့်လျှပ်စစ်ကဏ္ဍ (က)ဓာတ်ဆီ/ဒီဇယ် အရောင်းဆိုင်များ (ခ)သဘာဝဓါတ်ငွေ့ အရောင်းဆိုင်များ	၁၆	၁၇
၃၀။	ပို့ဆောင်ရေးနှင့်လမ်းပန်းဆက်သွယ်ရေးလုပ်ငန်း (က)လေကြောင်းလမ်း (ခ)ရေကြောင်းလမ်း (ဂ)ရထားလမ်းနှင့်ဘူတာရုံများ (ဃ)ကားဂိတ်များ	၁၇	၁၈
၃၁။	လမ်းဦးစီးဌာနမှ လုပ်ငန်းများ (က)ကားလမ်းများ (ခ)မြို့နယ်ချင်းဆက်လမ်းများ (ဂ)တံတားများ (ဃ)လမ်း၊ တံတားသုံးစက်ကိရိယာများ (င)လမ်း၊ တံတား အသုံးပြုခကောက်ခံသည့်လုပ်ငန်း	၁၈	၁၉
၃၂။	ဟိုတယ်နှင့်ခရီးသွားလုပ်ငန်း (က)ဟိုတယ်၊ မိုတယ်၊ အင်း၊ တည်းခိုခန်း (ခ)ကမ်းခြေ/အပန်းဖြေနေရာ	၁၉	-
၃၃။	သမဝါယမအသင်းများ	၂၀	-
၃၄။	စီးပွားရေးဆိုင်ရာ အခြေခံအဆောက်အအုံများ (က)ကုမ္ပဏီ၊ ကုန်စည်ခိုင်၊ ပွဲရုံ၊ ဈေးနှင့်ကုန်တိုက်များ (ခ)ဘဏ်များ (ဂ)စတိုးဆိုင်နှင့်အရောင်းဆိုင်များ	၂၀	၂၂
၃၅။	စည်ပင်သာယာရေးလုပ်ငန်းများ (က)ဈေးလုပ်ငန်း (ခ)သောက်သုံးရေရရှိရေးလုပ်ငန်း (ဂ)သန့်ရှင်းရေးလုပ်ငန်း	၂၂	၂၃


စဉ်	အကြောင်းအရာ	စာမျက်နှာ	
		မှ	ထိ
	(ဃ)လမ်း၊ တံတားလုပ်ငန်း	၂၃	-
၃၆။	ပုံနှိပ်လုပ်ငန်းနှင့်မီဒီယာလုပ်ငန်းများ (က)ပုံနှိပ်လုပ်ငန်းနှင့်တေးသံသွင်း၊ ဗွီဒီယို (ခ)မီဒီယာလုပ်ငန်းများ	၂၄	-
၃၇။	ပြည်တွင်းအသားတင်ထုတ်လုပ်မှုနှင့်ဝန်ဆောင်မှုတန်ဖိုး	၂၄	-
၃၈။	လူတစ်ဦးချင်းဝင်ငွေ	၂၅	-
၃၉။	အသက်မွေးဝမ်းကြောင်းလုပ်ငန်းအလိုက်အလုပ်လုပ်သူဦးရေ	၂၅	-
၄၀။	အလုပ်လုပ်နိုင်သူဦးရေနှင့် အလုပ်လက်မဲ့ဦးရေ	၂၅	-
	<b>အခန်း(၇) လူမှုရေးဆိုင်ရာအချက်အလက်များ</b>		
၄၁။	ပညာရေးကဏ္ဍ (က)အဆင့်မြင့်ပညာ (ခ)အခြေခံပညာ (ဂ)မူလတန်းကြိုကျောင်း (ဃ)ဘုန်းတော်ကြီးသင် ပညာရေးကျောင်း (င)ကျောင်းနေအရွယ်ကလေးများ ကျောင်းအပ်နှံမှု (စ)တက္ကသိုလ်ဝင်တန်းအောင်မြင်မှု (ဆ)စာတတ်မြောက်မှုရာခိုင်နှုန်း (ဇ)သင်ကြားမှု/သင်ယူမှု အထောက်အကူပြုစာသင်ခန်းများ ဖွင့်လှစ်နိုင်မှု (ဈ)စာကြည့်တိုက်များ ဖွင့်လှစ်နိုင်မှု	၂၅	၂၉
၄၂။	ကျန်းမာရေးကဏ္ဍ (က)ဆေးရုံများ (ခ)ဆေးပေးခန်းများ (ဂ)ကျေးလက်ကျန်းမာရေးဌာန/ဌာနခွဲများ (ဃ)ကျန်းမာရေးစောင့်ရှောက်မှု (င)ဒေသတွင်း အများဆုံးဖြစ်တတ်သော ရောဂါများ (စ)HIV/AIDS ရောဂါဖြစ်ပွား/သေဆုံးဦးရေ (ဆ)ကျန်းမာရေးဆိုင်ရာ အညွှန်းကိန်းများ	၂၉	၃၁
၄၃။	လူမှုရေးအသင်းအဖွဲ့များ (က)INGO (ခ)NGO(ဦးရေ) (ဂ)အသင်းအဖွဲ့များ	၃၁	၃၂

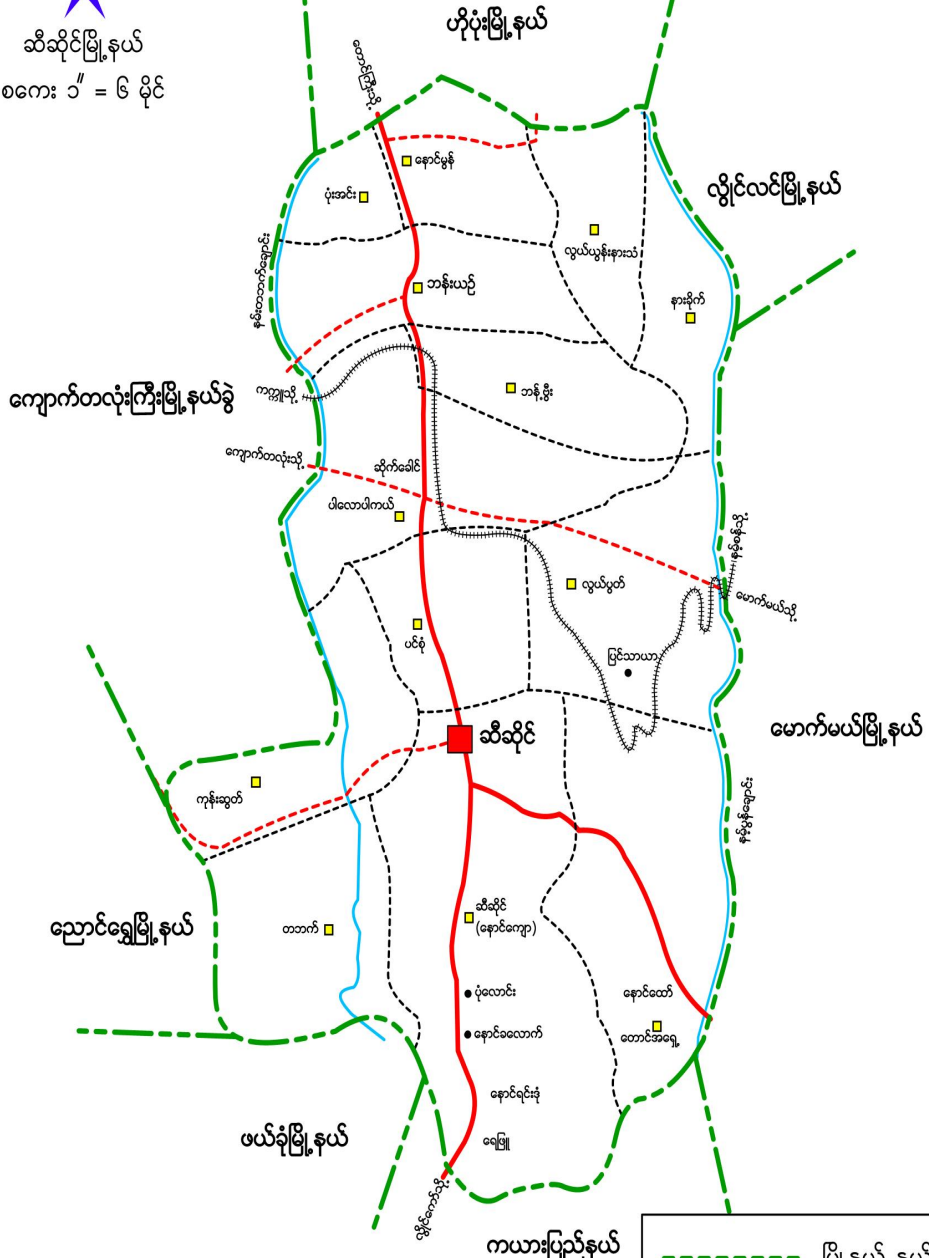
စဉ်	အကြောင်းအရာ	စာမျက်နှာ	
		မှ	ထိ
၄၄။	အားကစားနှင့်ဖျော်ဖြေရေးလုပ်ငန်းများ	၃၂	-
	<b>အခန်း(၈)</b> <b>ဘာသာရေးဆိုင်ရာအချက်အလက်များ</b>		
၄၅။	ဗုဒ္ဓဘာသာဆိုင်ရာ အဆောက်အဦများနှင့် သာသနာဝင်ပုဂ္ဂိုလ်များ (က)သာသနိက အဆောက်အဦများ (ခ)ရဟန်းသံဃာနှင့် သီလရှင်များ (ဂ)ထင်ရှားသည့် ဘုရား စေတီ၊ ပုထိုးများ (ဃ)ထင်ရှားသည့် ဘုန်းတော်ကြီးကျောင်းများ	၃၂	၃၃
၄၆။	အခြားဘာသာရေးအဆောက်အဦများ	၃၃	-
၄၇။	သမိုင်းဝင်ထင်ရှားသော အဆောက်အဦနှင့်နေရာများ	၃၃	-
	<b>အခန်း(၉)</b> <b>ဒေသဖွံ့ဖြိုးရေးဆိုင်ရာအချက်အလက်များ</b>		
၄၈။	ဒေသဖွံ့ဖြိုးရေးလုပ်ငန်းများဆောင်ရွက်နိုင်မှုအခြေအနေ (က)ကျေးလက်ဒေသဖွံ့ဖြိုးတိုးတက်ရေးဦးစီးဌာနမှ ဆောင်ရွက်သည့်လုပ်ငန်းများ (ခ)အစိုးရနှင့်ပြည်သူ့ဆောင်ရွက်သည့် ဒေသဖွံ့ဖြိုးရေးလုပ်ငန်းများ	၃၄	၃၈
၄၉။	မြို့ပြစီမံကိန်း(Town Plan )နှစ်(၃၀)အတွက်မြေအသုံးချမှုဆိုင်ရာလျာထားမှု	၃၈	-
	<b>အခန်း(၁၀)</b> <b>အထွေထွေ</b>		
၅၀။	အခြားတင်ပြလိုသောအချက်များ	၃၈	-
၅၁။	နိဂုံး	၃၉	-






# ဆီဆိုင်မြို့ အကွက်ချမြေပုံ



# ဆီဆိုင်မြို့နယ် အခြေပြမြေပုံ

N  
  
 ဆီဆိုင်မြို့နယ်  
 စကေး ၁" = ၆ မိုင်



	မြို့နယ် နယ်နိမိတ်
	မြို့
	ကားလမ်း
	ရထားလမ်း
	ချောင်း/မြောင်း



ဆီဆိုင်မြို့နယ်ဒေသဆိုင်ရာအချက်အလက်များ

အခန်း(၁)

နိဒါန်းနှင့်ဒေသသမိုင်း

နိဒါန်း

၁။ အထွေထွေအုပ်ချုပ်ရေးဦးစီးဌာနသည် ပြည်ထောင်စုအစိုးရအဖွဲ့ရုံးဝန်ကြီးဌာန အောက်ရှိဌာန တစ်ခုဖြစ်ပြီး တရားဥပဒေစိုးမိုးရေး၊ ရပ်ရွာအေးချမ်းသာယာရေး၊ နိုင်ငံတော်အစိုးရ၏ မူဝါဒများအကောင် အထည်ဖော်ရေး၊ ကောင်းမွန်သော အုပ်ချုပ်ရေးစနစ်ဖော်ဆောင်ရေးနှင့် ပြည်သူ့ဗဟိုပြုဒေသ ဖွံ့ဖြိုးရေးလုပ်ငန်းများ ဆောင်ရွက်ရေးဟူသော ရည်မှန်းချက်တာဝန်များကို အောင်မြင်အောင် ဆောင်ရွက်လျက်ရှိပါသည်။ အထွေထွေအုပ်ချုပ်ရေး ဦးစီးဌာနတွင် တာဝန်ထမ်းဆောင်ကြသည့် အဆင့်ဆင့်သော အရာထမ်း၊ အမှုထမ်း များသည် ရုံးချုပ်အဆင့်မှ အောက်ခြေ ရပ်ကွက်/ကျေးရွာအုပ်စု အဆင့်အထိ အထွေထွေအုပ်ချုပ်ရေး ဦးစီး ဌာနရုံး အသီးသီးတွင် တာဝန် ထမ်းဆောင်ကြရပြီး နိုင်ငံတော်အုပ်ချုပ်ရေး ယန္တရားချောမွေ့စွာ လည်ပတ်ရေး တွင် ပါဝင်ဆောင်ရွက်ခြင်း၊ ဝန်ကြီးဌာန၏ ရည်မှန်းချက်တာဝန်များ၊ အခြား ဝန်ကြီးဌာနမှ ပေးအပ်သော တာဝန် များနှင့် ဒေသဆိုင်ရာအစိုးရ အဖွဲ့များမှ ပေးအပ်သောလုပ်ငန်း တာဝန်များကို ကျေပွန်စွာ ထမ်းဆောင် နေကြရသည်ဖြစ်ရာ ဒေသဆိုင်ရာ အချက်အလက်များ ပြုစုထားရှိခြင်းသည် များစွာ အရေးပါလာပါသည်။ ဒေသဆိုင်ရာ အချက်အလက်များပြုစုခြင်းဖြင့် မိမိတို့၏ လုပ်ငန်းဆောင်ရွက်ရာတွင် အထောက်အကူပြု သကဲ့သို့ အကြီးအကဲများ နယ်မြေသို့ ကွင်းဆင်း ရာတွင် နယ်မြေ၏ အချက်အလက်များကို လွယ်ကူစွာ သိရှိ နိုင်မည် ဖြစ်ပါသည်။ ဤစာအုပ်သည် ဆီဆိုင်မြို့နယ်၏ ဒေသဆိုင်ရာအချက်အလက်များ ( ၂၀၁၉ခုနှစ်၊ စက်တင်ဘာ လကုန်ထိ အခြေအနေ)ကို သက်ဆိုင်ရာဌာန အသီးသီးမှ ပေးပို့သောကိန်းဂဏန်း များနှင့်အညီ ပြုစု တင်ပြထားခြင်းဖြစ်ပါသည်။

ဒေသသမိုင်းအကျဉ်း

၂။ ဆီဆိုင်မြို့နယ်သည် ရှေးမြန်မာမင်းလက်ထက်ကပင် သုဝဏ္ဏဘုံမိ ခေါ်သွင်ခဲ့သော သထုံမြို့မှ ပြောင်းရွှေ့လာကြသော ပအိုဝ်းလူမျိုးများသည် အုပ်စု(၉)အုပ်စုခွဲ၍ ရှမ်းကုန်းမြေမြင့်သို့ တက်လာကြရာ တစ်အုပ်စုသည် ရှမ်းပြည်နယ်တောင်ပိုင်းသို့ ရောက်ရှိလာကာ အိုးအိမ်ထူထောင် နေထိုင်ကြရာမှ ဆီဆိုင် မြို့နယ် ယခုထမ့်ဆိုင်းရွာနေရာတွင် စတင်ပြီး ခွန်စံဦးဆိုသူ ပအိုဝ်းအမျိုးသားအား ရပ်ရွာ အကြီးအကဲ ခန့်အပ်ကာ အခြေချနေထိုင်ခဲ့ ကြသည်။

ဦးခွန်စံဦး၏ညီ ခွန်မြအောင်သည် အစ်ကိုဖြစ်သူနှင့် မသင့်မြတ် ရာမှ ယခုလွယ်ပွတ်ရွာသို့ ခွဲထွက် လာပြီး ပြောင်းရွှေ့နေထိုင်ခဲ့ကြောင်း သက္ကရာဇ် ၁၀၅၈ ခုနှစ်တွင် ခွန်မြအောင်၏သား ခွန်မောင်နိုင်သည် ယခု ကောင်းဝိန်းရွာတည်နေရာ၌ ရွှေ့ပြောင်းနေထိုင်ခဲ့ကြောင်း၊ ခွန်မောင်နိုင်၏ သား ခွန်မောင်တာ လက်ထက် တွင် ယခုဆီဆိုင်မြို့တည်နေရာသို့ ခွဲထွက် လာပြီး သထုံပေးအမည်ဖြင့် ရွာတည်၍ နေထိုင်ခဲ့ကြောင်း သိရှိ ရပါသည်။ ခွန်မောင်တာ၏သား ခွန်ပတ်လက်ထက်တွင် သထုံပေးအမည်မှ ဆီဆိုင် တန် အမည်ခံ၍ ကောဇာ သက္ကရာဇ် ၁၁၀၃ ခုနှစ်မှ ၁၁၄၃ ခုနှစ်အထိ အုပ်ချုပ်ခဲ့ပြီး ၁၁၄၃ ခုနှစ်မှစ၍ စော်ဘွားကြီးခွန်လောက ဆက်လက် အုပ်ချုပ်ခဲ့ပြီးနောက် နယ်မြေအုပ်ချုပ်ရေးနှင့် အမျိုးသားသနာ ထွန်းကား ရေးကို ဆောင်ရွက် ခဲ့ကြောင်း လေ့လာသိရှိရပါသည်။

ယင်းကာလအချို့တွင် မြန်မာနိုင်ငံ၌ သက်ဦးဆံပိုင်ဘုရင်များ အုပ်စိုးစဉ်ကာလဖြစ်ရာ ကုန်းဘောင် မင်းဆက် မင်းတုန်းမင်းတရားကြီး လက်ထက်၌ သထုံပေးဆီဆိုင်တွင် ခွန်အိုးဆိုသူအား ငွေခွန်မှူးကြီးအဖြစ် ရာထူးခန့်အပ် အုပ်ချုပ်စေခဲ့ကြောင်း သက္ကရာဇ် ၁၂၃၁ ခုနှစ် ဝါခေါင် လပြည့်ကျော်(၉)ရက်နေ့မှစ၍ ၁၂၆၈ ခုနှစ်ထိ နှစ်(၃၀)ကျော် အုပ်ချုပ်ခဲ့ သည်ဟု သိရှိရသည်။ ထိုစဉ်က အုပ်ချုပ်သူငွေခွန်မှူးများကို စော်ဘွား စစ်ဖာလုံဟု ခေါ်ဝေါ်လာခဲ့ရာမှ စစ်ခွန်အိုးကွယ်လွန်သော် ယင်း၏ ဒုတိယ မြောက်သား စစ်ခွန်စိမ်းက သက္ကရာဇ် ၁၂၆၉ မှ ၁၂၈၆ ထိ (၁၇)နှစ်ကြာ ဆက်လက်အုပ်ချုပ်ခဲ့သည်။ စစ်ခွန်စိမ်းသည် ခရာဇ်သက္ကရာဇ် ၁၉၁၄ မှ ၁၉၁၈ ထိ စစ်တပ်တွင် အမှုထမ်းဆောင်ခဲ့ရာ အစိုးရမှ တီတီအမ်ဘွဲ့ကို ပေးအပ်ခဲ့ခြင်းခံရကြောင်း လေ့လာသိရှိခဲ့ရသည်။

၁၉၂၄ ခုနှစ်တွင် စစ်ခွန်စိမ်းကွန်လွန်သော် စစ်ခွန်စိမ်း၏သား စစ်ခွန်ကြည်က ဖခင်၏ အရိပ်အရာကို ၁၉၂၅ မှ ၁၉၃၈ ထိ ဆက်လက် အုပ်ချုပ်ခဲ့သည်။ ဆီဆိုင်မြို့နယ်ဟု မပေါ်ပေါက်မှီ အချိန်က ဘန်းယဉ်၊ နောင်မွန်၊ ဆီဆိုင်ဟူ၍ (၃)နယ်ခွဲပြီး ငွေခွန်မှူးအဆင့်အတန်းထားရှိကာ အုပ်ချုပ်ခဲ့သည်။ သက္ကရာဇ် ၁၉၄၃ခုနှစ်တွင် အင်္ဂလိပ်အစိုးရအုပ်ချုပ်နေစဉ် ယခုဆီဆိုင်တည်ရှိသည့် စေတီတည်ဆောက်ပြီးနောက် တဖြည်းဖြည်း စည်းကားလာပြီး မြို့အဖြစ် တည်ရှိလာခဲ့ခြင်းဖြစ်သည်။

ယင်းမတိုင်မှီ ကာလ၌ ညောင်ရွှေစော်ဘွား လက်ထက်တွင် ညောင်ရွှေစော်ဘွား လက်အောက်ခံ မြို့စားအုပ်ချုပ်သည့် နယ်မြေအဆင့် သာရှိသည်။ ၁၉၅၉ ခုနှစ် ဧပြီလ( ၂၉ ) ရက်နေ့တွင် ရှမ်းပြည်နယ်ရှိ စော်ဘွားများ အာဏာစွန့်ပြီးနောက် ဆီဆိုင်မြို့နယ်တစ်ခုအဖြစ် သတ်မှတ် ပြီး တိုက်နယ်(၁၃)ခုထား၍ အုပ်ချုပ်ရေးနယ်မြေအဖြစ် သတ်မှတ်ခဲ့သည်။

ဆီဆိုင်မြို့နယ်အား ပြည်ထဲရေးနှင့် သာသနာရေးဝန်ကြီးဌာန၏ ( ၇-၇-၁၉၇၂ )ရက်စွဲပါ အမိန့် ကြော်ငြာစာအရ ရပ်ကွက်(၆)ရပ်ကွက်ကို စုစည်း၍ ဆီဆိုင်မြို့အဖြစ်လည်းကောင်း၊ ကျေးရွာအုပ်စု(၁၃) အုပ်စုအား ကျေးရွာအုပ်စုအဖြစ်လည်းကောင်း သတ်မှတ်ဖွဲ့စည်းခဲ့သည်။

**အခန်း( ၂ )**

**ပထဝီဝင် အနေအထား**

**တည်နေရာနှင့်အကျယ်အဝန်း**

၃။ ဆီဆိုင်မြို့နယ်သည် မြောက်လတ္တီတွဒ်၂၀ ဒီဂရီ ၀၇ မိနစ် ၀၀ စက္ကန့်နှင့် ၂၀ ဒီဂရီ ၀၉ မိနစ်၊ ၀၀ စက္ကန့် အကြား အရှေ့လောင်ဂျီတွဒ် ၉၇ ဒီဂရီ ၁၃ မိနစ် ၀၀ စက္ကန့်နှင့် ၉၇ ဒီဂရီ ၁၄ မိနစ်၊ ၀၀ စက္ကန့် အကြားတွင် တည်ရှိပါသည်။ အရှေ့မှအနောက်သို့(၂၁)မိုင်နှင့် တောင်မှမြောက်သို့(၄၆)မိုင် ရှည်လျားပါသည်။ ဆီဆိုင် မြို့နယ် နှင့်မြို့တို့၏ ဧရိယာစတုရန်းမိုင် မှာအောက်ပါအတိုင်းဖြစ်ပါသည်-

စဉ်	မြို့နယ်/မြို့	မြို့ဧရိယာ စတုရန်းမိုင်	ကျေးရွာအုပ်စု ဧရိယာစတုရန်းမိုင်	မြို့နယ်ဧရိယာ စတုရန်းမိုင်
	ဆီဆိုင်မြို့နယ်			
၁	ဟိုခဲရပ်ကွက်	၀.၀၅	-	၀.၀၅
၂	မင်္ဂလာရပ်ကွက်	၀.၀၃	-	၀.၀၃
၃	သီရိရပ်ကွက်	၀.၀၃	-	၀.၀၃
၄	အောင်သပြေရပ်ကွက်	၀.၀၂	-	၀.၀၂

စဉ်	မြို့နယ်/မြို့	မြို့ဧရိယာ စတုရန်းမိုင်	ကျေးရွာအုပ်စု ဧရိယာစတုရန်းမိုင်	မြို့နယ်ဧရိယာ စတုရန်းမိုင်
၅	အောင်ချမ်းသာရပ်ကွက်	၀.၀၄	-	၀.၀၄
၆	မြကန်သာရပ်ကွက်	၀.၀၈	-	၀.၀၈
၇	နောင်ကျေးကျေးရွာအုပ်စု	-	၁၅၀.၈၁	၁၅၀.၈၁
၈	တဘက်ကျေးရွာအုပ်စု	-	၈၆.၆၉	၈၆.၆၉
၉	ကုန်းဆွတ်ကျေးရွာအုပ်စု	-	၃၈.၆၃	၃၈.၆၃
၁၀	ပင်စုံကျေးရွာအုပ်စု	-	၄၅.၃၈	၄၅.၃၈
၁၁	တောင်ရှေ့ကျေးရွာအုပ်စု	-	၇၉.၉၇	၇၉.၉၇
၁၂	လွယ်ပွတ်ကျေးရွာအုပ်စု	-	၁၁၀.၀၉	၁၁၀.၀၉
၁၃	ပါလောပါကယ်အုပ်စု	-	၁၀၇.၅၂	၁၀၇.၅၂
၁၄	နားသံကျေးရွာအုပ်စု	-	၂၄.၂၇	၂၄.၂၇
၁၅	နားခိုက်ကျေးရွာအုပ်စု	-	၇၀.၈၁	၇၀.၈၁
၁၆	ဘန်ဗွီးကျေးရွာအုပ်စု	-	၃၀.၅၈	၃၀.၅၈
၁၇	ဘန်းယဉ်ကျေးရွာအုပ်စု	-	၂၇.၅၉	၂၇.၅၉
၁၈	နောင်မွန်ကျေးရွာအုပ်စု	-	၁၁.၃၃	၁၁.၃၃
၁၉	ပုံးအင်းကျေးရွာအုပ်စု	-	၇.၀၈	၇.၀၈
မြို့နယ်ချုပ်		၀.၂၅	၇၉၀.၇၅	၇၉၁

**နယ်နိမိတ်**

၄။ ဆီဆိုင်မြို့နယ်၏ မြောက်ဘက်တွင် ဟိုပုံးမြို့နယ်၊ အရှေ့ဘက် တွင် မောက်မယ်မြို့နယ်၊ တောင်ဘက်တွင် ကယားပြည်နယ်၊ လွိုင်ကော် မြို့နယ်နှင့် ထိစပ်လျက်ရှိပါသည်။ အနောက်ဘက်တွင် ဖယ်ခုံမြို့နယ်၊ ညောင်ရွှေ မြို့နယ် ၊ တောင်ကြီးမြို့နယ် တို့နှင့် နယ်နိမိတ်ချင်း ထိစပ် လျက်ရှိပါသည်။

**မြေမျက်နှာသွင်ပြင်**

၅။ ဆီဆိုင်မြို့နယ်၏ အရှေ့၊ အနောက်၊ တောင်၊ မြောက် တောင်တန်း များဝန်းရံလျက် ရှိပါသည်။မြေပြင်အခြေအနေမှာ တောင်ကုန်း တောင်တန်း များဖြစ်ပြီး မြေပြန့်နည်းပါးသည်။

**ရေဆင်း**

၆။ ဆီဆိုင်မြို့နယ်တွင်နမ့်တဘက်ချောင်းသာရှိပြီး ဟိုပုံးမြို့နယ်မှ ဆီဆိုင် မြို့နယ်ကိုဖြတ်၍ ဖယ်ခုံ မြို့နယ်အတွင်းရှိ မိုးမြဲဆည်သို့ စီးဝင်ပါသည်။

**ပင်လယ်ရေမျက်နှာပြင်အထက်အမြင့်**

၇။ ဆီဆိုင်မြို့နယ်သည် ပင်လယ်ရေမျက်နှာပြင် အထက်အမြင့် (၃၂၀၁)ပေ အထက်တွင် တည်ရှိ ပါ သည်။

**အခန်း(၃)**

**ရာသီဥတုနှင့် သဘာဝပတ်ဝန်းကျင်**

**ရာသီဥတု**

၈။ ဆီဆိုင်မြို့နယ်သည် ပူအိုက်စွတ်စိုသောရာသီဥတုရှိပြီး၊ အမြင့်ဆုံး အပူချိန်(၃၄)ဒီဂရီစင်တီဂရိတ်နှင့် အနိမ့်ဆုံးအပူချိန်(၁၅)ဒီဂရီစင်တီဂရိတ် ဖြစ်ပါသည်။ နှစ်အလိုက်ဖြစ်ပေါ်ခဲ့သော မိုးရေချိန်နှင့် အပူချိန်မှာ အောက်ဖော်ပြပါ အတိုင်းဖြစ်ပါသည်-

စဉ်	ခုနှစ်	မိုးရေချိန်		အပူချိန်	
		မိုးရွာရက်	စုစုပေါင်း မိုးရေချိန် (လက်မ)	နွေရာသီ ( C )	ဆောင်းရာသီ ( C )
				အမြင့်ဆုံး	အနိမ့်ဆုံး
၁	၂၀၁၅	၇၉	၅၆.၃၂	၃၂	၁၅
၂	၂၀၁၆	၇၉	၆၀.၇၈	၃၂	၁၅
၃	၂၀၁၇	၁၁၈	၇၂.၃၄	၃၂	၁၅
၄	၂၀၁၈	၉၆	၆၁.၀၆	၃၃	၁၇
၅	၂၀၁၉	၃၃	၁၅.၃၂	၃၄	၁၈

**သဘာဝပေါက်ပင်များ**

၉။ ဆီဆိုင်မြို့နယ်အတွင်း ပေါက်ရောက်သည့် သဘာဝပေါက်ပင်များ မှာ အင်၊ သစ်ယာ၊ အင်ကြင်း၊ သပြေ၊ ထောက်ကြွံ၊ ကျွန်း၊ သစ်ယား၊ ဂေါ်၊ ပျဉ်းကတိုး၊ စကားဝါ ၊ သဒီ အပင်များဖြစ်ပါသည်။

**တောရိုင်းတိရစ္ဆာန်များ**

၁၀။ ဆီဆိုင်မြို့နယ်အတွင်းရှိ တောရိုင်းတိရစ္ဆာန်များမှာ ဂျို၊ ယုန်၊ တောကြက် တို့ဖြစ်ပါသည်။

**သဘာဝပတ်ဝန်းကျင်လက်ရှိအခြေအနေ**

၁၁။ ဆီဆိုင်မြို့နယ်၏ လက်ရှိသဘာဝပတ်ဝန်းကျင် အခြေအနေမှာ သစ်တောဖုံးလွှမ်းမှု(၂၈.၀၈%)ရှိပြီး ကြိုးပြင်ကာကွယ်တော ဖုံးလွှမ်းမှုမှာ( ၂၃.၄၆ %)ရှိပါသည်။

**သဘာဝပတ်ဝန်းကျင်ထိန်းသိမ်းရေးလုပ်ငန်းများ**

၁၂။ ဆီဆိုင်မြို့နယ်သည် သဘာဝပတ်ဝန်းကျင် ထိန်းသိမ်းရေးလုပ်ငန်း များအတွက် ကြိုးဝိုင်းတော ( ၈၁၆၃၁.၆၅ )ဧက၊ ကြိုးပြင်တော( ၅၉၀၈၄.၁၅ )ဧက ထိန်းသိမ်းလျက်ရှိပါသည်။

သဘာဝဘေးအန္တရာယ်ကျရောက်မှု

၁၃။ ဆီဆိုင်မြို့နယ်သည် တောင်ပေါ်ဒေသအတွင်းတွင် တည်ရှိသဖြင့် မုန်တိုင်းဘေးအန္တရာယ် ကျရောက် လေ့ရှိပါသည်။ ဆီဆိုင်မြို့နယ်အတွင်း သဘာဝဘေးအန္တရာယ် ကျရောက်မှုမှာ မုန်တိုင်းဘေး( ၃ )ကြိမ် ရင်ဆိုင် ကြုံတွေ့ ခဲ့ရပြီး ပျက်စီးဆုံးရှုံးမှုမှာ အောက်ပါ အတိုင်းဖြစ်ပါသည်-

စဉ်	အမျိုးအစား	ဖြစ်ပွား ကြိမ်	သေ/ပျောက် ဦးရေ	အဆောက်အဦး ပျက်စီးမှု	ဆုံးရှုံးမှုတန်ဖိုး (ကျပ်သန်း)
၁	မုန်တိုင်းဘေး	၄	-	၃၈	၂.၉၇၉
ပေါင်း		၄	-	၃၈	၂.၉၇၉

အခန်း(၄)

လူဦးရေဆိုင်ရာအချက်အလက်များ

နေထိုင်သည့်တိုင်းရင်းသားလူမျိုးစုများ

၁၄။ ဆီဆိုင်မြို့နယ်တွင် နေထိုင်ကြသော တိုင်းရင်းသားလူမျိုးစုများမှာ အောက်ပါအတိုင်းဖြစ်ပါသည်-

စဉ်	လူမျိုး	နေထိုင်သည့် လူဦးရေ	မြို့နယ်လူဦးရေ	မြို့နယ်လူဦးရေ၏ ရာခိုင်နှုန်း
၁	ကချင်	၁၀၄	၁၄၆၅၈၃	၀.၀၇
၂	ကယား	၂၄၁	၁၄၆၅၈၃	၀.၁၆
၃	ကရင်	၂၃၃	၁၄၆၅၈၃	၀.၁၆
၄	ချင်း	၁၁၄	၁၄၆၅၈၃	၀.၀၈
၅	မွန်	၃၃	၁၄၆၅၈၃	၀.၀၂
၆	ဗမာ	၁၀၆၁၀	၁၄၆၅၈၃	၇.၂၃
၇	ရခိုင်	၉၅	၁၄၆၅၈၃	၀.၀၆
၈	ရှမ်း	၂၅၃၈၂	၁၄၆၅၈၃	၁၇.၃၁
၉	ပအိုဝ်း	၁၀၂၂၇၃	၁၄၆၅၈၃	၆၉.၇၈
၁၀	ဓနု	၃၁၈	၁၄၆၅၈၃	၀.၂၂
၁၁	ကယန်း	၁၇၈၄	၁၄၆၅၈၃	၁.၂၂
၁၂	အင်းသား	၇၅၂	၁၄၆၅၈၃	၀.၅၁
၁၃	လီဆူး	၁၃၀၃	၁၄၆၅၈၃	၀.၉၀
၁၄	လီရှော	၃	၁၄၆၅၈၃	၀.၀၀၂
၁၅	အခြား	၄	၁၄၆၅၈၃	၀.၀၀၂
	မြို့နယ်ချုပ်	၁၄၃၂၄၉	၁၄၆၅၈၃	၉၇.၇၂

အိမ်ခြေ၊ အိမ်ထောင်စု၊ လူဦးရေ

၁၅။ ဆီဆိုင်မြို့နယ်၏ ၂၀၁၉ ခုနှစ်၊ စက်တင်ဘာလ ကုန်အထိအောက်ပါအတိုင်းဖြစ်ပါသည်-

(က) အိမ်ခြေ/အိမ်ထောင်စု

စဉ်	အကြောင်းအရာ	အိမ်ခြေ	အိမ်ထောင်စု	ရပ်ကွက်	ကျေးရွာအုပ်စု	ကျေးရွာ
၁	မြို့နေ	၂၀၅၄	၂၀၇၉	၆	-	-
၂	ကျေးလက်နေ	၂၆၄၂၀	၂၇၈၈၀	-	၁၃	၃၂၂
	မြို့နယ်ချုပ်	၂၈၄၇၄	၂၉၉၅၉	၆	၁၃	၃၂၂

(ခ) လူဦးရေ

စဉ်	အကြောင်းအရာ	အသက်(၁၈)နှစ်အထက်			အသက်(၁၈)နှစ်အောက်			လူဦးရေ		
		ကျား	မ	ပေါင်း	ကျား	မ	ပေါင်း	ကျား	မ	ပေါင်း
၁	မြို့နေ	၃၂၂၀	၃၃၇၉	၆၅၉၉	၂၁၃၈	၂၁၄၁	၄၂၇၉	၅၃၅၈	၅၅၂၀	၁၀၈၇၈
၂	ကျေးလက်နေ	၃၇၆၀၃	၃၇၇၇၇	၇၅၃၈၀	၂၉၈၆၃	၃၀၄၆၂	၆၀၃၂၅	၆၇၄၆၆	၆၈၂၃၉	၁၃၅၇၀၅
	မြို့နယ်ချုပ်	၄၀၈၂၃	၄၁၁၅၆	၈၁၉၇၉	၃၂၀၀၁	၃၂၆၀၃	၆၄၆၀၄	၇၂၈၂၄	၇၃၇၅၉	၁၄၆၅၈၃

လူဦးရေတိုးနှုန်းနှင့်ကျား/မအချိုး

၁၆။ ဆီဆိုင်မြို့နယ်၏ ၂၀၁၉ ခုနှစ် လူဦးရေတိုးနှုန်း၊ ကျား၊ မ အချိုးမှာ အောက်ပါ အတိုင်းဖြစ်ပါသည်-

(က) လူဦးရေတိုးနှုန်းနှင့်ကျား/မအချိုး

စဉ်	ယခင်နှစ် လူဦးရေ	ယခုနှစ် လူဦးရေ	တိုးလာ ဦးရေ	တိုးနှုန်း	ကျား/မအချိုး		
					ကျား	မ	အချိုး
၁	၁၄၀၂၈၈	၁၄၆၅၈၃	၆၅၂၉၅	၃.၉၇	၇၂၈၂၄	၇၃၇၅၉	၉၈.၆၉

(ခ) မွေးဖွား၊ သေဆုံး၊ ပြောင်းဝင်/ပြောင်းထွက်လူဦးရေ

စဉ်	မူလ လူဦးရေ	မွေးဖွား ဦးရေ	သေဆုံး ဦးရေ	ပြောင်းဝင် ဦးရေ	ပြောင်းထွက် ဦးရေ	လက်ရှိ လူဦးရေ
၁	၁၄၀၂၈၈	၆၉၄၈	၇၄၈	၁၃၇	၄၂	၁၄၆၅၈၃

ကိုးကွယ်သည့်ဘာသာ

၁၇။ ဆီဆိုင်မြို့နယ်တွင် နေထိုင်ကြသူများ၏ ကိုးကွယ်သည့် ဘာသာအလိုက် လူဦးရေမှာ အောက်ပါ အတိုင်းဖြစ်ပါသည်-

စဉ်	မြို့နယ်	ဗုဒ္ဓဘာသာ	ခရစ်ယာန်	ဟိန္ဒူဘာသာ	အစ္စလာမ်ဘာသာ	နတ်	အခြား	ပေါင်း
၁	ဆီဆိုင်	၁၄၂၀၇၈	၂၂၆၂	၂၁၄	၂၀၂၉	-	-	၁၄၆၅၈၃
	မြို့နယ်ချုပ်	၁၄၂၀၇၈	၂၂၆၂	၂၁၄	၂၀၂၉	-	-	၁၄၆၅၈၃

နိုင်ငံခြားသားများနေထိုင်မှု

၁၈။ ဆီဆိုင်မြို့နယ်အတွင်း နိုင်ငံခြားသားများနေထိုင်သူ ဦးရေ မှာ အောက်ပါအတိုင်းဖြစ်ပါသည်-

စဉ်	နိုင်ငံခြားသားလူမျိုး	နေထိုင်ဦးရေ	မြို့နယ်လူဦးရေ	မြို့နယ်လူဦးရေ၏ ရာခိုင်နှုန်း
(က)	တရုတ်	၁၄၉၆	၁၄၆၅၈၃	၁.၀၂
(ခ)	အိန္ဒိယ	၃၉၁	၁၄၆၅၈၃	၀.၂၇
(ဂ)	ပါကစ္စတန်	၃၄၆	၁၄၆၅၈၃	၀.၂၅
(ဃ)	ဘင်္ဂလားဒေ့ရှ်	၇၃၈	၁၄၆၅၈၃	၀.၅၀
(င)	နီပေါ	၂၀၇	၁၄၆၅၈၃	၀.၁၄
(စ)	အခြား	၁၅၆	၁၄၆၅၈၃	၀.၁၁
	မြို့နယ်ချုပ်	၃၃၃၄	၁၄၆၅၈၃	၂.၂၈

အခန်း(၅)

အုပ်ချုပ်ရေးဆိုင်ရာအချက်အလက်များ

အုပ်ချုပ်ရေးနယ်မြေဖွဲ့စည်းမှု

၁၉။ ဆီဆိုင်မြို့နယ်၏ အုပ်ချုပ်ရေးနယ်မြေ ဖွဲ့စည်းမှုမှာ အောက်ပါ အတိုင်း ဖြစ်ပါသည်-

စဉ်	မြို့နယ်	မြို့	ရပ်ကွက်	ကျေးရွာအုပ်စု	ကျေးရွာ
၁	၁	၁	၆	၁၃	၃၂၂

ရွေးကောက်ပွဲဆိုင်ရာကိစ္စရပ်များ

၂၀။ ဆီဆိုင်မြို့နယ်၏ ရွေးကောက်ပွဲဆိုင်ရာ ကိစ္စရပ်များအား အောက်ပါအတိုင်း ဖော်ပြအပ်ပါသည်-

(က) မြို့နယ်ရွေးကောက်ပွဲကော်မရှင်အဖွဲ့ခွဲအဖွဲ့ဝင်စာရင်း

စဉ်	အမည်	အလုပ်အကိုင်	တာဝန်
၁	ဦးအောင်ကျော်နိုင်	ဈေးရောင်း	ဥက္ကဋ္ဌ
၂	ဦးတင်လေး	ဆံသ	အဖွဲ့ဝင်
၃	ဦးမောင်နှောင်း	ဈေးရောင်း	အဖွဲ့ဝင်
၄	ဦးမောင်ဌေး	ကျား	အဖွဲ့ဝင်
၅	ဦးနိုင်ဝင်း	ရုံးအုပ်၊ ရေကော်မတီ	အဖွဲ့ဝင်
၆	ဒေါ်အေးနွဲ့	အငြိမ်းစား	အဖွဲ့ဝင်
၇	ဦးစောမောင်ဗွေ	ထွေ/အုပ်	အဖွဲ့ဝင်
၈	ဦးအောင်ဆန်းဝင်း	လဝက	အဖွဲ့ဝင်
၉	ဒေါက်တာသန်းထွဋ်ဦး	ကျန်းမာရေး	အဖွဲ့ဝင်
၁၀	ဦးအောင်ကိုမျိုး	ဥပဒေ	အဖွဲ့ဝင်
၁၁	ဒေါ်တင်တင်အေး	ပညာရေး	အဖွဲ့ဝင်
၁၂	ဒေါ်သိန်းသိန်းနွယ်	စာရင်းရုံး	အဖွဲ့ဝင်
၁၃	ဦးကျော်ကြင်	စိုက်ပျိုးရေး	အဖွဲ့ဝင်
၁၄	ဦးဗျားရယ်	ပြန်ဆက်	အဖွဲ့ဝင်
၁၅	ဦးထန်ဒေါင့်တွန်	စည်ပင်	အဖွဲ့ဝင်
၁၆	ဒေါ်ဇင်မာဖြိုး	ကော်မရှင်	အတွင်းရေးမှူး

(ခ) ဆန္ဒမဲပေးပိုင်ခွင့်ရှိသူဦးရေ

ဆီဆိုင်မြို့နယ်၏ ၂၀၁၉ ခုနှစ်တွင် ဆန္ဒမဲပေးပိုင်ခွင့်ရှိသူ ဦးရေမှာ ကျား ( ၄၀၈၂၃ ) ဦး ၊ မ ( ၄၁၁၅၆ ) ဦး ၊ စုစုပေါင်း ( ၈၁၉၇၉ ) ဦး ရှိပါသည်။

(ဂ) နိုင်ငံရေးပါတီများ

စဉ်	ပါတီ	ဥက္ကဋ္ဌ	အတွင်းရေးမှူး	အမှုဆောင်ဦးရေ	ပါတီဝင်ဦးရေ
၁	ပြည်ခိုင်ဖြိုး	ဦးတင်မိုးအောင်	ဦးကျော်ဌေး	၁၄	စိစစ်ဆဲ
၂	ပအိုဝ်းအမျိုးသားအဖွဲ့ချုပ်	ဦးစန်းဖေ	ဦးအောင်ကျော်မြင့်	၃၉	၁၅၀၀
၃	ရှမ်းတိုင်းရင်းသားများဒီမိုကရက်တစ်	ဦးဆုပညာ	ဦးစိုင်းကော်ခမ်း	၂၅	၁၀၀



စဉ်	ပါတီ	ဥက္ကဋ္ဌ	အတွင်း ရေးမှူး	အမှု ဆောင် ဦးရေ	ပါတီဝင် ဦးရေ
၄	အမျိုးသားဒီမို ကရေစီအဖွဲ့ချုပ်	ဦးဝင်းကြည်	ဦးထင်ကျော်	၁၂	၁၇၀၀
၅	တိုင်းရင်းသားစည်း လုံးညီညွတ်ရေး	ဦးတင်စိန်	ဒေါ်နန်းအောင်	၈	၉၅
၆	လီဆူအမျိုးသား ဖွံ့ဖြိုးတိုးတက်ရေး	ဦးအောင်မြ	ဦးစိုင်းသူရိန်ထွန်း	၁၉	၅၀
၇	ပြည်ထောင်စု ပအိုဝ်းအမျိုးသား အဖွဲ့ချုပ်	ဦးခွန်သီဟစိုး	ဦးခွန်မောင်ဝင်း	၇	၁၀၀
၈	ရှမ်းတိုင်းရင်းသား များဒီမိုကရေစီ အဖွဲ့ချုပ်	ဦးစိုင်းနန္ဒာ	ဦးစိုင်းနော်ခမ်း	၂၁	၇၀၀
၉	ညီညွတ်သောဒီမို ကရက်တစ်ပါတီ	ဦးသက်တင်ထွန်း	-	-	စိစစ်ဆဲ

(ဃ) ရွေးချယ်ခံရသော လွှတ်တော်ကိုယ်စားလှယ်များ

စဉ်	လွှတ်တော်ကိုယ်စား လှယ်အမည်	ပါတီ/ တသီးပုဂ္ဂလ အမည်	လွှတ်တော် အမည်
၁	ဦးခွန်သန်းထူး	ပအိုဝ်းအမျိုးသားအဖွဲ့ချုပ်	ပြည်သူ့လွှတ်တော်
၂	ဦးခွန်သိန်းဖေ	ပအိုဝ်းအမျိုးသားအဖွဲ့ချုပ်	အမျိုးသားလွှတ်တော်
၃	ဦးခွန်မောင်ပယ်	ပအိုဝ်းအမျိုးသားအဖွဲ့ချုပ်	ပြည်နယ်လွှတ်တော်
၄	ဦးခွန်လှသိန်း	ပအိုဝ်းအမျိုးသားအဖွဲ့ချုပ်	ပြည်နယ်လွှတ်တော်

အခန်း(၆)

စီးပွားရေးဆိုင်ရာအချက်အလက်

စီးပွားရေးဆိုင်ရာခြုံငုံသုံးသပ်ချက်

၂၁။ ဆီဆိုင်မြို့နယ်သည် တောင်ပေါ်ဒေသအတွင်းတွင် တည်ရှိပြီး စီးပွားရေးအရ ဖွံ့ဖြိုးတိုးတက်မှု မရှိသော မြို့နယ်တစ်ခု ဖြစ်ပါသည်။ မြို့နယ်အတွင်းရှိ ဒေသခံပြည်သူလူထုသည် စိုက်ပျိုးရေးလုပ်ငန်းကို အဓိကလုပ်ကိုင် ဆောင်ရွက်ကြပါသည်။ ဆီဆိုင်မြို့နယ်သည် အခြား ဒေသများသို့ ကုန်းလမ်းဖြင့်သာ သွားလာနိုင်ပြီး လမ်းပန်းဆက်သွယ် ရေးကောင်းမွန်သော မြို့နယ်ဖြစ်ပါသည်။ မြို့နယ်၏ အဓိက ထွက်ကုန် များမှာ စပါး၊ ပဲစဉ်းငုံ၊ မြေပဲ၊ အဓိက တင်သွင်းရပါသည်။

## မြေအသုံးချမှု

၂၂။ ဆီဆိုင်မြို့နယ်၏ မြေအမျိုးအစားအလိုက် အသုံးချထားသည့် ဧကအား အောက်ပါအတိုင်း ဖော်ပြအပ်ပါသည်-

စဉ်	မြေအမျိုးအစား	ဧရိယာ(ဧက)
၁	အသားတင်စိုက်ပျိုးမြေဧရိယာပေါင်း	၇၉၃၃၁
	(က) လယ်မြေဧရိယာ	၂၅၉၄၃
	(ခ) ယာမြေ	၄၇၇၂၁
	(ဂ) ကိုင်း/ကျွန်းမြေ	-
	(ဃ) ဥယျာဉ်မြေ	၄၉၁၇
	(င) တောင်ယာ	၇၅၀
၂	လှုပ်ထားသောမြေဧရိယာပေါင်း	၄၇၃၈
	(က) လယ်မြေဧရိယာ	၃၇၇၀
	(ခ) ယာမြေ	၈၈၃
	(ဂ) ကိုင်း/ကျွန်းမြေ	-
	(ဃ) ဥယျာဉ်မြေ	၈၅
	(င) ဓနိ	-
၃	စားကျက်မြေ	-
၄	စက်မှုလုပ်ငန်းသုံးမြေ	၁၆၂
၅	မြို့မြေ	၁၆၁
၆	ရွာမြေ	၄၄၀၂
၇	အခြားမြေ	၁၁၉၇၃
၈	ကြိုးဝိုင်း/ကြိုးပြင်ကာကွယ်တော ဧရိယာ	၁၄၀၇၁၈
၉	တောရိုင်း	၂၁၉၃၉၀
၁၀	မြေရိုင်း	၁၉၇၆
၁၁	စိုက်ပျိုးခြင်းမပြုနိုင်သောဧရိယာ	၄၃၃၅၈
	စုစုပေါင်း	၅၀၆၂၀၉

## ဆည်မြောင်းတာဝန်များနှင့် ဆည်ရေသောက်ဧရိယာ

၂၃။ ဆီဆိုင်မြို့နယ်ရှိ ဆည်မြောင်းတာဝန်များနှင့် ဆည်ရေ သောက် ဧရိယာမှာ အောက်ပါအတိုင်း ဖော်ပြအပ်ပါသည်-

## (က) ကိုယ့်အားကိုယ်ကိုးဆည်များ

စဉ်	ဆည် အမည်	ဆည်အမျိုး အစား	ရေဝင်ဆံ့မှု (ကုဗပေ)	အကျိုးပြု ဧက
၁	လီမွန်ဆည်	Stone masonry	၂၀၀၀	၃၀၀
၂	နောင်လုံဆည်	Stone masonry	၁၂၀၀၀၀	၅၀၀
၃	စော်ဘွားဆည်	ကွန်ကရစ်	၁၁၀၀၀၀	၃၀၀၀
၄	မကောက်ဆည်	ကွန်ကရစ်	၁၁၀၀၀၀	၄၀၀
၅	ကုန်းစိမ်း	Stone masonry	၁၅၀၀၀၀	၁၅၀
၆	နောင်မွန်	မြေသား	၂၀၀၀၀၀	၁၀၀
၇	ပန်ဆိုင်လဲဆည်	Stone masonry	၁၁၀၀၀၀	၄၀၀
၈	နမ့်မူလေးဆည်	ကွန်ကရစ်	၁၂၀၀၀၀	၁၂၀၀
၉	နောင်စကာဆည်	Stone masonry	၃၅၀၀၀	၁၁၀၀
	(၉)ဆည်	-	၉၅၇၀၀၀	၇၁၅၀

## (ခ) မြစ်ရေတင်စီမံကိန်းများ

မရှိ။

## (ဂ) တာဝန်များ/ရေထိန်းတံခါးများ

မရှိ။

**စိုက်ပျိုးရေးလုပ်ငန်း**

၂၄။ ဆီဆိုင်မြို့နယ်၏ စိုက်ပျိုးရေးလုပ်ငန်း ဆောင်ရွက်နိုင်မှု အခြေအနေ မှာ အောက်ပါအတိုင်း ဖြစ်ပါသည်-

(က) အဓိကသီးနှံ(၁၀)မျိုး စိုက်ပျိုးထုတ်လုပ်မှု

စဉ်	သီးနှံအမည်	၂၀၁၉-၂၀၂၀ လျာထားဧက		၂၀၁၈-၂၀၁၉ ခုနှစ်			
				စိုက်	ရိတ်	နှုန်း	အထွက် (တင်း)
၁	စပါးပေါင်း	နွေ	၂၇၂၅	၂၃၅၀	၂၃၅၀	၇၄.၅၃	၁၇၅၁၄၆
		မိုး	၄၄၉၂၉	၄၄၉၂၉	၄၄၉၂၉	၇၀.၄၂	၃၁၆၃၉၄၈
၂	မြေပဲ	မိုး	၄၄၉၅	၄၄၉၅	၄၄၉၅	၄၆.၆၅	၂၀၉၆၉၂
		ဆောင်း	၄၈၇	၄၈၇	၄၈၇	၅၁.၂၄	၂၄၉၅၄
၃	နှမ်း	မိုး	၁၇၅	၁၇၅	၁၇၅	၆.၈၁	၁၁၉၂
		ဆောင်း	-	-	-	-	-
၄	နေကြာ	-	၂၄၇၂	၂၄၇၂	၂၄၇၂	၃၃.၅၃	၈၂၈၉၆
၅	မတ်ပဲ	-	-	-	-	-	-
၆	ပဲတီစိမ်း	မိုး	-	-	-	-	-
		ဆောင်း	၁၄၃	၁၄၃	၁၄၃	၁၃.၆၇	၁၉၅၅
၇	ပဲစင်းငုံ	-	၄၆၈၇	၄၆၈၇	၄၆၈၇	၂၀.၅၁	၉၆၁၃၀
၈	ဝါ	-	-	-	-	-	-
၉	ကြံ	-	၄၄၁	၄၄၁	၄၄၁	၂၆.၅၅	၁၁၇၀၉
၁၀	အစေ့ထုတ်ပြောင်း	-	၁၀၀၇၈	၁၀၀၇၈	၁၀၀၄၈	၅၂.၄၈	၅၂၇၃၁၉

(ခ) နှစ်ရှည်သီးနှံစိုက်ပျိုးမှုအခြေအနေ

စဉ်	သီးနှံအမည်	စိုက် (ဧက)	ရိတ် (ဧက)	အထွက်နှုန်း	အထွက်ပေါင်း
၁	လက်ဖက်	၁၁၇	၁၁၇	၂၆၀.၂၅	၃၀၄၄၉
၂	သရက်	၃၂၆	၂၇၇	၁၂၂၈၂.၀၀	၃၄၀၂၀၁၂

(ဂ) အခြားဈေးကွက်ဝင်သီးနှံများစိုက်ပျိုးထုတ်လုပ်မှု

စဉ်	သီးနှံအမည်	စိုက်ဧက	ရိတ်ဧက	အထွက်နှုန်း	အထွက်ပေါင်း
၁	ကော်ဖီ	၂၇၂	၂၇၂	၁၂၇.၈၉	၃၄၇၈၆
၂	ဌာန်ပျော	၇၁၅	၇၁၅	၇၅၉.၀၀	၅၄၂၆၈၅

(ဃ) လယ်ယာသုံးစက်ကိရိယာသုံးစွဲမှုအခြေအနေ

စဉ်	အစိုးရ							ပုဂ္ဂလိက						
	လယ်ထွန်စက်	လက်တွန်းထွန်စက်	မျိုးစေ့ချစက်	Combine Harvester	ရိတ်သိမ်းစက်	ချွေလှေ့စက်	ရေစုပ်စက်	လယ်ထွန်စက်	လက်တွန်းထွန်စက်	မျိုးစေ့ချစက်	Combine Harvester	ရိတ်သိမ်းစက်	ချွေလှေ့စက်	ရေစုပ်စက်
၁	၄	-	-	-	-	-	၂	၄၅	၃၆၈	-	-	-	၁၃	၆၃

(င) လယ်ယာသုံး ထယ်၊ ထွန်နှင့် ကျွဲ၊ နွား ကောင်ရေး

စဉ်	ထယ်အရေအတွက်	ထွန်အရေအတွက်	ကျွဲကောင်ရေး	နွားကောင်ရေး
၁	၁၂၉၀၉	၉၃၃၈	၁၈၄၆၁	၁၉၆၀၇

(စ) ဒေသတွင်း ဆန်ဖူလုံမှုရာခိုင်နှုန်း

စဉ်	အကြောင်းအရာ	ရေတွက်ပုံ	၂၀၁၇-၁၈ အမှန်	၂၀၁၈-၁၉ အမှန်	မှတ်ချက်
၁	လူဦးရေ	ဦး	၁၄၀၂၈၈	၁၄၆၅၈၃	
၂	လူတစ်ဦးတစ်နှစ်စားသုံးမှု				
	-ကျေးလက်နေ	တင်း	၁၅	၁၅	
	-မြို့နေ	တင်း	၁၂	၁၂	
၃	ဝမ်းစာလိုအပ်ချက်	တင်း	၂၀၇၃၂၂၅	၂၁၅၈၇၀၇	
၄	စပါးစိုက်ဧကပေါင်း	ဧက	၄၇၂၇၉	၄၇၂၇၈	
	-အထွက်နှုန်း	တင်း	၇၀.၆၂	၇၀.၆၃	
	-အထွက်တင်း	တင်း	၃၃၃၈၆၉၁	၃၃၃၉၀၉၄	
၅	လာမည့်နှစ်စပါးစိုက် ဧက	ဧက	၄၇၂၇၉	၄၇၂၇၈	
၆	ချန်လှပ်ရမည့်တင်း	တင်း	၂၃၆၃၉၅	၂၃၆၃၉၀	
၇	အသုံးပြုတင်း	တင်း	၂၃၀၉၆၂၀	၂၃၉၅၀၉၇	
၈	ပိုလျှံမှု	တင်း	(+)၁၀၂၉၀၇၁	(+)၉၄၃၉၉၇	
၉	ဝမ်းစာကျန်ရှိမှု	တင်း	၁၀၂၉၀၇၁	၉၄၃၉၉၇	
၁၀	ဖူလုံမှု	%	၁၄၄.၅၆	၁၃၉.၄၁	

(ဆ) ဒေသတွင်းဆီဖူလုံမှုရာခိုင်နှုန်း

စဉ်	အကြောင်းအရာ	ရေတွက်ပုံ	၂၀၁၇-၁၈ အမှန်	၂၀၁၈-၁၉ အမှန်	မှတ်ချက်
၁	လူဦးရေ	ဦး	၁၄၀၂၈၈	၁၄၆၅၈၃	
၂	လူတစ်ဦးတစ်နှစ်စားသုံးမှု ဝမ်းစာလိုအပ်ချက် ဆီထွက်ရှိမှု	ပိဿာ တန် တန်	၄.၅ ၁၀၃၀.၈၆ ၁၇၃၈.၈၆	၄.၈ ၁၀၇၃.၂၈ ၁၇၇၅.၃၆	
၃	အလေအလွင့်နှင့်အခြား	တင်း	၁၇၂.၄၂	၁၄၇.၂၆	
၄	ချန်လှပ်ရမည့်တင်း အသုံးပြုမှု လိုအပ်မှု	ဧက မက်/တန် မက်/တန်	၈၈၇၄ ၁၀၄၅.၆၃ (+)၆၉၃.၂၃	၈၈၂၈ ၁၂၉၃.၀၈ (+)၄၈၂.၂၈	
၅	ဖူလုံမှု	ရာခိုင်နှုန်း	၁၆၆.၃၀	၁၃၇.၂၉	

မွေးမြူရေးလုပ်ငန်းများ

၂၅။ ဆီဆိုင်မြို့နယ်၏ မွေးမြူရေးလုပ်ငန်းဆောင်ရွက်နိုင်မှု အခြေအနေမှာ အောက်ပါအတိုင်း ဖြစ်ပါသည်-

(က) မွေးမြူရေးစုန်များ

မရှိ။

(ခ) မြို့နယ်မွေးမြူရေး (ကောင်ရေ)

စဉ်	ခုနှစ်	ကျွဲ	နွား	ဝက်	သိုး/ ဆိတ်	ကြက်	ဘဲ	ငှက်
၁	၂၀၁၈-၁၉	၁၈၄၆၁	၁၉၆၀၇	၁၈၄၉၆	-	၄၂၆၈၃၈	-	-

(ဂ) မြို့နယ်အသားထုတ်လုပ်မှု (ပိဿာ)

စဉ်	ခုနှစ်	ကျွဲ	နွား	ဝက်	သိုး/ ဆိတ်	ကြက်	ဘဲ	ငှက်
၁	၂၀၁၈-၁၉	၂၆၈၀၀	၂၇၅၆၀	၉၈၆၄၀	-	၁၅၆၀၀	-	-

(ဃ) မြို့နယ်ကြက်/ဘဲ/ငှက်ထုတ်လုပ်မှု (လုံး)

စဉ်	ခုနှစ်	ကြက်ဥ	ဘဲဥ	ငှက်ဥ
၁	၂၀၁၈-၂၀၁၉	၁၉၅၉၉၀၀၀	-	-

- (င) မြို့နယ်နို့ထွက်ပစ္စည်းထုတ်လုပ်မှု မရှိ။
- (စ) မြို့နယ်ငါး၊ ပုစွန်မွှေးမြူမှု အခြေအနေ မရှိ။
- (ဆ) ရေချိုရေငန်ငါးဖမ်းလုပ်ငန်းမှအသားထုတ်မှု(တန်) မရှိ။

**စက်မှုလက်မှုလုပ်ငန်း**

၂၆။ ဆီဆိုင်မြို့နယ်၏ စက်မှုလက်မှုလုပ်ငန်းဆောင်ရွက်နိုင်မှု အခြေအနေမှာ အောက်ပါအတိုင်းဖြစ်ပါသည်-

- (က) စက်မှုဇုန်များ မရှိ။
- (ခ) မြို့နယ်ရှိစက်ရုံများ မရှိ။
- (ဂ) မြို့နယ်ရှိအလုပ်ရုံများ မရှိ။
- (ဃ) အိမ်တွင်းစက်မှုလက်မှုလုပ်ငန်းများ

စဉ်	စက်မှုလက်မှုလုပ်ငန်းအမျိုးအစား	အရေအတွက်	လုပ်သား အင်အား
၁	စက်ချုပ်လုပ်ငန်း	၁၃	၂၆
၂	ပန်းတိမ်လုပ်ငန်း	-	-
၃	ပန်းဘဲ	-	-
၄	မုန့်လုပ်ငန်း	၂၀	၅၄
	<b>မြို့နယ်ချုပ်</b>	<b>၃၃</b>	<b>၈၀</b>

**သစ်တောလုပ်ငန်းဆောင်ရွက်မှုအခြေအနေ**

၂၇။ ဆီဆိုင်မြို့နယ်၏ သစ်တောလုပ်ငန်းနှင့်ပတ်သက်သော အချက်အလက်များမှာ အောက်ပါအတိုင်းဖြစ်ပါသည်-

- (က) သစ်တောများ

စဉ်	အကြောင်းအရာ	ဧရိယာ(ဧက)	ပေါက်သည့်အပင်များ
၁	ကြိုးဝိုင်း	၈၁၆၃၁.၆၅	အင်၊ အင်ကြင်း၊ သစ်ယာ၊ သစ်စေး
၂	ကြိုးပြင်	၅၉၀၈၄.၁၅	အင်၊ အင်ကြင်း၊ သစ်ယာ၊ သစ်စေး၊ သစ်ဆိမ့်၊ဂေါ်
	<b>မြို့နယ် ချုပ်</b>	<b>၁၄၀၇၁၅.၈၀</b>	

- (ခ) စီးပွားဖြစ်သစ်တောစိုက်ခင်း  
မရှိ။
- (ဂ) သစ်ထုတ်လုပ်မှု  
မရှိ။
- (ဃ) သစ်တောထွက်ပစ္စည်းများ

စဉ်	အမျိုးအစား	ရေတွက်ပုံ	ထုတ်လုပ်မှု
၁	ထင်း	တန်	၃၀၀
၂	မီးသွေး	တန်	၂၀၀
၃	ဝါး(၀၀၀)	လုံး	၂၀
၄	အင်တွဲ/ပွဲညက်	ပိဿာ	၁၅၀၀
၅	လျှော်	ပိဿာ	၂၀၀
၆	ခနိ/သက်ကယ်	ဗျစ်	၁၅
၇	ချိပ်	ပိဿာ	၁၀၀၀
၈	သစ်ခေါက်	ပိဿာ	၁၀၀၀
၉	သစ်စေး	ပိဿာ	၁၁၀၀

တွင်းထွက်ပစ္စည်းထုတ်လုပ်မှုလုပ်ငန်း

၂၈။ ဆီဆိုင်မြို့နယ်၏ တွင်းထွက်ပစ္စည်း ထုတ်လုပ်မှုလုပ်ငန်းနှင့် ပတ်သက်သော အချက်အလက်များမှာ အောက်ပါအတိုင်းဖြစ်ပါသည်-

- (က) ဓါတ်သတ္တုတူးဖော်ထုတ်လုပ်မှု  
မရှိ။
- (ခ) ကျောက်မျက်တူးဖော်ထုတ်လုပ်မှု  
မရှိ။

စွမ်းအင်နှင့်လျှပ်စစ်ကဏ္ဍ

၂၉။ ဆီဆိုင်မြို့နယ်၏ စွမ်းအင်/လျှပ်စစ်ကဏ္ဍနှင့် ပတ်သက်သော အချက်အလက်များမှာ အောက်ပါအတိုင်း ဖြစ်ပါသည်-

- (က) ဓါတ်ဆီ/ဒီဇယ်အရောင်းဆိုင်

စဉ်	ဆိုင်အမည်	နိုင်ငံပိုင်	ပုဂ္ဂလိကပိုင်	တစ်နှစ်ရောင်းချမှု စည်ပေါင်း	
				ဓါတ်ဆီ	ဒီဇယ်
၁	ရွှေညောင်ပင်	-	ပုဂ္ဂလိကပိုင်	၅၀၀	၃၀၀
၂	မြင့်မြတ်စံ	-	ပုဂ္ဂလိကပိုင်	၄၃၀	၄၅၀
၃	နီလာရိုးမ	-	ပုဂ္ဂလိကပိုင်	၆၅၀	၄၅၀
စဉ်	ဆိုင်အမည်	နိုင်ငံပိုင်	ပုဂ္ဂလိကပိုင်	တစ်နှစ်ရောင်းချမှု စည်ပေါင်း	



စဉ်	ဆိုင်အမည်	နိုင်ငံပိုင်	ပုဂ္ဂလိကပိုင်	တစ်နှစ်ရောင်းချမှု စည်ပေါင်း		
				ခါတ်ဆီ		ဒီဇယ်
				ခါတ်ဆီ	ဒီဇယ်	
၄	နောင်မွန်	-	ပုဂ္ဂလိကပိုင်	၂၁၀	၁၈၀	
၅	လျှမ်းထက်	-	ပုဂ္ဂလိကပိုင်	၃၀၀	၄၀၀	
၆	စုမြတ်အောင်	-	ပုဂ္ဂလိကပိုင်	၁၂၀၀	၈၀၅	
၇	အောင်မေတ္တာ	-	ပုဂ္ဂလိကပိုင်	၂၂၄	၁၃၂	
၈	သူရိယ	-	ပုဂ္ဂလိကပိုင်	၂၁၅	၁၃၀	
၉	ရွှင်ခံစု	-	ပုဂ္ဂလိကပိုင်	၁၈၀	၁၃၅	
၁၀	ရွှေကုက္ကို	-	ပုဂ္ဂလိကပိုင်	၂၀၀	၁၈၀	
၁၁	TBG	-	ပုဂ္ဂလိကပိုင်	၂၅၀	၁၉၀	
	<b>မြို့နယ်ချုပ်</b>	-	ပုဂ္ဂလိကပိုင်	<b>၄၃၅၉</b>	<b>၃၃၅၂</b>	

(ခ) သဘာဝခါတ်ငွေအရောင်းဆိုင်များ  
မရှိ။

ပို့ဆောင်ရေးနှင့် လမ်းပန်းဆက်သွယ်ရေးလုပ်ငန်း

၃၀။ ဆီဆိုင်မြို့နယ်၏ ပို့ဆောင်ရေးနှင့်လမ်းပန်းဆက်သွယ်ရေး လုပ်ငန်းနှင့် ပတ်သက်သော အချက်အလက်များမှာ အောက်ပါအတိုင်း ဖြစ်ပါသည်-

(က) လေကြောင်းလမ်း  
မရှိ။

(ခ) ရေကြောင်းလမ်း  
မရှိ။

(ဂ) ရထားလမ်းနှင့်ဘူတာရုံများ

စဉ်	ရထားလမ်းအမည်	မြို့နယ်အတွင်း		အရှည် မိုင်	ဘူတာ အရေအတွက်	
		မှ	ထိ		ကြီး	သေး
၁	တောင်ကြီး-ဆိုက်ခေါင်- ထီရီး	ဆိုက်ခေါင်	ထီရီး	၆၆	-	၁
	<b>မြို့နယ်ချုပ်</b>	ဆိုက်ခေါင်	ထီရီး	၆၆	-	၁

(ဃ) ကားဂိတ်များ

စဉ်	ကားဂိတ် အမည်	ပြေးဆွဲသည့် ခရီးစဉ်	ပြေးဆွဲသည့် ယာဉ် အမျိုးအစား	ပြေးဆွဲသည့် ယာဉ်စီးရေ
၁	အောင်သပြေ	တောင်ကြီး- ဆီဆိုင် - လွိုင်ကော် -နေပြည်တော်	မှန်လုံငယ်	၂၄
၂	ငြိမ်းချမ်းမိုး	တောင်ကြီး- ဆီဆိုင်-လွိုင်ကော်	မှန်လုံ/ငယ်	၂၂
၃	ဖြိုးရတနာ	တောင်ကြီး- ဆီဆိုင်-လွိုင်ကော်	မှန်လုံငယ်	၁၅
	မြို့နယ်ချုပ်			၆၁

လမ်းဦးစီးဌာနလုပ်ငန်းများ

၃၁။ လမ်းဦးစီးဌာနလုပ်ငန်းများမှာအောက်ပါအတိုင်း ဖြစ်ပါသည်-

(က) ကားလမ်း

စဉ်	ကားလမ်းအမည်	မြို့နယ်အတွင်း		အရှည်မိုင်
		မှ	ထိ	
၁	တောင်ငူ-လိပ်သို-ယာဒို-လွိုင်ကော်-ဟိုပုံးလမ်း	၁၄၈/၀.၄	၁၉၈/၄.၇	၅၀/၄
၂	ကျွန်းတောင်-ကျောက်တလုံး-ဆိုက်ခေါင်-ပွန်ချောင်း-မောက်မယ်လမ်း	၂၁/၇	၄၅/၀	၂၃/၁
၃	ဆီဆိုင်-စံကားလမ်း	၀/၀	၁၇/၀	၁၇/၀
၄	ဘန်းယဉ်-ဟိုခို-လွယ်ဆောင် လမ်း	၀/၀	၂/၃	၂/၃

(ခ) မြို့နယ်ချင်းဆက်လမ်းများ

စဉ်	လမ်းအမည်	အရှည် ( မိုင်-ဖာလုံ)	အမျိုးအစား			မြေ သား
			ကတ္တရာ လမ်း	ကျောက် ချော လမ်း	အမာခံ လမ်း	
၁	တောင်ငူ-လိပ်သို-ယာဒို-လွိုင်ကော်- ဟိုပုံးလမ်း	၅၀/၄	၅၀/၄	-	-	-
၂	ကျွန်းတောင်- ကျောက်တလုံး- ဆိုက်ခေါင်-ပွန်ချောင်း- မောက်မယ်လမ်း	၂၃/၁	၁၆/၅	၁/၃	၅/၁	-
၃	ဆီဆိုင်-စံကားလမ်း	၁၇/၀	၈/၂	၈/၆	-	-
၄	ဘန်းယဉ်-ဟိုခို-လွယ်ဆောင်လမ်း	၂/၃	၂/၃	-	-	-

(ဂ) တံတားများ

(၁) ပေ(၁၈၀)အထက်တံတားများ

မရှိ။

(၂) ပေ(၁၈၀)အောက်တံတားများ

စဉ်	ပေ(၅၀)မှ (၁၈၀)ရှိ တံတား အမည်	အရှည် (ပေ)	အမျိုးအစား	တည်ဆောက် သည့်ခုနှစ်	သွားလာ နိုင်သည့် ယာဉ် (ကား/ရထား)	ပေ(၅၀) အောက် တံတား အရေအတွက်
၁	ခိုလေ	၅၀	ကွန်ကရစ်	၂၀၁၄-၂၀၁၅	ကား	၁၈၆
၂	နောင်ဘို	၁၄၀	ကွန်ကရစ်	၂၀၁၃-၂၀၁၄	ကား	
၃	ပွန်းချောင်း	၁၄၀	ဘေလီ	-	ကား	
၄	ဝိန်းကောင်	၁၆၀	ကွန်ကရစ်	၂၀၁၃-၂၀၁၄	ကား	

(ဃ) လမ်း/တံတားသုံးစက်ကိရိယာများ

စဉ်	လမ်း/တံတားသုံးစက်ကိရိယာများ				လုပ်သား ဦးရေ
	မြေထိုးစက်	မြေကော်စက်	မြေကြိတ်စက်	မြေသယ်ယာဉ်	
၁	၁	-	၁	၁	-

(င) လမ်း/ တံတားအသုံးပြုခကောက်ခံသည့်လုပ်ငန်း

မရှိ။

ဟိုတယ်နှင့် ခရီးသွားလုပ်ငန်း

၃၂။ ဆီဆိုင်မြို့နယ်ရှိ ဟိုတယ်နှင့်ခရီးသွားလုပ်ငန်းနှင့် ပတ်သက်သော အချက်အလက်များမှာ အောက်ပါအတိုင်းဖြစ်ပါသည်-

(က) ဟိုတယ်၊ မိုတယ်၊ အင်း၊ တည်းခိုခန်း

(၁) ဟိုတယ်

မရှိ။

(၂) မိုတယ်၊ အင်း၊ တည်းခိုခန်း

စဉ်	မိုတယ်အရေအတွက်	အင်းအရေအတွက်	တည်းခိုခန်း အရေအတွက်
၁	-	-	၁

(ခ) ကမ်းခြေနှင့် အပန်းဖြေနေရာများ

မရှိ။

သမဝါယမအသင်းများ

၃၃။ ဆီဆိုင်မြို့နယ်တွင်ရှိသော သမဝါယမအသင်းများမှာ အောက်ပါ အတိုင်း ဖြစ်ပါသည်-

စဉ်	သမဝါယမ အသင်းပေါင်း	သမဝါယမ အသင်းစုပေါင်း	မှတ်ချက်
၁	၁၀၁	၁	

စီးပွားရေးဆိုင်ရာ အခြေခံအဆောက်အဦများ

၃၄။ ဆီဆိုင်မြို့နယ်တွင်ရှိသော စီးပွားရေးဆိုင်ရာ အခြေခံအဆောက် အဦများမှာ အောက်ပါအတိုင်း ဖြစ်ပါသည်-

- (က) ကုမ္ပဏီကုန်စည်ခိုင်၊ပွဲရုံများ၊ဈေးနှင့်ကုန်တိုက်များ
  - (၁) ကုမ္ပဏီများ  
မရှိ။
  - (၂) ကုန်စည်ခိုင်များ  
မရှိ။
  - (၃) ပွဲရုံများ

စဉ်	ပွဲရုံအမည်	ရောင်းဝယ် သည့်ပစ္စည်းများ	တည်နေရာ
၁	ဦးထွက်ပုလဲ	ဒေသထွက်ကုန်များ	အောင်ချမ်းသာရပ်ကွက်
၂	ဦးခွန်စန်းဖေ	ဒေသထွက်ကုန်များ	အောင်ချမ်းသာရပ်ကွက်
၃	ဦးခင်	ဒေသထွက်ကုန်များ	အောင်ချမ်းသာရပ်ကွက်
၄	ဦးမောင်း	ဒေသထွက်ကုန်များ	ဘုရားဖြူကျေးရွာ
၅	ဦးကျော်ကျော်ထွေး	ဒေသထွက်ကုန်များ	အောင်ချမ်းသာရပ်ကွက်
၆	ဦးကျော်ကျော်	ဒေသထွက်ကုန်များ	အောင်ချမ်းသာရပ်ကွက်
၇	ဒေါ်စိန်ပွင့်	ဒေသထွက်ကုန်များ	အောင်ချမ်းသာရပ်ကွက်
၈	ဒေါ်ခမ်းဒုတ်	ဒေသထွက်ကုန်များ	ဟော်တောင်ကျေးရွာ
၉	စိုင်းထွန်းအေး	ဒေသထွက်ကုန်များ	အောင်ချမ်းသာရပ်ကွက်
၁၀	စိုင်းတင်ရွှေ	ဒေသထွက်ကုန်များ	ဘုရားဖြူကျေးရွာ
၁၁	ခွန်ကြည်	ဒေသထွက်ကုန်များ	တချေးခွန်ကျေးရွာ
၁၂	ဦးကြင်	ဒေသထွက်ကုန်များ	အောင်ချမ်းသာရပ်ကွက်
၁၃	ဦးဝါရ	ဒေသထွက်ကုန်များ	ဆိုက်ခေါင်ကျေးရွာ
၁၄	ဦးကလေး	ဒေသထွက်ကုန်များ	ဆိုက်ခေါင်ကျေးရွာ
၁၅	ဒေါ်မိမိအောင်	ဒေသထွက်ကုန်များ	ဆိုက်ခေါင်ကျေးရွာ
၁၆	ဦးနေသာ	ဒေသထွက်ကုန်များ	ဆိုက်ခေါင်ကျေးရွာ

စဉ်	ပွဲရုံအမည်	ရောင်းဝယ် သည့်ပစ္စည်းများ	တည်နေရာ
၁၇	ဒေါ်အိအိမွန်	ဒေသထွက်ကုန်များ	ဆိုက်ခေါင်ကျေးရွာ
၁၈	ဦးကျော်မျိုး	ဒေသထွက်ကုန်များ	ဆိုက်ခေါင်ကျေးရွာ
၁၉	ဦးသန်းထွန်း	ဒေသထွက်ကုန်များ	ဆိုက်ခေါင်ကျေးရွာ
၂၀	ဦးမောင်ခင်	ဒေသထွက်ကုန်များ	ဆိုက်ခေါင်ကျေးရွာ
၂၁	ဦးရဲမြင့်နိုင်	ဒေသထွက်ကုန်များ	ဆိုက်ခေါင်ကျေးရွာ
၂၂	ဦးလေးအောင်	ဒေသထွက်ကုန်များ	ဆိုက်ခေါင်ကျေးရွာ
၂၃	ဦးမောင်ဌဲ	ဒေသထွက်ကုန်များ	ဆိုက်ခေါင်ကျေးရွာ
၂၃	ဦးမောင်ဌဲ	ဒေသထွက်ကုန်များ	ဆိုက်ခေါင်ကျေးရွာ
၂၄	ဦးထိုက်သန်းအောင်	ဒေသထွက်ကုန်များ	ဆိုက်ခေါင်ကျေးရွာ
၂၅	ဦးခွန်ထွန်းအေး	ဒေသထွက်ကုန်များ	ဆိုက်ခေါင်ကျေးရွာ
၂၆	ဦးကျော်လှ	ဒေသထွက်ကုန်များ	ဆိုက်ခေါင်ကျေးရွာ
၂၇	ဦးမောင်ကြာ	ဒေသထွက်ကုန်များ	ဆိုက်ခေါင်ကျေးရွာ
၂၈	ဦးမောင်းခွန်	ဒေသထွက်ကုန်များ	ဆိုက်ခေါင်ကျေးရွာ
၂၉	ဦးဘကျော်	ဒေသထွက်ကုန်များ	ဆိုက်ခေါင်ကျေးရွာ
၃၀	ဦးအောင်ဝင်း	ဒေသထွက်ကုန်များ	ဘန်းယဉ်ကျေးရွာ
၃၁	ဦးအောင်ခမ်း	ဒေသထွက်ကုန်များ	ဘန်းယဉ်ကျေးရွာ
၃၂	ဦးခွန်သိန်းဖေ	ဒေသထွက်ကုန်များ	ဘန်းယဉ်ကျေးရွာ
၃၃	ဦးဘိ	ဒေသထွက်ကုန်များ	နောင်မွန်ကျေးရွာ
၃၄	ဦးမောင်စိန်	ဒေသထွက်ကုန်များ	နောင်မွန်ကျေးရွာ

(၄) ဈေးများ

စဉ်	ဈေးအမည်	တည်နေရာ	မှတ်ချက်
၁	ဆီဆိုင်ဈေး	ဆီဆိုင်မြို့	
၂	ဆိုက်ခေါင်ဈေး	ပါလောပါကယ်အုပ်စု	
၃	ဘန်းယဉ်ဈေး	ဘန်းယဉ်အုပ်စု	
၄	နောင်မွန်ဈေး	နောင်မွန်အုပ်စု	

(၅) ကုန်တိုက်များ  
မရှိ။

(ခ) ဘဏ်များ

စဉ်	မြို့နယ်	ဘဏ်ပေါင်း	အစိုးရပိုင်	ပုဂ္ဂလိကပိုင်	စုစုပေါင်း
၁	ဆီဆိုင်	-	၁	၁	၂

(ဂ) စတိုးဆိုင်နှင့်အရောင်းဆိုင်များ

စဉ်	ဆိုင်အမျိုးအစား	အရေအတွက်
၁	စတိုးဆိုင်	၁၀၄
၂	ရွှေဆိုင်	၉
၃	လျှပ်စစ်ပစ္စည်းဆိုင်	၁၈
၄	ဖုန်း/ဖုန်းပစ္စည်းအရောင်းဆိုင်	၁၂
၅	စာအုပ်ဆိုင်	-
၆	ဆေးဆိုင်	၁၉
၇	စားသောက်ဆိုင်	၉
၈	လက်ဖက်ရည်ဆိုင်	၂၇
၉	ကုန်မာဆိုင်	၂၈
၁၀	စိုက်ပျိုးရေးပစ္စည်းဆိုင်	၂၁
၁၁	ဝန်ဆောင်မှုလုပ်ငန်းဆိုင်	၂၂
၁၂	ဆန်ဆိုင်	၂၇
၁၃	အဝတ်အထည်ဆိုင်	၁
၁၄	နိဗ္ဗာန်ကုန်ဆိုင်	၁
	<b>မြို့နယ်ချုပ်</b>	<b>၂၉၈</b>

စည်ပင်သာယာရေးလုပ်ငန်းများ

၃၅။ ဆီဆိုင် မြို့နယ်၏ စည်ပင်သာယာရေးလုပ်ငန်းများမှာ အောက်ပါအတိုင်းဖြစ်ပါသည်-

(က) ဈေးလုပ်ငန်း

စဉ်	ဈေးအမည်	ဆိုင်ခန်းအရေအတွက်	နိုင်ငံပိုင်	ပုဂ္ဂလိကပိုင်	တည်နေရာ
၁	ဆီဆိုင်ဈေး	၈၁၇	နိုင်ငံပိုင်	-	ဆီဆိုင်မြို့
၂	ဆိုက်ခေါင်ဈေး	၁၁၈၄	-	ပုဂ္ဂလိကပိုင်	ပါလောပါကယ်အုပ်စု
၃	ဘန်းယဉ်ဈေး	၄၁၆	နိုင်ငံပိုင်	-	ဘန်းယဉ်အုပ်စု
၄	နောင်မွန်ဈေး	၅၀၈	နိုင်ငံပိုင်	-	နောင်မွန်အုပ်စု
	<b>မြို့နယ်ချုပ်</b>	<b>၂၉၂၅</b>	<b>နိုင်ငံပိုင်</b>	<b>-</b>	

(ခ) သောက်သုံးရေရရှိရေးလုပ်ငန်း

စဉ်	စက်ရုံအမည်	တည်နေရာ	အမျိုးအစား	တစ်ရက်ထုတ်လုပ်မှု (ဂါလံ)	ဖြန့်ဖြူးနိုင်မှု (အိမ်ခြေ)
၁	မြို့ရေပေးဝေရေး	မြို့ဦးရေထွက်	လျှပ်စစ်ဓါတ်အားသုံးပန့်	၄၅၀၀၀	၃၀၃၆
၂	မြို့ရေပေးဝေရေး	မြို့ဦးရေထွက်	Gravity Flow	၅၂၅၀၀	၅၂၅

(ဂ) သန့်ရှင်းရေးလုပ်ငန်း

စဉ်	သန့်ရှင်းရေးသုံးစက်ကိရိယာများ(စီး)				လုပ်သားဦးရေ
	သန့်ရှင်းရေးယာဉ်	မိလ္လာယာဉ်	ဖုံစုပ်စက်	ရေစုပ်စက်	
၁	၁	-	-	-	၁

(ဃ) လမ်း/တံတားလုပ်ငန်း

(၁) လမ်းလုပ်ငန်း

စဉ်	လမ်းပေါင်း (လမ်း)	စုစုပေါင်းလမ်းအရှည် (မိုင်/မာလုံ)	ကတ္တရာလမ်းပေါင်း		ကျောက်ခင်းလမ်းပေါင်း		မြေသားလမ်းပေါင်း	
			လမ်း	မိုင်	လမ်း	မိုင်	လမ်း	မိုင်
၁	၇၆	၁၃.၁၇	၁၆	၃/၂	၅၈	၉/၇၁	၂	၀.၁၉

(၂) တံတားလုပ်ငန်း

စဉ်	တံတားပေါင်း(စင်း)				
	သံ	ကွန်ကရစ်	အုတ်	သစ်သား	ပေါင်း
၁	-	၃၄	-	၂၂	၅၆

ပုံနှိပ်လုပ်ငန်းနှင့် မီဒီယာလုပ်ငန်းများ

၃၆။ ဆီဆိုင်မြို့နယ်တွင်ရှိသော ပုံနှိပ်တိုက်နှင့် မီဒီယာလုပ်ငန်းများမှာ အောက်ပါအတိုင်းဖြစ်ပါသည်-

(က) ပုံနှိပ်လုပ်ငန်းနှင့် တေးသံသွင်း၊ ဗီဒီယို

စဉ်	ပုံနှိပ်စက်		ကွန်ပျူတာ	အိတ်	တေးသံသွင်း	ဗီဒီယို
	လုပ်ငန်း	ပုံနှိပ်				
၁	-	၁	၈	၈	-	၂
မြို့နယ် ချုပ်	-	၁	၈	၈	-	၂

(ခ) မီဒီယာလုပ်ငန်းများ

စဉ်	မြို့နယ်	သတင်းစာ အမည်	တစ်လဖြန့် (စောင်ရေ)	ဂျာနယ် အမည်	တစ်လဖြန့် (စောင်ရေ)
၁	ဆီဆိုင်	ကြေးမုံ/မြန်မာ့ အလင်း	၄၀	ဒို့ကျေးရွာ	၁၄၀

ပြည်တွင်းအသားတင်ထုတ်လုပ်မှုနှင့်ဝန်ဆောင်မှုတန်ဖိုး

၃၇။ ဆီဆိုင်မြို့နယ်၏ ပြည်တွင်းအသားတင်ထုတ်လုပ်မှုနှင့် ဝန်ဆောင်မှု တန်ဖိုးကို အောက်ပါအတိုင်း ဖော်ပြအပ်ပါသည်-

ကျပ်သန်းပေါင်း

စဉ်	အကြောင်း အရာ	၂၀၁၇-၂၀၁၈ အသားတင် ထုတ်လုပ်မှု တန်ဖိုး	၂၀၁၈- ၂၀၁၉ ရည်မှန်းချက် တန်ဖိုး	၂၀၁၈-၂၀၁၉ခုနှစ် ဆောင်ရွက်နိုင်မှု		
				တန်ဖိုး	အကောင် အထည် ဖော်နိုင်မှု	တိုး တက်မှု %
၁	ထုတ်လုပ်မှုတန်ဖိုး	၂၅၂၇၉.၂	၄၁၄၃၁.၉	၂၅၃၄၇.၁	၆၁.၂	၀.၃
၂	ဝန်ဆောင်မှု	၁၀၇၅၅.၂	၁၄၈၅၂.၈	၁၀၀၄၂.၅	၆၇.၆	-၆.၆
၃	ကုန်သွယ်မှုတန်ဖိုး	၁၆၇၃၈.၅	၂၉၅၃၉.၁	၁၇၈၄၃.၂	၆၀.၄	၆.၆
၄	အသားတင်ထုတ် လုပ်မှုနှင့်ဝန်ဆောင် မှုတန်ဖိုး	၅၂၇၇၂.၉	၈၅၈၂၃.၈	၅၃၂၃၂.၇	၆၂.၀	၀.၉



လူတစ်ဦးချင်းဝင်ငွေ

၃၈။ ဆီဆိုင်မြို့နယ်၏ တစ်ဦးချင်းဝင်ငွေကို အောက်ပါအတိုင်း ဖော်ပြအပ်ပါသည်-

စဉ်	၂၀၁၆-၂၀၁၇	၂၀၁၇-၂၀၁၈	၂၀၁၈-၂၀၁၉
၁	၄၈၄၇၀၆ ကျပ်	၅၃၈၉၁၄ ကျပ်	၆၆၉၇၉၁ ကျပ် (ခန့်မှန်း)

အသက်မွေးဝမ်းကျောင်းလုပ်ငန်းအလိုက် အလုပ်လုပ်သူဦးရေ

၃၉။ ဆီဆိုင်မြို့နယ်၏ အသက်မွေးဝမ်းကျောင်း လုပ်ငန်းအလိုက် အလုပ်လုပ်ကိုင်သူဦးရေမှာ အောက်ပါအတိုင်းဖြစ်ပါသည်-

စဉ်	အစိုးရဝန်ထမ်း	ဝန်ဆောင်မှု	စိုက်ပျိုးရေး	မွေးမြူရေး	အရောင်းအဝယ်	စက်မှုလက်မှု	ရေလုပ်ငန်း	ကျားမ်း	အခြား	စုစုပေါင်း
၁	၂၁၁၅	၁၇၂၀	၃၄၇၈၄	၂၃၅	၃၂၄၄	၁၅၂၈	-	၃၀၄၁	၁၉၂၀	၄၈၅၈၇

အလုပ်လုပ်နိုင်သူဦးရေနှင့် အလုပ်လက်မဲ့ဦးရေ

၄၀။ ဆီဆိုင်မြို့နယ်တွင်ရှိသော အလုပ်လုပ်နိုင်သူဦးရေနှင့်အလုပ်လက်မဲ့နှုန်းကို အောက်ပါအတိုင်း ဖော်ပြအပ်ပါသည်-

စဉ်	အလုပ်လုပ်နိုင်သူဦးရေ	လုပ်ငန်းခွင်ရှိ လုပ်သားဦးရေ	အလုပ်လက်မဲ့ဦးရေ	အလုပ်လက်မဲ့ရာခိုင်နှုန်း
၁	၄၉၀၁၂	၄၈၅၈၇	၄၂၅	၀.၉

အခန်း(၇)

လူမှုရေးဆိုင်ရာအချက်အလက်များ

ပညာရေးကဏ္ဍ

၄၁။ ဆီဆိုင်မြို့နယ်တွင်ရှိသော ပညာရေးဆိုင်ရာအချက်အလက်များမှာ အောက်ပါအတိုင်း ဖော်ပြအပ်ပါသည်-

(က) အဆင့်မြင့်ပညာ

မရှိ။

(ခ) အခြေခံပညာ

(၁) အထကကျောင်းများ

စဉ်	ကျောင်းအမည်	တည်နေရာ	အကျယ်အဝန်း (ဧက)	ဆရာ/ ဆရာမ ဦးရေ	ကျောင်းသား / သူဦးရေ	ဆရာနှင့် ကျောင်းသား အချိုး
၁	ထ-ဆီဆိုင်	မြကန်သာ	၅.၆၇၈	၄၂	၁၆၆၃	၁:၄၀
စဉ်	ကျောင်း	တည်	အကျယ်	ဆရာ/ ဆရာမ	ကျောင်း	ဆရာနှင့် ကျောင်း

	အမည်	နေရာ	အဝန်း (ဧက)	ဦးရေ	သား / သူဦးရေ	သား အချိုး
၂	ထ-ဆိုက်ခေါင်	ဆိုက်ခေါင်	၁၂.၅	၃၈	၁၆၇၈	၁:၄၄
၃	ထ-ဘုရားဖြူ	ဘုရားဖြူ	၄.၇၄	၃၀	၁၁၅၆	၁:၃၉
၄	ထ-နောင်မွန်	နောင်မွန်	၁၃.၂၆	၃၁	၁၀၆၇	၁:၃၄
၅	ထ-ဘန်းယဉ်	ဘန်းယဉ်	၇.၂၅	၃၈	၁၇၁၅	၁:၄၅
၆	ထ-နောင်ထော်	နောင်ထော်	၁၁.၆၅	၂၅	၇၀၂	၁:၂၈
၇	ထ-ပန်အွန်း	ပန်အွန်း	၂.၄	၂၁	၄၅၇	၁:၂၂
၈	ထ-ဆိုင်လဲ	ဆိုင်လဲ	၃.၆၈	၁၈	၂၀၉	၁:၁၂
၉	ထ-ပချားကလိုး	ပချားကလိုး	၃.၇၄	၂၁	၄၁၃	၁:၂၀
၁၀	ထ-ထမ့်ယမ်း	ထမ့်ယမ်း	၉.၂၃	၂၁	၅၁၅	၁:၂၂
၁၁	ထ-ပန်ကန်း	ပန်ကန်း	၅.၆	၁၄	၁၉၃	၁:၂၅
၁၂	ထ-လွယ်ပွတ်	လွယ်ပွတ်	၃.၁၂	၂၀	၂၉၂	၁:၁၅
စုစုပေါင်း				၃၁၉	၁၀၀၆၀	၁:၃၁

(၂)အလကကျောင်းများ

စဉ်	ကျောင်း အမည်	တည် နေရာ	အကျယ် အဝန်း (ဧက)	ဆရာ/ ဆရာမ ဦးရေ	ကျောင်း သား / သူဦးရေ	ဆရာနှင့် ကျောင်း သား အချိုး
၁	ထ(ခွဲ)မိုက်တီး	မိုက်တီး	၂.၀၆	၁၆	၃၀၀	၁:၁၉
၂	ထ(ခွဲ)ကောင်ပန်တန်း	ကောင်ပန်တန်း	၄.၆၃	၁၁	၄၂၆	၁:၃၉
၃	ထ(ခွဲ)ကန်တော်လေး	ကန်တော်လေး	၅.၁၅	၁၂	၃၆၆	၁:၃၁
၄	ထ(ခွဲ)နားခိုက်	နားခိုက်	၁.၄၉	၁၀	၂၁၅	၁:၂၂
၅	လ(နားမွန်း)	နားမွန်း	၅.၀၀	၉	၁၇၈	၁:၂၀
၆	လ(နန်းဩ)	နန်းဩ	၃.၁၉	၁၁	၃၃၁	၁:၃၀
၇	လ(ထီတမောင်း)	ထီတမောင်း	၁၀.၃၂	၁၁	၂၄၇	၁:၂၂
၈	လ(လွယ်မွန်း)	လွယ်မွန်း	၄.၃၄	၁၁	၂၇၆	၁:၂၅
၉	လ(ပင်စုံ)	ပင်စုံ	၃.၆၇	၁၀	၂၁၆	၁:၂၂
၁၀	လ(တွေပူး)	တွေပူး	၃.၀၄	၁၂	၂၇၄	၁:၂၃
၁၁	လ(ကောင်းမှုဗွာ)	ကောင်းမှုဗွာ	၃.၀၂	၁၁	၂၀၉	၁:၁၉
၁၂	လ(ညောင်ကိုင်း)	ညောင်ကိုင်း	၈.၁၂	၁၁	၂၁၉	၁:၂၀
၁၃	လ(ရေဖြူ)	ရေဖြူ	၅	၁၃	၄၄၀	၁:၃၄
၁၄	လ(၁)ဆီဆိုင်	ဆီဆိုင်	၅.၂၁	၁၂	၄၂၆	၁:၃၆
၁၅	လ(ကုန်းကျောင်း)	ကုန်းကျောင်း	၃.၆၆	၆	၁၃၆	၁:၂၃
၁၆	လ(နောင်အယ်)	နောင်အယ်	၃.၀၉	၉	၁၄၉	၁:၁၇
၁၇	လ(နောင်တဘန်)	နောင်တဘန်	၆	၉	၂၂၃	၁:၂၅
စုစုပေါင်း				၁၈၄	၄၆၃၁	၁:၂၅

(၃)အလက(ခွဲ)ကျောင်းများ

စဉ်	ကျောင်းအမည်	တည်နေရာ	အကျယ်အဝန်း (ပေ)	ဆရာ/ဆရာမ ဦးရေ	ကျောင်းသား/ သူဦးရေ	ဆရာနှင့် ကျောင်းသားအချိုး
၁	လ(ခွဲ)ဇေယျာသုခ	ဆိုက်ခေါင်	၂.၅၀	၁၁	၄၆၄	၁:၄၂
၂	လ(ခွဲ)မက်မုံဆုံ	မက်မုံဆုံ	၃.၈၇	၆	၉၆	၁:၁၆
၃	လ(ခွဲ)(၂)ဆီဆိုင်	ဆီဆိုင်	၃.၁၄	၁၀	၂၅၄	၁:၂၅
၄	လ(ခွဲ)နောင်မွန်မြို့မ	နောင်မွန်	၁.၈၄	၉	၂၈၀	၁:၃၁
၅	လ(ခွဲ)နောင်လပ်	နောင်လပ်	၅.၈၀	၉	၂၄၆	၁:၂၇
၆	လ(ခွဲ)လွယ်တော်	လွယ်တော်	၃.၂၂	၁၁	၂၃၇	၁:၂၂
၇	လ(ခွဲ)ကျောင်းချယ်	ကျောင်းချယ်	၃.၂၁	၉	၁၇၃	၁:၁၉
၈	လ(ခွဲ)နောင်ဘိုသဲတန်	နောင်ဘိုသဲတန်	၂.၅၀	၇	၁၄၆	၁:၂၁
၉	လ(ခွဲ)လွယ်ဆံဆစ်	လွယ်ဆံဆစ်	၃.၆၇	၈	၃၂၃	၁:၄၀
၁၀	လ(ခွဲ)ပွန်ရမ်း	ပွန်ရမ်း	၂.၇၀	၁၀	၂၄၄	၁:၂၄
၁၁	လ(ခွဲ)လွယ်တွဲ	လွယ်တွဲ	၄	၇	၁၂၂	၁:၁၇
၁၂	လ(ခွဲ)ကုန်းသာ	ကုန်းသာ	၄.၁၃	၈	၂၀၆	၁:၂၆
၁၃	လ(ခွဲ)မဲ့ဘောင်	မဲ့ဘောင်	၆.၃၄	၈	၁၈၀	၁:၂၃
၁၄	လ(ခွဲ)လွယ်ဆောင်	လွယ်ဆောင်	၁.၃၃	၆	၁၆၆	၁:၂၈
စုစုပေါင်း				၁၁၉	၃၁၃၇	၁:၂၆

(၄) အမကကျောင်းများ

စဉ်	ကျောင်းအရေအတွက်	ဆရာ/ ဆရာမ ဦးရေ	ကျောင်းသား/ သူဦးရေ	ဆရာနှင့် ကျောင်းသားအချိုး
၁	၁၅၄	၅၉၃	၈၆၂၃	၁:၁၄

(ဂ) မူလတန်းကြိုကျောင်း

စဉ်	ကျောင်းအရေအတွက်	ဆရာ/ဆရာမ ဦးရေ	ကျောင်းသား/ သူဦးရေ	အချိုး
၁	၄၈	၆၂	၁၅၂၀	၁:၂၅

(ဃ) ဘုန်းတော်ကြီးသင် ပညာရေးကျောင်း

စဉ်	ကျောင်းအမည်	ဆရာ/ဆရာမ ဦးရေ	ကျောင်းသား/ သူ ဦးရေ	အချိုး
၁	ရတနာအောင်ဆု	၅	၁၂၇	၁:၂၅

(င) ကျောင်းနေအရွယ်ကလေးများ ကျောင်းအပ်နှံမှု

စဉ်	(၅)နှစ်ပြည့်ကလေး			ကျောင်းအပ်နှံမှု			ကျောင်းအပ်နှံမှု %
	ကျား	မ	ပေါင်း	ကျား	မ	ပေါင်း	
၁	၁၉၂၄	၁၈၇၃	၃၇၉၇	၁၈၈၂	၁၈၁၃	၃၆၉၅	၉၇.၃၁%

(စ) တက္ကသိုလ်ဝင်တန်းအောင်မြင်မှု

စဉ်	၂၀၁၇-၂၀၁၈ ခုနှစ်				၂၀၁၈-၂၀၁၉ ခုနှစ်			
	စာရင်း စာရင်း	ဖြေဆို အောင်	ဖြေ မြင်	%	စာရင်း စာရင်း	ဖြေဆို အောင်	ဖြေ မြင်	%
၁	၁၁၄၅	၁၀၄၈	၂၅၀	၂၃.၈၅	၁၂၇၃	၁၂၀၀	၂၃၄	၁၉.၅၀

(ဆ) စာတတ်မြောက်မှုရာနှုန်း

စဉ်	မြို့နယ်လူ ဦးရေ	(၁၅)နှစ်အထက် လူဦးရေ	စာတတ်မြောက် ဦးရေ	စာတတ်မြောက်မှု နှုန်း
၁	၁၄၆၅၈၃	၁၀၄၅၇၆	၁၀၀၃၇၁	၉၆%

(ဇ) သင်ကြားမှု၊ သင်ယူမှု၊ အထောက်အကူပြု စာသင်ခန်း များ ဖွင့်လှစ်နိုင်မှု အခြေအနေ

(၁) အထကကျောင်းများ

စဉ်	အထက်တန်းကျောင်း					
	စာရင်း စာရင်း	Media တပ်ပြီး	3PLT တပ်ပြီး	2PLT တပ်ပြီး	1PLT တပ်ပြီး	ပေါင်း
၁	၁၆	-	၁၆	-	-	၁၆

(၂) အလက၊ အလက(ခွဲ)ကျောင်းများ

စဉ်	အလက၊ အလက(ခွဲ)ကျောင်း					
	စာရင်း စာရင်း	Media တပ်ပြီး	3PLT တပ်ပြီး	2PLT တပ်ပြီး	1PLT တပ်ပြီး	ပေါင်း
၁	၅၀	-	-	၅၀	-	၅၀

(၃) အမက ကျောင်းများ

စဉ်	အမကကျောင်းများ					
	စာရင်းရှိ	Media တပ်ပြီး	3PLT တပ်ပြီး	2PLT တပ်ပြီး	1PLT တပ်ပြီး	ပေါင်း
၁	၁၅၄	-	-	-	၁၅၄	၁၅၄

(ဈ) စာကြည့်တိုက်များ ဖွင့်လှစ်နိုင်မှု

စဉ်	အုပ်ချုပ်ရေး	ပညာရေး	ပြန်ဆက်	ဘုန်းကြီးကျောင်း	အခြား	ပေါင်း
၁	-	၁၅၄	-	-	-	၁၅၄

ကျန်းမာရေးကဏ္ဍ

၄၂။ ဆီဆိုင်မြို့နယ်၏ ကျန်းမာရေးကဏ္ဍဆိုင်ရာ အချက်အလက် များမှာ အောက်ပါအတိုင်းဖြစ်ပါသည်-

(က) ဆေးရုံများ

စဉ်	ဆေးရုံအမည်	အစိုးရ/ပုဂ္ဂလိက	ကုတင်အရေအတွက်
၁	ဆီဆိုင်ပြည်သူ့ဆေးရုံ	အစိုးရ	၅၀
၂	ဘန်းယဉ်တိုက်နယ်ဆေးရုံ	အစိုးရ	၁၆
၃	ပချားကလိုးတိုက်နယ်ဆေး	အစိုးရ	၁၆
၄	ဆိုက်ခေါင်တိုက်နယ်ဆေးရုံ	အစိုးရ	၁၆
၅	နောင်ထော်တိုက်နယ်ဆေးရုံ	အစိုးရ	၁၆
	မြို့နယ်ချုပ် (၅)ရုံ	အစိုးရ	၁၁၄

(ခ) ဆေးပေးခန်းများ

မရှိ။

(ဂ) ကျေးလက်ကျန်းမာရေးဌာန/ဌာနခွဲ

စဉ်	ကျေးလက်ကျန်းမာရေးဌာနအမည်	ကျေးလက်ကျန်းမာရေးဌာနခွဲအမည်	တည်နေရာ
၁	မိခင်နှင့်ကလေး	-	ဆီဆိုင်မြို့
၂	နောင်မွန်	(၁)ဆိုင်လဲ (၂)နားမွန်း (၃)ကုန်းကျောင်း (၄)နောင်လွယ်	ဆိုင်လဲ နားမွန်း ကုန်းကျောင်း နောင်လွယ်

စဉ်	ကျေးလက်ကျန်းမာရေး ဌာနအမည်	ကျေးလက်ကျန်းမာရေး ဌာနခွဲအမည်	တည်နေရာ
၃	ဘန်းယဉ်	(၁)လွယ်မန် (၂)ထမ့်ယမ်း (၃)နောင်ဘို (၄)ပန်အွန်း (၅)နားခိုက်	လွယ်မန် ထမ့်ယမ်း နောင်ဘို ပန်အွန်း နားခိုက်
၄	ဆိုက်ခေါင်	(၁)လွယ်ဆံဆစ် (၂)မိုက်တီး (၃)နန်းဩ (၄)မြေနီ (၅)ဝါးခရာ	လွယ်ဆံဆစ် မိုက်တီး နန်းဩ မြေနီ ဝါးခရာ
၅	လွယ်ပွတ်	(၁)တောရ (၂)ကောင်ပန်းတန် (၃)နောင်လတ် (၄)ထမ့်ဆိုင်း	တောရ ကောင်ပန်းတန် နောင်လတ် ထမ့်ဆိုင်း
၆	နောင်ထော်	(၁)တောင်းတပ် (၂)လွယ်ထွဲ (၃)လွယ်ခြယ် (၄)ကုလားလန်	တောင်းတပ် လွယ်ထွဲ လွယ်ခြယ် ကုလားလန်
၇	နောင်ရင်းဒုံ	(၁)ရေဖြူ	ရေဖြူ
၈	ပန်ကန်း	(၁)ဘုရားဖြူ (၂)နောင်အယ် (၃)နောင်စကာ	ဘုရားဖြူ နောင်အယ် နောင်စကာ

(ဃ) ကျန်းမာရေးစောင့်ရှောက်မှု

စဉ်	လူဦးရေ	ဆရာဝန်မှ ကျန်းမာရေး စောင့်ရှောက်မှု နှုန်း		သူနာပြုမှ ကျန်းမာရေး စောင့်ရှောက်မှု နှုန်း		လက်ထောက် ကျန်းမာရေးမှူးမှ ကျန်းမာရေး စောင့်ရှောက်မှု နှုန်း	
		ဆရာဝန် ဦးရေ	ဆရာဝန် နှင့်လူဦးရေ အချိုး	သူနာပြု ဦးရေ	သူနာပြုနှင့် လူဦးရေ အချိုး	လ/ထ ကျန်းမာ ရေးမှူး ဦးရေ	လ/ထ ကျန်းမာ ရေးမှူးနှင့် လူဦးရေ အချိုး
၁	၁၄၆၅၈၃	၉	၁:၁၆၂၈၇	၃၀	၁:၄၈၈၆	၆	၁:၂၄၄၃၀

(င) ဒေသတွင်းအများဆုံးဖြစ်တတ်သောရောဂါများ

စဉ်	ရောဂါအမျိုးအစား									
	ငှက်ဖျား		ဝမ်းလျှော		တီဘီ		ဝမ်းကိုက်		အသည်းရောင်	
	ဖြစ်	သေ	ဖြစ်	သေ	ဖြစ်	သေ	ဖြစ်	သေ	ဖြစ်	သေ
၁	၄	-	၁၆၂၅	၂	၁၀၂	-	၁၇၇	-	-	-

(စ) HIV/AIDS ရောဂါ ဖြစ်ပွား/ သေဆုံးဦးရေ

စဉ်	မြို့နယ်	၂၀၁၇-၂၀၁၈		၂၀၁၈-၂၀၁၉	
		ဖြစ်	သေ	ဖြစ်	သေ
၁	ဆီဆိုင်	၃၁	-	၄၇	-

(ဆ) ကျန်းမာရေးဆိုင်ရာညွှန်းကိန်းများ

စဉ်	မိခင်ဦးရေ	ကလေးဦးရေ	လူ(၁၀၀၀)လျှင်			
			မွေးနှုန်း	မိခင်သေနှုန်း	မွေးကင်းစကလေးသေနှုန်း	ကိုယ်ဝန်ပျက်နှုန်း
၁	၂၄၂၆	၂၃၈၀	၁၄.၃	၁.၆	၁၅	၂

လူမှုရေးအသင်းအဖွဲ့များ

၄၃။ ဆီဆိုင်မြို့နယ်ရှိ လူမှုရေးအသင်းအဖွဲ့များဆိုင်ရာ အချက်အလက်များမှာ အောက်ပါ အတိုင်းဖြစ်ပါသည်-

(က) INGO

စဉ်	INGO အမည်	ရုံး/ရုံးခွဲ တည်နေရာ	ဆောင်ရွက်သည့် လုပ်ငန်း
၁	RI (Relife Internation Myanmar)	အမှတ်(၉)၊ ဟော်တောင်ကျေးရွာ နောင်ကျောအုပ်စု၊ ဆီဆိုင်မြို့နယ်	ကိုယ်ဝန်ဆောင်မိခင် နှင့်(၅)နှစ်အောက် ကလေးကျန်းမာရေး စောင့်ရှောက်မှုလုပ်ငန်း

(ခ) NGO (ဦးရေ)

စဉ်	အမျိုးသမီး ရေးရာ	မိခင်/ ကလေး အသင်း	စစ်မှု ထမ်း ဟောင်း	ကြက် ခြေနီ	အရန်မီး သတ်
၁	၁၇၁၅၀	၁၈၈၅၀	၁၁၈	၃၃၆	၃၆၉

(ဂ) အသင်းအဖွဲ့များ

စဉ်	အသင်းအဖွဲ့ အမည်	ရုံး/ရုံးခွဲ တည်နေရာ	မှတ်ပုံတင် အမှတ်	ဆောင်ရွက် သည့် လုပ်ငန်း
၁	ဆိုက်ခေါင်နာရေးကူညီမှု အသင်း	ဆိုက်ခေါင် ကျေးရွာ	၆/ဆီဆိုင်/၀၀၁	လူမှုရေးလုပ်ငန်း
၂	ဖြူစင်နှလုံးသားသွေး လှူရှင် အသင်း	ဆီဆိုင်မြို့	၆/ဆီဆိုင်/၀၀၂	လူမှုရေးလုပ်ငန်း
၃	မေတ္တာလွမ်းခြုံစေတနာ သွေးလှူရှင်အသင်း	ဆီဆိုင်မြို့	၆/ဆီဆိုင်/၀၀၃	လူမှုရေးလုပ်ငန်း

အားကစားနှင့်ဖျော်ဖြေရေးလုပ်ငန်းများ

၄၄။ ဆီဆိုင်မြို့နယ်ရှိ အားကစားနှင့် ဖျော်ဖြေရေးလုပ်ငန်းများ ဆိုင် ရာ အချက် အလက်များမှာ အောက်ပါအတိုင်းဖြစ်ပါသည်-

စဉ်	အားကစားကွင်း						ဖျော်ဖြေရေး		
	ဘောလုံး	ဘော်လီဘော	ဘတ်စကက်	တင်းနစ်	ဂေါက်	အခြား	ရုပ်ရှင်ရုံ	ဝန်းခြံ	အခြား
၁	၅	-	-	-	၁	-	-	၁	-

အခန်း(၈)

ဘာသာရေးဆိုင်ရာအချက်အလက်များ

ဗုဒ္ဓဘာသာဆိုင်ရာ အဆောက်အဦများနှင့်သာသနာဝင်ပုဂ္ဂိုလ်များ

၄၅။ ဆီဆိုင်မြို့နယ်ရှိ ဗုဒ္ဓဘာသာဆိုင်ရာ အဆောက်အဦများနှင့် သာသနာဝင်ပုဂ္ဂိုလ်များဆိုင်ရာ အချက်အလက်များအား အောက်ပါ အတိုင်း ဖော်ပြအပ်ပါသည်-

(က) သာသနိကအဆောက်အဦများ

စဉ်	ဘုရား	စေတီ	ပုထိုး	ဘုန်း ကြီး ကျောင်း	သီလရှင် ကျောင်း	ဓမ္မာရုံ
၁	၇၁	၅၅	-	၁၈၆	၁	၁
မြို့နယ် ချုပ်	၇၁	၅၅	-	၁၈၆	၁	၁



(ခ) ရဟန်းသံဃာနှင့်သီလရှင်များ

စဉ်	ရဟန်း	သာမဏေ	သီလရှင်
၁	၆၀၂	၂၄၆၉	-

(ဂ) ထင်ရှားသည့်ဘုရား၊စေတီနှင့်ပုထိုးများ

စဉ်	ဘုရား၊စေတီ၊ပုထိုးအမည်	တည်နေရာ
၁	အောင်စံပြည့်ညီငြိမ်းချမ်းရေးစေတီ	နောင်ကျောကျေးရွာအုပ်စု
၂	မွေတော်နမ့်စစ်ဘုရား	ကုန်းဆွတ်ကျေးရွာအုပ်စု

(ဃ) ထင်ရှားသည့်ဘုန်းတော်ကြီးကျောင်းများ

စဉ်	ဘုန်းကြီးကျောင်းအမည်	ဆရာတော်ဘွဲ့ အမည်	တည်နေရာ
၁	ဇေယျာရာမ	ဦးကောဝိဒ	မြကန်သာရပ်ကွက်

အခြားဘာသာရေးအဆောက်အဦများ

၄၆။ ဆီဆိုင်မြို့နယ်ရှိ အခြားဘာသာရေးအဆောက်အဦများနှင့်ဆိုင်သောအချက်အလက်များအားအောက်ပါ အတိုင်းဖော်ပြအပ်ပါသည်-

စဉ်	ခရစ်ယာန်		အစ္စလာမ်		ဟိန္ဒူ ဘုရားကျောင်း		တရုတ် ဘုရားကျောင်း	
	မြို့	ကျေးလက်	မြို့	ကျေးလက်	မြို့	ကျေးလက်	မြို့	ကျေးလက်
၁	၃	၆	၁	၂	-	၁	-	၂

သမိုင်းဝင် ထင်ရှားသောအဆောက်အဦနှင့် နေရာများ

၄၇။ မရှိပါ။

အခန်း(၉)

ဒေသဖွံ့ဖြိုးရေးဆိုင်ရာအချက်အလက်များ

ဒေသဖွံ့ဖြိုးရေးလုပ်ငန်းများ ဆောင်ရွက်နိုင်မှုအခြေအနေ

၄၈။ ဆီဆိုင်မြို့နယ်၏ ဒေသဖွံ့ဖြိုးရေးလုပ်ငန်းများဆောင်ရွက်မှု အခြေအနေမှာ အောက်ပါအတိုင်း ဖြစ်ပါသည်-

(က) ကျေးလက်ဒေသဖွံ့ဖြိုးတိုးတက်ရေးဦးစီးဌာန နှင့် ကျေးလက်လမ်းဦးစီးဌာနမှဆောင်ရွက်သည့် လုပ်ငန်းများ

(၁) မြို့- ကျေးလက်၊ ကျေးရွာချင်းဆက်လမ်းများ

စဉ်	လမ်းအရေအတွက်	အရှည် (မိုင်-ဖာလုံ)	အမျိုးအစား									
			ကတ္တရာ		ကျောက် ချော		မြေ သား		ဂဝံ		ကွန်ကရစ်	
			အရေအတွက်	မိုင်/ဖာလုံ	အရေအတွက်	မိုင်/ဖာလုံ	အရေအတွက်	မိုင်/ဖာလုံ	အရေအတွက်	မိုင်/ဖာလုံ	အရေအတွက်	မိုင်/ဖာလုံ
၁	၆	၁၂/၇.၂	၃	၅/၇.၃	-	-	၃	၆/၇.၈	-	-	-	-

(၂) တံတားများ

စဉ်	တံတားအမည်	အရှည် (ပေ)	အမျိုးအစား	ဆောက်လုပ်မှုပုံစံ	
				အသစ်	ပြင်ထိန်း
၁	နန်းဩ-မန်းဦး-မြေနီ လမ်း Box Culvert(၁)စင်း	(၅)ပေ	သံကူကွန်ကရစ်	အသစ်	-
၂	နန်းဩ-မန်းဦး-မြေနီလမ်း တံတား(၁)စင်း	(၁၀)ပေ	သံကူကွန်ကရစ်	အသစ်	-
၃	ကုန်းသာ(န)-ကုန်းသာ(ရ)-နောင်ပီ လမ်း Box Culvert(၂)စင်း	(၁၀)ပေ	သံကူကွန်ကရစ်	အသစ်	-

(၃) သောက်သုံးရေရရှိရေးလုပ်ငန်း

စဉ်	လုပ်ငန်းတည် နေရာ	အမျိုးအစားနှင့်အတိုင်းအတာ					အကျိုးပြု အိမ်ခြေ
		ရေ ကန်	ရေ မြောင်း	အဝီစိ တွင်း	စိမ့်စမ်း	အမြင့် တင်	
၁	ဖာလိုင်ကျေးရွာ	-	-	-	-	၁	
၂	မကောက်(န)ကျေးရွာ	-	-	-	၁	-	၅၉
၃	ကုန်းဆွတ်ကျေးရွာ	-	-	-	၁	-	၃၄
၄	သပြေကုန်းကျေးရွာ	-	-	-	၁	-	၂၇
၅	မန်းဦးကျေးရွာ	-	-	-	၁	-	၆၅
၆	ဖြီဟန်းခါးကျေးရွာ	၁	-	-	၁	-	၁၀၁
၇	ပန်အောင်းကျေးရွာ	-	-	-	-	၁	၄၈
၈	ဒုံလိတန်ကျေးရွာ	-	-	-	၁	-	၁၀၇

(၄) လျှပ်စစ်မီးလင်းရေးလုပ်ငန်း

မရှိ။

(၅) မြစ်စမ်းရောင်ကျေးရွာစီမံကိန်းလုပ်ငန်း

စဉ်	ကျေးရွာအမည်	အိမ်ခြေ	အိမ် ထောင် စု	ခွင့်ပြုငွေ ကျပ်(သိန်း)
၁	ညောင်ကိုင်း	၁၅၇	၁၅၉	၃၀၀
၂	တချေခွန်	၅၀	၅၅	၃၀၀
၃	ကုန်းဆွတ်+နောင်ရွေး	၁၁၅	၁၁၅	၃၀၀
၄	မဲဟဲ+မကောက်+ဝိန်းကွန်	၁၂၁	၁၂၁	၃၀၀
၅	ထီထဲထိုး	၈၃	၈၃	၃၀၀
၆	ထီလုံးဆူ	၁၀၅	၁၀၇	၃၀၀
၇	ကျောင်းခမ်း+သုခလွယ်တီ	၈၉	၉၁	၃၀၀
၈	လီမွန်+မြို့ဟောင်း	၁၃၆	၁၄၂	၃၀၀
၉	နမ့်ဟူး	၁၂၅	၁၅၆	၃၀၀
၁၀	တောင်းတီ+နောင်ဘို	၉၈	၁၀၁	၃၀၀
၁၁	နားမွန်း+နားပုံး	၁၁၆	၁၁၈	၃၀၀
၁၂	ထီတယမ်း	၂၅၀	၂၅၀	၃၀၀
၁၃	ကယန်းလေး	၈၀	၇၉	၃၀၀
၁၄	ကောင်းမူဗွာ	၉၁	၉၅	၃၀၀
၁၅	ဖြီဟန်းခါး+ထန်းဖုရား+ ပန်အောင်း	၁၆၉	၁၇၆	၃၀၀
၁၆	ဝမ့်ပုံး+ကွန်ဆိုင်း+မွေတော်	၁၀၃	၁၁၆	၃၀၀
စဉ်	ကျေးရွာအမည်	အိမ်ခြေ	အိမ်	ခွင့်ပြုငွေ

			ထောင် စု	ကျပ်(သိန်း)
၁၇	ခိုဖွန်း+ထိတချေ	၉၃	၉၇	၃၀၀
၁၈	ကုလားလန်	၉၂	၁၁၀	၃၀၀
၁၉	လွယ်တဖီး+တချေတန်	၈၈	၉၂	၃၀၀
၂၀	ထီဒေး	၉၂	၉၂	၃၀၀
၂၁	ထီရီး	၂၂၂	၂၃၈	၃၀၀
၂၂	ကုန်းစိမ်း+နမ့်ဘော်ခုတ်	၈၇	၉၈	၃၀၀
၂၃	မကောက်(ရ+န)	၁၄၃	၁၅၃	၃၀၀
၂၄	ထီမန့်	၁၃၅	၁၃၈	၃၀၀
၂၅	နောင်ဆိုင်(ထီခေါင်)	၈၆	၉၀	၃၀၀
၂၆	ဝမ့်တီး+ပန်ဟိုင်း	၇၁	၈၉	၃၀၀
၂၇	လွယ်ဆောင်	၉၁	၁၀၈	၃၀၀
၂၈	ဖာလိုင်(ရ+န)	၁၀၃	၁၁၀	၃၀၀
၂၉	လွယ်တော်	၁၅၃	၁၃၅	၃၀၀
၃၀	ခုတ်နမ့်	၈၀	၈၀	၃၀၀
၃၁	နောင်ဆိုင်+နောင်ကျော+ကောင်ဝိန်းငယ်	၁၂၇	၁၃၄	၃၀၀
၃၂	ဝိန်းကောင်+ဘန်းနောင်+ဆမ့်ဆိုင်	၁၂၅	၁၄၀	၃၀၀
၃၃	လွယ်မန့်	၁၈၉	၁၈၉	၃၀၀
၃၄	နောင်အယ်(တ+မ)	၁၁၁	၁၁၁	၃၀၀
၃၅	ဆိုင်လဲ	၁၅၅	၁၅၇	၃၀၀
၃၆	နောင်လတ်(တ)	၁၄၈	၁၄၈	၃၀၀
၃၇	ကွန်နား	၁၅၄	၁၅၈	၃၀၀
၃၈	ထီနဲ့	၁၀၀	၁၀၂	၃၀၀
၃၉	လွယ်စွဲ	၈၀	၇၇	၃၀၀
၄၀	ထီတမောင်း	၁၇၅	၁၇၈	၃၀၀
၄၁	မီးရယ်	၁၁၇	၁၂၃	၃၀၀
၄၂	နမ့်ဟူး	၈၁	၈၁	၃၀၀
မြို့နယ်ချုပ်		၄၉၈၆	၅၁၉၂	၁၂၆၀၀

(၆) ကျေးလက်အိမ်ယာဖွံ့ဖြိုးရေးလုပ်ငန်း

မရှိ။

(၇) ကျေးလက်အိမ်သာလုပ်ငန်း

မရှိ။

(ခ) အစိုးရနှင့်ပြည်သူ့ဆောင်ရွက်သည့် ဒေသဖွံ့ဖြိုးရေးလုပ်ငန်းများ  
ပြည်ထောင်စုလွှတ်တော်ရန်ပုံငွေကျပ်သိန်း(၁၀၀၀)ဖြင့်ဆောင်ရွက်သည့်ဒေသဖွံ့ဖြိုးရေး လုပ်ငန်း

စဉ်	လုပ်ငန်းအမည်	အရွယ် အစား/ အရှည်	ကုန်ကျငွေ (ကျပ်သိန်းပေါင်း)			ပြီးစီးသည့် ရက်စွဲ
			အစိုး ရ	ပြည်သူ	ပေါင်း	
၁	ထိဟန်ထိုးရွာ ရေအမြင့်တင်ခြင်းနှင့် ရေပိုက်သွယ်တန်းခြင်း	(၅၀၀၀)ပေ	၂၅	၈.၀၆၈	၃၃.၀၆	၃၁.၃.၂၀၁၉
၂	နန်းဩရွာ ရေသွယ်ယူခြင်းနှင့်အုတ် ရေကန်တည်ဆောက်ခြင်း	(၁၇၀၀)ပေ	၅၀	၀.၆၃၄	၅၀.၆၃	၃၁.၃.၂၀၁၉
၃	အောင်သပြေရပ်ကွက် ကျောက်ချော လမ်းခင်းခြင်းနှင့်ကွန်ကရစ်တံတား (၁)စင်းတည်ဆောက်ခြင်း	(၇၅၀)ပေ (၁၅x၄)ပေ	၅၀	၃၆.၁၅	၈၆.၁၅	၃၁.၃.၂၀၁၉
၄	မင်္ဂလာရပ်ကွက်တိုးချဲ့လမ်း ကျောက်ချော လမ်းခင်းခြင်း	(၅၀၀)ပေ	၅၀	၇.၇၃	၅၇.၇၃	၃၁.၃.၂၀၁၉
၅	သီရိရပ်ကွက်၊ စွယ်တော်လမ်း ကတ္တရာခင်းခြင်းနှင့် ရေပြန်တံတား (၂၅)လုံးတည်ဆောက်ခြင်း	(၄၂၅)ပေ (၃)ပေ	၅၀	၄.၇၈	၅၄.၇၈	၃၁.၃.၂၀၁၉
၆	ဟိုခဲရပ်ကွက်၊ အုန်းနဲလမ်း ကျောက် ချောလမ်းခင်းခြင်းနှင့် ရေပြန် တံတား(၈)လုံးတည်ဆောက်ခြင်း	(၅၅၅)ပေ	၅၀	၉.၇၇	၅၉.၇၇	၃၁.၃.၂၀၁၉
၇	မြကန်သာရပ်ကွက်၊ နယ်မြေ(၄) ကျောက်ချောလမ်းခင်းခြင်း	(၅၈၀)ပေ	၅၀	၈.၄၆	၅၈.၄၆	၃၁.၃.၂၀၁၉
၈	အောင်ချမ်းသာရပ်ကွက်၊ ဘိုကတော် လမ်းကျောက်ချောလမ်းခင်းခြင်းနှင့် ရေပြန်(၁၈)လုံးတည်ဆောက်ခြင်း	(၄၅၀)ပေ (၃)ပေ	၅၀	၁၄.၀၂	၆၄.၀၂	၃၁.၃.၂၀၁၉
၉	ဘုရားဖြူကျေးရွာကျောက်ချော လမ်း ခင်းခြင်း	(၇၀၀)ပေ	၅၀	၄.၃၆	၅၄.၃၆	၃၁.၃.၂၀၁၉
၁၀	ဝမ့်ပုံးရွာကျောက်ချောလမ်းခင်းခြင်း	(၄၅၀)ပေ	၅၀	၄.၃၄	၅၄.၃၄	၃၁.၃.၂၀၁၉
၁၁	သီရိရပ်တွင် ကွန်ကရစ်တံတား(၁) စင်းတည်ဆောက်ခြင်းနှင့် ဘုရားဖြူ ရွာတွင် ကွန်ကရစ်တံတား(၁)စင်း တည်ဆောက်ခြင်း	(၁၈x၃x၄)ပေ (၁၈x၆x၃)ပေ	၂၆ ၄၉	၁၃.၀ ၀.၈၇	၃၉.၀ ၄၉.၈၇	၃၁.၃.၂၀၁၉

စဉ်	လုပ်ငန်းအမည်	အရွယ်အစား/ အရှည်	ကုန်ကျငွေ(ကျပ်သိန်းပေါင်း)			ပြီးစီးသည့် ရက်စွဲ
			အစိုးရ	ပြည်သူ	ပေါင်း	
၁၂	ကုန်းကျောင်းရွာ သဲလမ်းခင်းခြင်း	(၃၈၂၀)ပေ	၅၀	၁၂.၃၃	၆၂.၃၃	၃၁.၃.၂၀၁၉
၁၃	နောင်စန်ရွာ ကွန်ကရစ်တံတား (၁)စင်းတည်ဆောက်ခြင်း	(၁၅x၅x၈.၆) ပေ	၅၀	၂.၀၄	၅၂.၀၄	၃၁.၃.၂၀၁၉
၁၄	ပချားကလိုးရွာကွန်ကရစ်ခင်းခြင်း	(၅၂၀)ပေ	၅၀	၄.၅	၅၄.၅	၃၁.၃.၂၀၁၉
၁၅	ပန်အွန်းရွာကွန်ကရစ်တံတား တည်ဆောက်ခြင်း	(၈.၆x၂၂x၆)ပေ	၅၀	၂.၇၂	၅၂.၇၂	၃၁.၃.၂၀၁၉
၁၆	နောင်ခုံးရွာ ကွန်ကရစ်တံတား တည်ဆောက်ခြင်း	(၁၈x၁၀x၇)ပေ	၅၀	၁၉.၅	၆၉.၅	၃၁.၃.၂၀၁၉
၁၇	တောင်းတပ်ရွာ နှင့် ဖြီးကျွတ်ရွာ ကွန်ကရစ်တံတားတည်ဆောက် ခြင်း	(၁၈x၇x၄)ပေ (၂)စင်း	၅၀	၄၀.၄	၉၀.၄	၃၁.၃.၂၀၁၉
၁၈	ကုန်းဆွတ်ရွာ ကွန်ကရစ်တံတား တည်ဆောက်ခြင်း	(၁၈x၁၂x၅)ပေ	၅၀	၀.၂၇	၅၀.၂၇	၃၁.၃.၂၀၁၉
၁၉	ပင်းတယရွာ အနောက်မြောက် ကွန်ကရစ်တံတား(၁)စင်းတည် ဆောက်ခြင်း	(၁၈x၅x၇)ပေ	၅၀	၉.၂၂	၅၉.၂၂	၃၁.၃.၂၀၁၉
၂၀	လွယ်မန်ရွာ ကွန်ကရစ်တံတား (၁)စင်းတည်ဆောက်ခြင်း	(၁၂x၁၈x၅)ပေ	၅၀	၆.၀၀	၅၆.၀၀	၃၁.၃.၂၀၁၉
	စုစုပေါင်း	-	၁၀၀၀	၁၇၂.၈	၁၁၇၂.၈	

၄၉။ မြို့ပြစီမံကိန်း(TownPlan)နှစ်(၃၀)အတွက်မြေအသုံးချမှုဆိုင်ရာ လျာထားချက်

စဉ်	လျာထားမည့်မြေဧက	လျာထားမည့်မြေကွက်ပေါင်း	လျာထားမည့်နေရာ
၁	၈၅.၅	(၆၀x၄၀)ပေ (၁၅၆၀)ကွက်	ကွင်းပြင်ပ

အခန်း(၁၀)

အထွေထွေ

၅၀။ အခြားတင်ပြလိုသောအချက်များ

မရှိ။

နိဂုံး

၅၁။ ဆီဆိုင်မြို့နယ်၏ ဒေသဆိုင်ရာအချက်အလက်များကို ဌာနဆိုင်ရာများမှ ပေးပို့သော အချက်အလက်များ၊ ဒေသဆိုင်ရာ အချက်အလက် စာစောင် များ၊ မှတ်တမ်းများအပေါ်တွင် အခြေခံလျက် အကျဉ်းချုံးပြုစုထားခြင်းဖြစ်ပါသည်။ ဒေသဆိုင်ရာအချက်အလက်များအား မှတ်တမ်းတင် စုစည်းတင်ပြခြင်းအားဖြင့် ဆီဆိုင်မြို့နယ်တစ်ခုလုံး၏ အချက်အလက်နှင့် ဖွံ့ဖြိုးတိုးတက်မှုအခြေအနေများကို လေ့လာသိရှိနိုင်ပြီး မိမိတို့၏ လုပ်ငန်း များကို အထောက်အကူပြုမည်ဖြစ်ပါကြောင်း တင်ပြအပ်ပါသည်။

မြို့နယ်အထွေထွေအုပ်ချုပ်ရေးဦးစီးဌာန  
ဆီဆိုင်မြို့နယ်

ရက်စွဲ၊ ၂၀၁၉ ခုနှစ်၊ စက်တင်ဘာလ ( ၃၀ )ရက်