

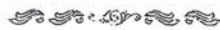


ព្រះរាជាណាចក្រកម្ពុជា

រាជរដ្ឋាភិបាលកម្ពុជា

ជាតិ សាសនា ព្រះមហាក្សត្រ

លេខ: ...០៧... គ.ជ.ក. បក



អនុក្រឹត្យ

ស្តីពី

ការកំណត់តំបន់សហគមន៍នៃខណ្ឌជាតិព្រះសីហនុ «រាម»

**លើផ្ទៃដីទំហំ ១១២២,៨០ហិកតា ស្ថិតក្នុងភូមិសាស្ត្រ ភូមិបង្កំគគីរ ភូមិអូរឧកញ៉ាហេង
ឃុំអូរឧកញ៉ាហេង និងភូមិស្ទាច់ដេង ឃុំរាម ស្រុកព្រៃលប់ ខេត្តព្រះសីហនុ**

រាជរដ្ឋាភិបាល

- បានឃើញរដ្ឋធម្មនុញ្ញនៃព្រះរាជាណាចក្រកម្ពុជា
- បានឃើញព្រះរាជក្រឹត្យលេខ នស/រកត/០៩០៣/៩០៣ ចុះថ្ងៃទី២៤ ខែកញ្ញា ឆ្នាំ២០១៣ ស្តីពី
ការតែងតាំងរាជរដ្ឋាភិបាលនៃព្រះរាជាណាចក្រកម្ពុជា
- បានឃើញព្រះរាជក្រមលេខ ០២/នស/៩៤ ចុះថ្ងៃទី២០ ខែកក្កដា ឆ្នាំ១៩៩៤ ដែលប្រកាសឱ្យ
ប្រើច្បាប់ស្តីពីការរៀបចំនិងការប្រព្រឹត្តទៅនៃគណៈរដ្ឋមន្ត្រី
- បានឃើញព្រះរាជក្រមលេខ នស/រកម/០១៩៦/២១ ចុះថ្ងៃទី២៤ ខែមករា ឆ្នាំ១៩៩៦ ដែល
ប្រកាសឱ្យប្រើច្បាប់ស្តីពីការបង្កើតក្រសួងបរិស្ថាន
- បានឃើញព្រះរាជក្រមលេខ នស/រកម/០៨០១/១៤ ចុះថ្ងៃទី៣០ ខែសីហា ឆ្នាំ២០០១ ដែល
ប្រកាសឱ្យប្រើច្បាប់ភូមិបាល
- បានឃើញព្រះរាជក្រមលេខ នស/រកម/០២០៨/០០៧ ចុះថ្ងៃទី១៥ ខែកុម្ភៈ ឆ្នាំ២០០៨ ដែល
ប្រកាសឱ្យប្រើច្បាប់ស្តីពីតំបន់ការពារធម្មជាតិ
- បានឃើញអនុក្រឹត្យលេខ ៥៥ អនក្រ.បក ចុះថ្ងៃទី០៤ ខែឧសភា ឆ្នាំ២០១៥ របស់រាជរដ្ឋាភិបាល
កម្ពុជា ស្តីពីការរៀបចំនិងការប្រព្រឹត្តទៅរបស់ក្រសួងបរិស្ថាន
- យោងតាមសំណើរបស់រដ្ឋមន្ត្រីក្រសួងបរិស្ថាន



សម្រេច

មាត្រា ១.-

ត្រូវបានកំណត់ជាតំបន់សហគមន៍នៃឧទ្យានជាតិព្រះសីហនុ«រាម» លើផ្ទៃដីទំហំ ១១២២,៨០ ហិកតា (មួយពាន់មួយរយម្ភៃពីរហិកតាប៉ែតសិបអា) សម្រាប់ផ្តល់ជូនប្រជាជនដែលរស់នៅក្នុងមូលដ្ឋានស្ថិតនៅក្នុងភូមិសាស្ត្រ ភូមិបត់គគីរ ភូមិអូរឧកញ៉ាហោង ឃុំអូរឧកញ៉ាហោង និងភូមិស្មាច់ដែង ឃុំរាម ស្រុកព្រៃនប់ ខេត្តព្រះសីហនុ ដែលមានទីតាំងកំណត់ក្នុងផែនទីឧបសម្ព័ន្ធនៃអនុក្រឹត្យនេះ និងមានចំណុចគោលតាមនិយាមកាដូចខាងក្រោម៖

ភូមិបត់គគីរ ឃុំអូរឧកញ៉ាហោង ស្រុកព្រៃនប់ ខេត្តព្រះសីហនុ ដែលមានទំហំ ៤៣៥,៦៩ ហិកតា					
No	X	Y	No	X	Y
01	363544	1170231	11	362060	1166975
02	364698	1170714	12	361979	1167187
03	365383	1169648	13	362649	1167952
04	363516	1167719	14	363278	1168665
05	363551	1167590	15	363343	1169081
06	363462	1167431	16	363263	1169101
07	363053	1167165	17	363274	1169280
08	362629	1167253	18	363352	1169426
09	362450	1167092	19	363464	1169411
10	362160	1167079			
ភូមិអូរឧកញ៉ាហោង ឃុំអូរឧកញ៉ាហោង ស្រុកព្រៃនប់ ខេត្តព្រះសីហនុ ដែលមានទំហំ៥១,៧៩ ហិកតា					
No	X	Y	No	X	Y
1	360732	1170480	9	362649	1167952
2	363544	1170231	10	361979	1167187
3	363464	1169411	11	361838	1167234
4	363352	1169426	12	361729	1167520
5	363274	1169280	13	362002	1167917
6	363263	1169101	14	361976	1168091



7	363343	1169081	15	362063	1168187
8	363278	1168665	16	360657	1168755
ភូមិស្នប់ដែង ឃុំរាម ស្រុកព្រៃនប់ ខេត្តព្រះសីហនុ ដែលមានទំហំ៩៥,៣២ ហិកតា					
No	X	Y	No	X	Y
1	355091	1170474	14	356547	1169589
2	355322	1170438	15	356495	1170051
3	355520	1170409	16	356215	1170087
4	355970	1170353	17	355989	1170061
5	357255	1170241	18	355965	1169941
6	357230	1170081	19	355742	1169986
7	357188	1170006	20	355196	1169989
8	356956	1169938	21	355175	1169715
9	356938	1169829	22	355133	1169719
10	356861	1169806	23	355049	1169823
11	356814	1169605	24	355030	1169926
12	356699	1169556	25	354965	1170153
13	356691	1169423	26	355030	1170292

មាត្រា ២.-

តំបន់សហគមន៍នៃឧទ្យានជាតិព្រះសីហនុ «រាម» ស្ថិតនៅក្នុងភូមិសាស្ត្រ ភូមិបត់គគីរ ភូមិអូរឧកញ៉ាហេង ឃុំអូរឧកញ៉ាហេង និងភូមិស្នប់ដែង ឃុំរាម ស្រុកព្រៃនប់ ខេត្តព្រះសីហនុ ត្រូវបានកំណត់ជាតំបន់គ្រប់គ្រងដែលបម្រើឱ្យការអភិវឌ្ឍ សេដ្ឋកិច្ច សង្គមកិច្ច របស់ប្រជាជនមូលដ្ឋាន។ រាល់ការចេញប័ណ្ណសម្គាល់កម្មសិទ្ធិដី ឬការអនុញ្ញាតឱ្យប្រើប្រាស់ដីនៅក្នុងតំបន់នេះ ត្រូវមានការបញ្ជាក់យល់ព្រមជាមុនពីក្រសួងបរិស្ថាន ដោយអនុលោមតាមច្បាប់ភូមិបាល។

មាត្រា ៣.-

បទបញ្ញត្តិទាំងឡាយណាដែលផ្ទុយនឹងអនុក្រឹត្យនេះ ត្រូវទុកជានិរាករណ៍។



មាត្រា ៤.-

រដ្ឋមន្ត្រីទទួលបន្ទុកទីស្តីការគណៈរដ្ឋមន្ត្រី រដ្ឋមន្ត្រីក្រសួងមហាផ្ទៃ រដ្ឋមន្ត្រីក្រសួងរៀបចំដែនដី នគរូបនីយកម្ម និងសំណង់ រដ្ឋមន្ត្រីក្រសួងសេដ្ឋកិច្ចនិងហិរញ្ញវត្ថុ រដ្ឋមន្ត្រីក្រសួងបរិស្ថាន រដ្ឋមន្ត្រីគ្រប់ក្រសួង ប្រធានគ្រប់ស្ថាប័នដែលពាក់ព័ន្ធ និងអភិបាលនៃគណៈអភិបាលខេត្តព្រះសីហនុ ត្រូវទទួលបន្ទុកអនុវត្ត អនុក្រឹត្យនេះ តាមការកិច្ចរៀងៗខ្លួនចាប់ពីថ្ងៃចុះហត្ថលេខាតទៅ។

ធ្វើនៅរាជធានីភ្នំពេញ ថ្ងៃទី ២៧ ខែ មករា ឆ្នាំ២០១៧



សម្តេចអគ្គមហាសេនាបតីតេជោ ហ៊ុន សែន

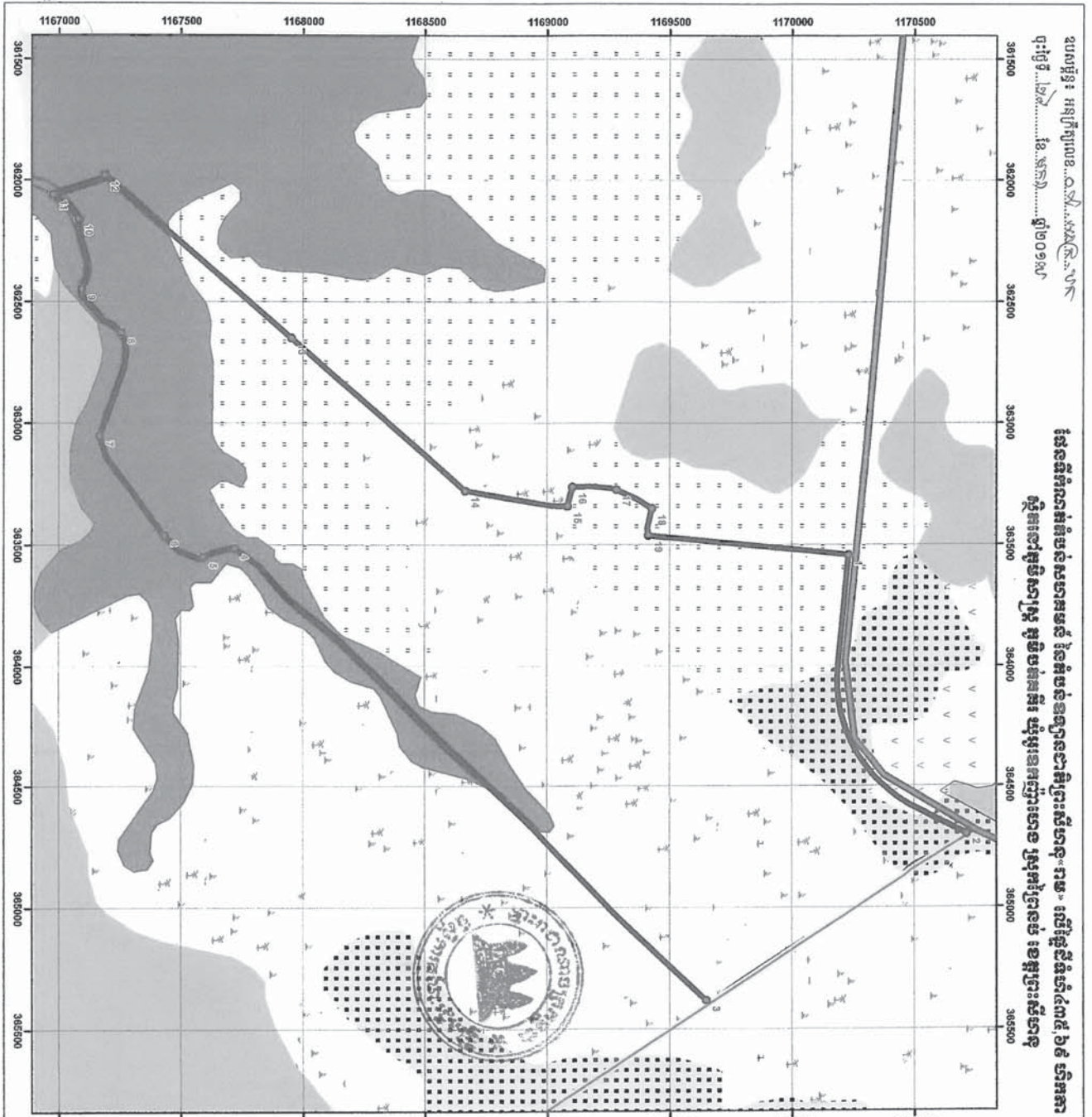
បានយកសេចក្តីគោរពជម្រាបជូន
**សម្តេចអគ្គមហាសេនាបតីតេជោនាយករដ្ឋមន្ត្រី សូមហត្ថលេខា
រដ្ឋមន្ត្រីក្រសួងបរិស្ថាន**

នាយ សំរោល់

កន្លែងទទួល៖

- ក្រសួងព្រះបរមរាជវាំង
- អគ្គលេខាធិការដ្ឋានក្រុមប្រឹក្សាធម្មនុញ្ញ
- អគ្គលេខាធិការដ្ឋានព្រឹទ្ធសភា
- អគ្គលេខាធិការដ្ឋានរដ្ឋសភា
- អគ្គលេខាធិការដ្ឋានរាជរដ្ឋាភិបាល
- ខុទ្ទកាល័យសម្តេចអគ្គមហាសេនាបតីតេជោនាយករដ្ឋមន្ត្រី
- ខុទ្ទកាល័យឧបនាយករដ្ឋមន្ត្រី
- ដូចមាត្រា ៤
- រាជកិច្ច
- ឯកសារ-កាលប្បវត្តិ

២



ឧបសម្ព័ន្ធ៖ អនុក្រឹត្យលេខ... រាជកិច្ច... ២០១៧

ផែនទីកំណត់តំបន់សហគមន៍តែងតែបែងចែកទ្រព្យសម្បត្តិស្រូវ កម្រិតមធ្យមស្រូវ ម៉ូឌុលប្រើប្រាស់ប្រព័ន្ធបណ្តាញស្រូវ ប្រើប្រាស់ប្រព័ន្ធបណ្តាញស្រូវ

សញ្ញាសម្គាល់

១ ជួរតំបន់

២ បំពង់បណ្តាញស្រូវ

៣ បំពង់បណ្តាញស្រូវ

៤ បំពង់បណ្តាញស្រូវ

៥ បំពង់បណ្តាញស្រូវ

៦ បំពង់បណ្តាញស្រូវ

៧ បំពង់បណ្តាញស្រូវ

៨ បំពង់បណ្តាញស្រូវ

៩ បំពង់បណ្តាញស្រូវ

១០ បំពង់បណ្តាញស្រូវ

១១ បំពង់បណ្តាញស្រូវ

១២ បំពង់បណ្តាញស្រូវ

១៣ បំពង់បណ្តាញស្រូវ

១៤ បំពង់បណ្តាញស្រូវ

១៥ បំពង់បណ្តាញស្រូវ

១៦ បំពង់បណ្តាញស្រូវ

១៧ បំពង់បណ្តាញស្រូវ

១៨ បំពង់បណ្តាញស្រូវ

១៩ បំពង់បណ្តាញស្រូវ

Poi	X	Y
1	363544	1170231
2	364698	117024
3	363583	1169648
4	363516	1167719
5	363551	1167590
6	363462	1167431
7	363053	1167165
8	362629	1167253
9	362450	1167092
10	362160	1167079
11	362060	1166975
12	361979	1167187
13	362649	1167952
14	362778	1168865
15	363343	1169081
16	363263	1169101
17	363274	1169280
18	363352	1169426
19	363464	1169411

សម្រាប់: ១១៥ ០០០

Projection: Universal Transverse Mercator
Datum: WGS 1984, Zone 48 North
Unit: Meters

ផែនទី និងផែនទីប្រើប្រាស់ប្រព័ន្ធបណ្តាញស្រូវ

ប្រើប្រាស់ប្រព័ន្ធបណ្តាញស្រូវ: ១១៥ ០០០

ប្រើប្រាស់ប្រព័ន្ធបណ្តាញស្រូវ: ១១៥ ០០០

៖ ប្រើប្រាស់ប្រព័ន្ធបណ្តាញស្រូវ

ផែនទី និងផែនទីប្រើប្រាស់ប្រព័ន្ធបណ្តាញស្រូវ

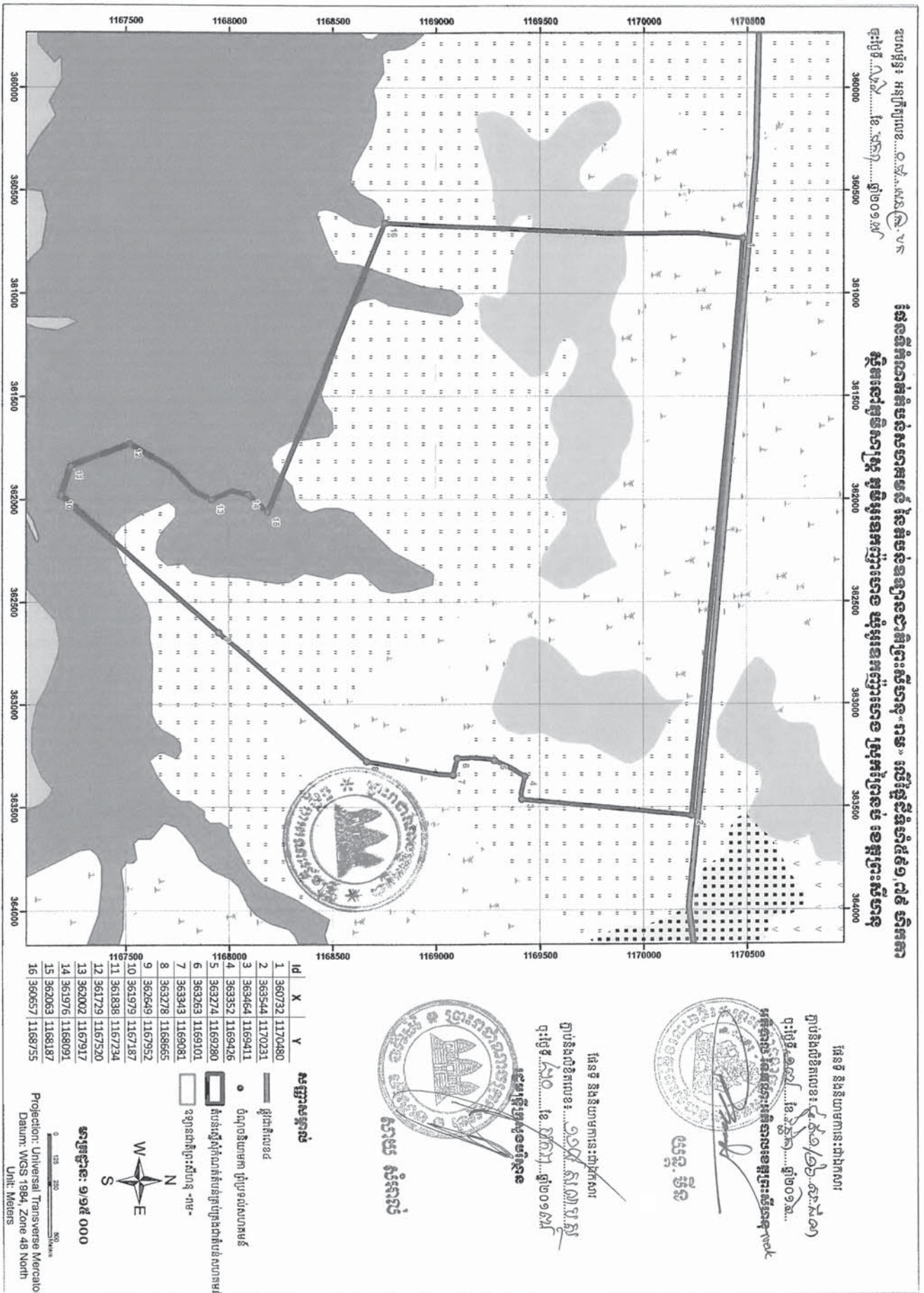
ប្រើប្រាស់ប្រព័ន្ធបណ្តាញស្រូវ: ១១៥ ០០០

ប្រើប្រាស់ប្រព័ន្ធបណ្តាញស្រូវ: ១១៥ ០០០

៖ ប្រើប្រាស់ប្រព័ន្ធបណ្តាញស្រូវ



ប្រើប្រាស់ប្រព័ន្ធបណ្តាញស្រូវ



ឧបសគ្គ៖ អនុក្រឹត្យលេខ ០៧៤ អនក្រ.បក ថ្ងៃទី០១ ខែ កញ្ញា ឆ្នាំ២០១៧
វិសោធនកម្មសំណង់សម្រាប់សម្រេច កែសម្រួលខ្លួនស្ថិតិព្រះសីហនុ រាម លើផ្ទៃដីស្ថិតិលេខ ៧៩១ លេខ ហិកតា ភូមិសាស្ត្រ ភូមិសាស្ត្រ ខេត្តកោះកុង ខេត្តកោះកុង ខេត្តកោះកុង ខេត្តកោះកុង ខេត្តកោះកុង

ID	X	Y
1	360732	1170480
2	363544	1170231
3	363464	1169411
4	363352	1169426
5	363274	1169280
6	363263	1169101
7	363343	1169081
8	363278	1168665
9	362649	1167952
10	361979	1167187
11	361898	1167234
12	361729	1167520
13	362002	1167917
14	361976	1168091
15	362063	1168187
16	360657	1168755

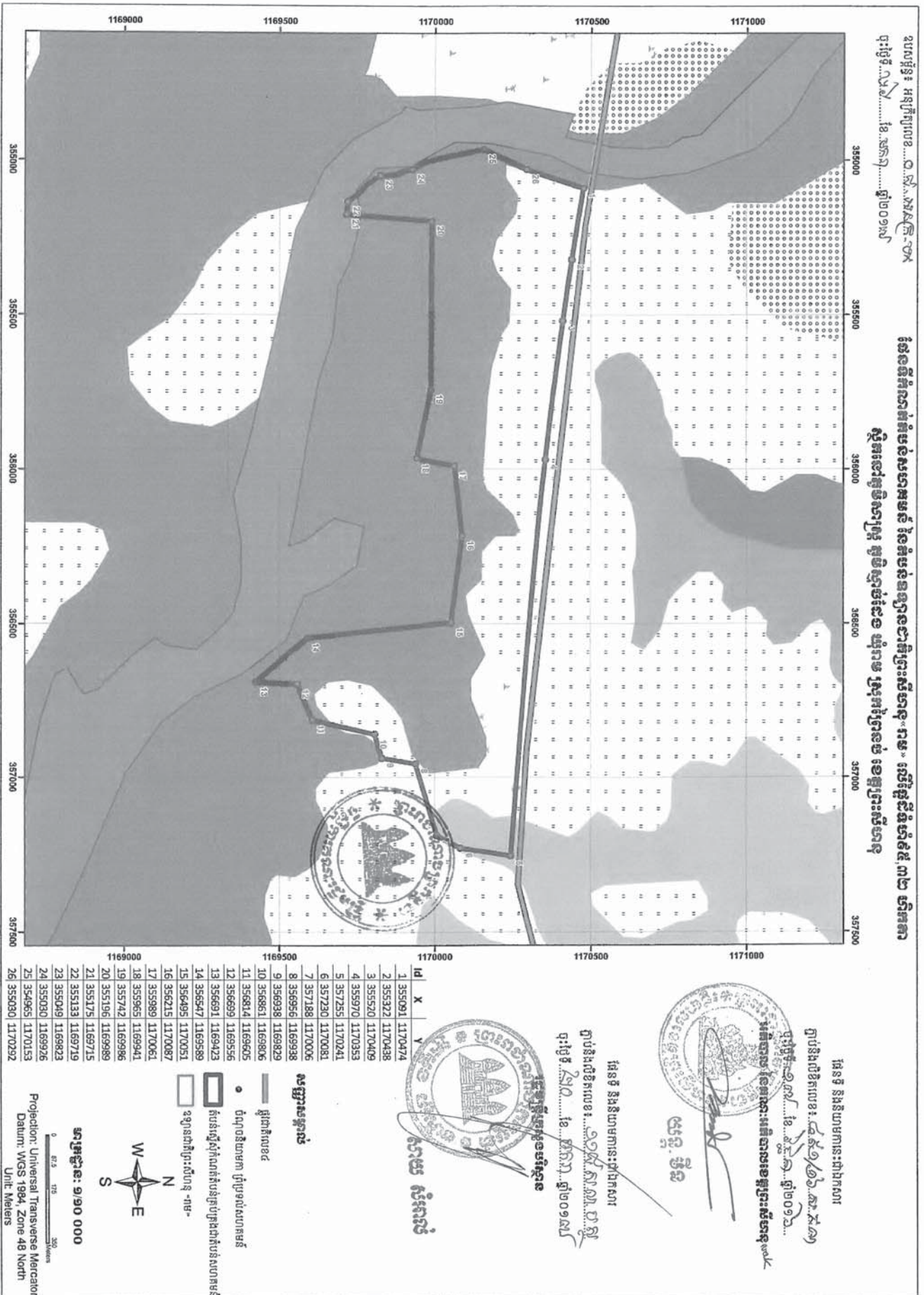


សម្រាប់លេខ៖ ១១៩ ០០០

Projection: Universal Transverse Mercator
 Datum: WGS 1984, Zone 48 North
 Unit: Meters

ស្រី ឈន់
 អគ្គនាយកដ្ឋានព្រៃឈើ
 ក្រសួងកសិកម្ម រុក្ខាប្រមាញ់ និងនិយាមការដ្ឋាន
 ទីស្នាក់ការកណ្តាល ភូមិ១១ សង្កាត់បឹងកក់ រាជធានីភ្នំពេញ

យន្ត គុណ
 អគ្គនាយកដ្ឋានព្រៃឈើ
 ក្រសួងកសិកម្ម រុក្ខាប្រមាញ់ និងនិយាមការដ្ឋាន
 ទីស្នាក់ការកណ្តាល ភូមិ១១ សង្កាត់បឹងកក់ រាជធានីភ្នំពេញ



ឧបបត្តិការ: អនុក្រឹត្យលេខ ០៤ រ.ក.ស.ក.ស.ក.រ.ក.ក ចុះថ្ងៃទី ០៧ ខែ តុលា ឆ្នាំ ២០១៧

សេចក្តីណែនាំអំពីរបបសម្រាប់ការអនុវត្តក្នុងការសម្របសម្រួលផែនទីប្រកាស របបសម្រាប់ការអនុវត្តក្នុងការសម្របសម្រួលផែនទីប្រកាស របបសម្រាប់ការអនុវត្តក្នុងការសម្របសម្រួលផែនទីប្រកាស

ផែនទី និងនិយមការ: រោងកសាង
 ក្រុមនិងព័ត៌មាន: ៤៩៩/៣០.៣៤.៧
 ចុះថ្ងៃទី ១៧ ខែ តុលា ឆ្នាំ ២០១៧
 អគ្គនាយកដ្ឋានស្ថិតិ និងស្ថិតិសាស្ត្រ
 យន្ត ម៉ីន

ផែនទី និងនិយមការ: រោងកសាង
 ក្រុមនិងព័ត៌មាន: ៤៩៩/៣០.៣៤.៧
 ចុះថ្ងៃទី ១៧ ខែ តុលា ឆ្នាំ ២០១៧

Id	X	Y
1	355091	1170474
2	355322	1170438
3	355520	1170409
4	355970	1170353
5	357255	1170241
6	357290	1170081
7	357188	1170006
8	356956	1169938
9	356938	1169829
10	356881	1169806
11	356814	1169605
12	356699	1169556
13	356691	1169423
14	356547	1169589
15	356495	1170051
16	356215	1170087
17	355989	1170061
18	355965	1169941
19	355742	1169986
20	355196	1169989
21	355175	1169715
22	355133	1169719
23	355049	1169823
24	355030	1169926
25	354965	1170153
26	355030	1170292

សញ្ញាសម្គាល់

- ផ្លូវជាតិលេខ៤
- តំបន់សម្រាប់ការអនុវត្ត
- សំនេរស្ថិតិសាស្ត្រសម្រាប់ប្រកាសរបបសម្រាប់ការអនុវត្ត
- ខ្សែកាត់ប្រកាសប្រកាស

W
N
E
S

ស្នូលទ្រទ្រង់: ១/១០ ០០០

Projection: Universal Transverse Mercator
 Datum: WGS 1984, Zone 48 North
 Unit: Meters