ផែនការរៀបចំដែនដីខេត្តបាត់ដំបង

ចក្ខុវិស័យឆ្នាំ២០៣០

ក្រសួង.ដ.ន.ស.
ចូល
លេខ 1532
ថ្ងៃទី 20.6.18
បញ្ជូន

ព្រះរាជាណាចក្រកម្ពុជា

ជាតិ សាសនា ព្រះមហាក្សត្រ

រាជរដ្ឋាភិបាលកម្ពុជា

លេខៈ...៨០...អនក្រ.បក

អនុក្រឹត្យ

ស្តីពី

ការដាក់ឱ្យប្រើប្រាស់ផែនការរៀបចំដែនដីខេត្តបាត់ដំបង

រាជរដ្ឋាភិបាល

- បានឃើញរដ្ឋធម្មនុញ្ញនៃព្រះរាជាណាចក្រកម្ពុជា
- បានឃើញព្រះរាជក្រឹត្យលេខ នស/រកត/០៩១៣/៩០៣ ចុះថ្ងៃទី២៤ ខែកញ្ញា ឆ្នាំ២០១៣ ស្តីពីការតែងតាំងរាជរដ្ឋាភិបាលនៃព្រះរាជាណាចក្រកម្ពុជា
- បានឃើញព្រះរាជក្រឹត្យលេខ នស/រកត/១២១៣/១៣៩៣ ចុះថ្ងៃទី២១ ខែធ្នូ ឆ្នាំ២០១៣ ស្តីពីការកែសម្រួលនិងបំពេញបន្ថែមសមាសភាពរាជរដ្ឋាភិបាលនៃព្រះរាជាណាចក្រកម្ពុជា
- បានឃើញព្រះរាជក្រឹត្យលេខ នស/រកត/០៤១៦/៣៦៨ ចុះថ្ងៃទី០៤ ខែមេសា ឆ្នាំ២០១៦ ស្តីពីការកែសម្រួលសមាសភាពរាជរដ្ឋាភិបាលនៃព្រះរាជាណាចក្រកម្ពុជា
- បានឃើញព្រះរាជក្រមលេខ ០២/នស/៩៤ ចុះថ្ងៃទី២០ ខែកក្កដា ឆ្នាំ១៩៩៤ ដែលប្រកាសឱ្យប្រើច្បាប់ស្តីពីការរៀបចំនិងការប្រព្រឹត្តទៅនៃគណៈរដ្ឋមន្ត្រី
- បានឃើញព្រះរាជក្រមលេខ នស/រកម/០១៩៦/០៨ ចុះថ្ងៃទី២៤ ខែមករា ឆ្នាំ១៩៩៦ ដែលប្រកាសឱ្យប្រើច្បាប់ស្តីពីការបង្កើតក្រសួងមហាផ្ទៃ
- បានឃើញព្រះរាជក្រមលេខ នស/រកម/០៦៩៩/០៩ ចុះថ្ងៃទី២៣ ខែមិថុនា ឆ្នាំ១៩៩៩ ដែលប្រកាសឱ្យប្រើច្បាប់ស្តីពីការបង្កើតក្រសួងរៀបចំដែនដី នគរូបនីយកម្មនិងសំណង់
- បានឃើញព្រះរាជក្រមលេខ នស/រកម/០៨០១/១៤ ចុះថ្ងៃទី៣០ ខែសីហា ឆ្នាំ២០០១ ដែលប្រកាសឱ្យប្រើច្បាប់ភូមិបាល
- បានឃើញព្រះរាជក្រមលេខ នស/រកម/០៥០៨/០១៧ ចុះថ្ងៃទី២២ ខែឧសភា ឆ្នាំ២០០៨ ដែលប្រកាសឱ្យប្រើច្បាប់ស្តីពីការគ្រប់គ្រងរដ្ឋបាលរាជធានី ខេត្ត ក្រុង ស្រុក ខណ្ឌ

-បានឃើញព្រះរាជក្រមលេខ នស/រកម/០២១០/០០៣ ចុះថ្ងៃទី២៦ ខែកុម្ភៈ ឆ្នាំ២០១០ ដែលប្រកាសឱ្យប្រើច្បាប់ស្តីពីអស្សាមិករណ៍

-បានឃើញព្រះរាជក្រឹត្យលេខ នស/រកត/០៥១២/៤៦៣ ចុះថ្ងៃទី២៦ ខែឧសភា ឆ្នាំ២០១២ ស្តីពីការបង្កើតគណៈកម្មាធិការរៀបចំដែនដីនិងនគរូបនីយកម្មថ្នាក់ជាតិ

-បានឃើញព្រះរាជក្រឹត្យលេខ នស/រកត/០៣១៤/៣៧៣ ចុះថ្ងៃទី២៩ ខែមីនា ឆ្នាំ២០១៤ ស្តីពីការកែសម្រួលមាត្រា ២ និងមាត្រា ៥ នៃព្រះរាជក្រឹត្យលេខ នស/រកត/០៥១២/៤៦៣ ចុះថ្ងៃទី២៦ ខែឧសភា ឆ្នាំ២០១២ ស្តីពីការបង្កើតគណៈកម្មាធិការរៀបចំដែនដីនិងនគរូបនីយកម្មថ្នាក់ជាតិ

-បានឃើញអនុក្រឹត្យលេខ ៧៧ អនក្រ.បក ចុះថ្ងៃទី០៧ ខែមិថុនា ឆ្នាំ២០១២ ស្តីពីការបង្កើតគណៈកម្មាធិការរៀបចំដែនដីនិងនគរូបនីយកម្មថ្នាក់រាជធានី ខេត្ត ក្រុង ស្រុក ខណ្ឌ

-បានឃើញអនុក្រឹត្យលេខ ៤២ អនក្រ.បក ចុះថ្ងៃទី០៣ ខែមេសា ឆ្នាំ២០១៥ ស្តីពីនគរូបនីយកម្ម រាជធានី ក្រុង និងទីប្រជុំជន

-បានឃើញអនុក្រឹត្យលេខ ៧៦ អនក្រ.បក ចុះថ្ងៃទី០៩ ខែមិថុនា ឆ្នាំ២០១៥ ស្តីពីការកែសម្រួលមាត្រា ៣០ មាត្រា ៣៤ មាត្រា ៣៨ មាត្រា ៥០ មាត្រា ៦៦ មាត្រា ៧៤ និងមាត្រា ៨២ នៃអនុក្រឹត្យលេខ ៤២ អនក្រ.បក ចុះថ្ងៃទី០៣ ខែមេសា ឆ្នាំ២០១៥ ស្តីពីនគរូបនីយកម្ម រាជធានី ក្រុង និងទីប្រជុំជន

-យោងតាមសំណើរបស់រដ្ឋមន្ត្រីក្រសួងរៀបចំដែនដី នគរូបនីយកម្មនិងសំណង់ និងជាប្រធានគណៈកម្មាធិការរៀបចំដែនដីនិងនគរូបនីយកម្មថ្នាក់ជាតិ

សម្រេច

មាត្រា ១.-

ត្រូវបានដាក់ឱ្យប្រើប្រាស់ផែនការរៀបចំដែនដីខេត្តបាត់ដំបង ដែលមានចក្ខុវិស័យដល់ឆ្នាំ ២០៣០ ដូចមានឧបសម្ព័ន្ធភ្ជាប់ជាមួយអនុក្រឹត្យនេះ។

មាត្រា ២.-

ផែនការរៀបចំដែនដីខេត្តបាត់ដំបងអាចធ្វើការកែសម្រួលក្នុងរយៈពេល ៥ (ប្រាំ)ឆ្នាំម្តង តាមករណីចាំបាច់នៃការអភិវឌ្ឍសេដ្ឋកិច្ចនិងសង្គម។ ការកែសម្រួលផែនការរៀបចំដែនដីខេត្តបាត់ដំបងមុនពេលកំណត់ អាចប្រព្រឹត្តទៅបានក្នុងករណីដែលមានតម្រូវការចាំបាច់សម្រាប់បម្រើផលប្រយោជន៍សាធារណៈ ឬផលប្រយោជន៍ជាតិ។

ការកែសម្រួលផែនការរៀបចំដែនដីខេត្តបាត់ដំបង ត្រូវអនុវត្តតាមនីតិវិធីនិងលិខិតបទដ្ឋានគតិយុត្តជាធរមាន។

មាត្រា ៣.-

បទប្បញ្ញត្តិទាំងឡាយណាដែលផ្ទុយនឹងអនុក្រឹត្យនេះត្រូវទុកជានិរាករណ៍។

មាត្រា ៤.-

រដ្ឋមន្ត្រីទទួលបន្ទុកទីស្តីការគណៈរដ្ឋមន្ត្រី រដ្ឋមន្ត្រីក្រសួងមហាផ្ទៃ រដ្ឋមន្ត្រីក្រសួងសេដ្ឋកិច្ចនិងហិរញ្ញវត្ថុ រដ្ឋមន្ត្រីក្រសួងរៀបចំដែនដី នគរូបនីយកម្មនិងសំណង់ ប្រធានគណៈកម្មាធិការរៀបចំដែនដីនិងនគរូបនីយកម្មថ្នាក់ជាតិ រដ្ឋមន្ត្រីគ្រប់ក្រសួង និងប្រធានគ្រប់ស្ថាប័នដែលពាក់ព័ន្ធ និងអភិបាលនៃគណៈអភិបាលខេត្តបាត់ដំបង ត្រូវទទួលបន្ទុកអនុវត្តអនុក្រឹត្យនេះរៀងៗខ្លួនចាប់ពីថ្ងៃចុះហត្ថលេខាតទៅ៕

ថ្ងៃ ពុធ ១ កើត ខែបឋមាសាឍ ឆ្នាំច សំរឹទ្ធិស័ក ព.ស.២៥៦២

ធ្វើនៅរាជធានីភ្នំពេញ ថ្ងៃទី ១៣ ខែមិថុនា ឆ្នាំ២០១៨

នាយករដ្ឋមន្ត្រី

សម្តេចអគ្គមហាសេនាបតីតេជោ ហ៊ុន សែន

បានយកសេចក្តីគោរពជម្រាបជូន

សម្តេចអគ្គមហាសេនាបតីតេជោ **ហ៊ុន សែន** ដើម្បីចុះហត្ថលេខា

ទេសរដ្ឋមន្ត្រី

រដ្ឋមន្ត្រីក្រសួងរៀបចំដែនដី នគរូបនីយកម្មនិងសំណង់

និងជាប្រធានគណៈកម្មាធិការរៀបចំដែនដីនិងនគរូបនីយកម្មថ្នាក់ជាតិ

ជា សុផារ៉ា

កន្លែងទទួល៖
- ក្រសួងព្រះបរមរាជវាំង
- អគ្គលេខាធិការដ្ឋានក្រុមប្រឹក្សាធម្មនុញ្ញ
- អគ្គលេខាធិការដ្ឋានព្រឹទ្ធសភា
- អគ្គលេខាធិការដ្ឋានរដ្ឋសភា
- អគ្គលេខាធិការរាជរដ្ឋាភិបាល
- ខុទ្ទកាល័យសម្តេចនាយករដ្ឋមន្ត្រី
- ខុទ្ទកាល័យឧបនាយករដ្ឋមន្ត្រី
- ដូចមាត្រា ៤
- រាជកិច្ច
- ឯកសារ កាលប្បវត្តិ

ការដាក់ឱ្យអនុវត្តផែនការរៀបចំដែនដីខេត្តបាត់ដំបង ចក្ខុវិស័យឆ្នាំ២០៣០

ដោយអនុក្រឹត្យលេខ...៨០ អនក្រ.បក ចុះថ្ងៃ ព្រ.៦ កើត ខែមិគសិរ សំរឹទ្ធិស័ក ព.ស.២៥៦២

ត្រូវនឹងថ្ងៃទី...១៣... ខែ...ធ្នូ... ឆ្នាំ២០១៨

ផែនការរៀបចំដែនដីខេត្តបាត់ដំបង

ចក្ខុវិស័យឆ្នាំ២០៣០

មាតិកា

ទំព័រ

១- សេចក្តីផ្តើម ១

២- ចក្ខុវិស័យ ២

២.១- ក្របខណ្ឌសេដ្ឋកិច្ច សង្គម ២

២.២- ចក្ខុវិស័យ ២

៣- គោលបំណងនិងគោលដៅ ៣

៣.១- គោលបំណង ៣

៣.២- គោលដៅ ៣

៤- យុទ្ធសាស្ត្រគម្រប់និងអភិវឌ្ឍន៍ ៤

៤.១- អ័ក្សជាយុទ្ធសាស្ត្រនៃការអភិវឌ្ឍក្នុងក្របខណ្ឌតំបន់និងអន្តរជាតិ ៤

៤.២- អ័ក្សជាយុទ្ធសាស្ត្រនៃការអភិវឌ្ឍក្នុងក្របខណ្ឌជាតិ ៤

៤.៣- យុទ្ធសាស្ត្រអភិវឌ្ឍន៍ក្នុងក្របខណ្ឌខេត្ត ៤

៤.៣.១- ការអភិវឌ្ឍនគរូបនីយកម្មនិងលំនៅឋាន ៤

៤.៣.២- ការអភិវឌ្ឍប្រព័ន្ធដឹកជញ្ជូន ៥

៤.៣.៣- ការគ្រប់គ្រងទីជម្រាល ៦

៤.៣.៤- ការអភិវឌ្ឍប្រព័ន្ធធារាសាស្ត្រនិងកសិកម្ម ៧

៤.៣.៥- ការអភិវឌ្ឍហេដ្ឋារចនាសម្ព័ន្ធបច្ចេកទេសនិងឧស្សាហកម្ម ៨

៤.៣.៦- ការអភិវឌ្ឍទេសចរណ៍ ៩

៥- ផែនការសកម្មភាព ៩

៥.១- គម្រោងអាទិភាពក្នុងក្របខណ្ឌតំបន់និងអន្តរជាតិ ៩

៥.២- គម្រោងអាទិភាពក្នុងក្របខណ្ឌជាតិ ១០

៥.៣- គម្រោងអាទិភាពក្នុងក្របខណ្ឌខេត្ត ១០

៥.៣.១- ការអភិវឌ្ឍនគរូបនីយកម្មនិងលំនៅឋាន ១០

៥.៣.២- ការអភិវឌ្ឍប្រព័ន្ធដឹកជញ្ជូន ១១

៥.៣.៣- ការគ្រប់គ្រងទីជម្រាលប្រកបដោយចីរភាព ១២

៥.៣.៤- ការអភិវឌ្ឍប្រព័ន្ធធារាសាស្ត្រនិងកសិកម្ម ១៣

៥.៣.៥- ការអភិវឌ្ឍហេដ្ឋារចនាសម្ព័ន្ធបច្ចេកទេសនិងឧស្សាហកម្ម.............................. ១៣

៥.៣.៦- ការអភិវឌ្ឍទេសចរណ៍.. ១៤

៥.៤- ការផ្សព្វផ្សាយ.. ១៥

៦- ធនធានហិរញ្ញវត្ថុ.. ១៥

៧- ការត្រួតពិនិត្យនិងវាយតម្លៃ.. ១៥

៧.១- យន្តការ... ១៥

៧.២- ក្របខណ្ឌច្បាប់ គោលនយោបាយ និងលិខិតបទដ្ឋានគតិយុត្ត ១៦

៧.៣- គោលការណ៍ នីតិវិធី និងភារកិច្ច.. ១៦

៨- សេចក្តីសន្និដ្ឋាន ១៧

សន្ទានុក្រម.. ១៨

ឯកសារឧបសម្ព័ន្ធ.. ១៩

១-សេចក្តីផ្តើម

ស្ថិតក្នុងបរិការណ៍សុខសន្តិភាព ឯកភាពទឹកដី ឯកភាពជាតិ ស្ថិរភាពនយោបាយរឹងមាំ ការប្រកាន់ខ្ជាប់ឥតងាករេនូវគោលការណ៍លទ្ធិប្រជាធិបតេយ្យ នីតិរដ្ឋ និងការគោរពសិទ្ធិមនុស្ស នៅក្រោមដំបូលរដ្ឋធម្មនុញ្ញនិងច្បាប់ រាជរដ្ឋាភិបាលបានធានាជាប់ជាប្រចាំនូវប្រក្រតីភាពនៃដំណើរទៅមុខនៃការអភិវឌ្ឍសង្គម សេដ្ឋកិច្ចកម្ពុជា។ រាជរដ្ឋាភិបាលបានបន្តជំរុញការកែទម្រង់ស្ថាប័នឱ្យមានសន្ទុះថ្មី មុតស្រួច និងកាន់តែស៊ីជម្រៅលើគ្រប់ផ្នែក និងគ្រប់វិស័យ ក្នុងគោលដៅបង្កើន និងកែលម្អការផ្តល់គុណភាពសេវាសាធារណៈ ប្រកបដោយគុណភាព ប្រសិទ្ធភាព និងស័ក្តិសិទ្ធិភាព។

ផ្អែកតាមយុទ្ធសាស្ត្រចតុកោណដំណាក់កាលទី៣ និងផែនការយុទ្ធសាស្ត្រអភិវឌ្ឍជាតិ រាជរដ្ឋាភិបាលកម្ពុជាក្រោមការដឹកនាំប្រកបដោយគតិបណ្ឌិតរបស់សម្តេចអគ្គមហាសេនាបតីតេជោ **ហ៊ុន សែន** នាយករដ្ឋមន្ត្រីនៃព្រះរាជាណាចក្រកម្ពុជា បានដាក់ចេញនូវគោលនយោបាយជាតិស្តីពីការរៀបចំដែនដីនៃព្រះរាជាណាចក្រកម្ពុជា សំដៅធានាថា ដែនដីនៅទូទាំងព្រះរាជាណាចក្រកម្ពុជា ត្រូវបានគ្រប់គ្រង ប្រើប្រាស់ ការពារ និងអភិវឌ្ឍ តាមរយៈការធ្វើសមាហរណកម្មនូវផែនការយុទ្ធសាស្ត្ររៀបចំដែនដី និងការធ្វើឱ្យរលូននូវវិធាននិងឧបករណ៍ចាំបាច់នានាតាមវិស័យប្រកបដោយភាពសុខដុមរមនានៅតាមតំបន់ភូមិសាស្ត្រនីមួយៗ។

ស្ថិរភាពនិងវឌ្ឍនភាពសង្គម សេដ្ឋកិច្ចកម្ពុជា ជាកាលានុវត្តភាពជំរុញឱ្យមាននូវនិន្នាការកើនឡើងយ៉ាងឆាប់រហ័សនៃចំនួនប្រជាជន ការប្រើប្រាស់ដីធ្លី លំនៅឋាន នគរូបនីយកម្ម និងតម្រូវការក្នុងការបង្កើតទីក្រុងតូចធំគ្រប់កម្រិត ដែលមាននូវបណ្តាញហេដ្ឋារចនាសម្ព័ន្ធគ្រប់គ្រាន់ ដូចជាសេវាកម្មនិងបច្ចេកទេសថាមពលនិងអគ្គិសនី សុខភាពនិងទឹកស្អាត អេកូឡូស៊ីនិងធនធានធម្មជាតិ ការគ្រប់គ្រងកាកសំណល់រឹងរាវ ការគ្រប់គ្រងគ្រោះមហន្តរាយ។ល។ ដើម្បីឆ្លើយតបទៅនឹងការវិវត្តទាំងនេះ ចាំបាច់ត្រូវមានការគិតគូរនិងកសាងឡើងនូវផែនការរៀបចំដែនដីនិងនគរូបនីយកម្ម ប្លង់គោលប្រើប្រាស់ដី និងប្លង់លម្អិតនគរូបនីយកម្ម ប្រកបដោយប្រសិទ្ធភាព សម្រាប់ធ្វើការគ្រប់គ្រងនិងការតម្រង់ទិសការអភិវឌ្ឍលើគ្រប់វិស័យឱ្យមានដំណើរប្រកបដោយចីរភាព និងធានាបាននូវការគ្រប់គ្រងដីកសិកម្ម ព្រៃឈើ ប្រព័ន្ធអេកូឡូស៊ី ការការពារបរិស្ថាន និងធនធានធម្មជាតិ។

ផែនការរៀបចំដែនដីខេត្តបាត់ដំបង ត្រូវបានរៀបចំនិងកសាងឡើងនៅឆ្នាំ២០០៥ ស្របតាមតម្រូវការការវិវត្តជាក់ស្តែងនៃស្ថានភាពសង្គម សេដ្ឋកិច្ច និងបរិស្ថាន ដោយផ្អែកលើកត្តាទីតាំងភូមិសាស្ត្រជាតំបន់ស្នូលភាគពាយ័ព្យនៃប្រទេសកម្ពុជា កត្តាធនធានធម្មជាតិនិងបរិស្ថាន កត្តាប្រវត្តិសាស្ត្រនិងបេតិកភណ្ឌវប្បធម៌ និងស្របតាមក្របខណ្ឌយុទ្ធសាស្ត្រ គោលនយោបាយ ច្បាប់ និងលិខិតបទដ្ឋានគតិយុត្ត

សំខាន់ៗមានជាអាទិ៍ យុទ្ធសាស្ត្រចតុកោណ ផែនការយុទ្ធសាស្ត្រអភិវឌ្ឍជាតិ សេចក្តីថ្លែងការណ៍របស់រាជរដ្ឋាភិបាលស្តីពីគោលនយោបាយដីធ្លី គោលនយោបាយជាតិស្តីពីការរៀបចំដែនដីនៃព្រះរាជាណាចក្រកម្ពុជា ច្បាប់ភូមិបាល ច្បាប់ស្តីពីការរៀបចំទឹកដី នគរូបនីយកម្ម និងសំណង់ ច្បាប់ស្តីពីកិច្ចការពារបរិស្ថាន និងធនធានធម្មជាតិ ច្បាប់ស្តីពីព្រៃឈើ ច្បាប់ស្តីពីជលផល ច្បាប់ស្តីពីផ្លូវថ្នល់ ច្បាប់ស្តីពីការគ្រប់គ្រងរដ្ឋបាលរាជធានី ខេត្ត ក្រុង ស្រុក ខណ្ឌ អនុក្រឹត្យស្តីពីការបង្កើតគណៈកម្មាធិការរៀបចំដែនដីនិងនគរូបនីយកម្មថ្នាក់រាជធានី ខេត្ត ក្រុង ស្រុក ខណ្ឌ និងអនុក្រឹត្យស្តីពីនគរូបនីយកម្មរាជធានី ក្រុង និងទីប្រជុំជន។ល។

២-ចក្ខុវិស័យ

២.១-ក្របខណ្ឌសេដ្ឋកិច្ច សង្គម

ផែនការរៀបចំដែនដីខេត្តបាត់ដំបង ត្រូវបានរៀបចំឡើងដោយបានសិក្សាប្រមូលនិងវិភាគទិន្នន័យរូបវន្ត ទិន្នន័យសេដ្ឋកិច្ច ទិន្នន័យសង្គម ទិន្នន័យបរិស្ថាន ទិន្នន័យប្រជាសាស្ត្រ និងការស្រង់មតិ សមស្របតាមអនុក្រឹត្យស្តីពីនគរូបនីយកម្ម រាជធានី ក្រុង និងទីប្រជុំជន គោលនយោបាយជាតិស្តីពីការរៀបចំដែនដីនៃព្រះរាជាណាចក្រកម្ពុជា និងគោលនយោបាយដីធ្លី "សៀវភៅ ស ដីធ្លី"។

ដើម្បីកំណត់ចក្ខុវិស័យនៃផែនការរៀបចំដែនដីខេត្តបាត់ដំបងដល់ឆ្នាំ២០៣០ ក្របខណ្ឌសេដ្ឋកិច្ចសង្គម ត្រូវបានសិក្សាវិភាគតាមបែបវិទ្យាសាស្ត្រ ដោយផ្អែកតាមរបាយការណ៍ជាតិស្តីពីលទ្ធផលចុងក្រោយនៃជំរឿនទូទៅនូវប្រជារាស្ត្ររបស់ប្រទេសកម្ពុជាឆ្នាំ២០០៨ របស់វិទ្យាស្ថានជាតិស្ថិតិនៃក្រសួងផែនការ។ តាមរយៈការសិក្សាខាងលើនេះ ខេត្តបាត់ដំបងដែលមានផ្ទៃដី ១១ ៧៤៨ គីឡូម៉ែត្រក្រឡា ចំនួនប្រជាជននៅឆ្នាំ២០០៨ មានចំនួន ១ ០២៥ ១៧៤ នាក់ នៅឆ្នាំ២០១៨ មានចំនួន ១ ២៨៣ ២២៣ នាក់ ហើយនៅឆ្នាំ២០៣០ នឹងកើនដល់ ១ ៥១៩ ១៨៥ នាក់។ ចំពោះការបែងចែកកម្លាំងពលកម្មតាមវិស័យសេដ្ឋកិច្ចសម្រាប់ខេត្តបាត់ដំបង គឺនៅឆ្នាំ២០០៨ ប្រជាជនដែលធ្វើការក្នុងវិស័យកសិកម្មមានចំនួន ៦៧០ ០៧៣ នាក់ (៧៦,៦៧%) ក្នុងវិស័យឧស្សាហកម្មមានចំនួន ៤៣ ៥២៤ នាក់ (៤,៩៨%) និងក្នុងវិស័យសេវាកម្មមានចំនួន ១៦០ ៣៧៣ នាក់ (១៨,៣៥%) ហើយនៅឆ្នាំ២០៣០ ប្រជាជនដែលធ្វើការក្នុងវិស័យកសិកម្មនឹងមានការកើនឡើងដល់ចំនួន ៨០៦ ២៦៣ នាក់ (៦០%) ក្នុងវិស័យឧស្សាហកម្មកើនឡើងដល់ចំនួន ៨០ ៦២៦ នាក់ (៦ %) និងក្នុងវិស័យសេវាកម្មកើនដល់ចំនួន ៤៥៦ ៨៨៣ នាក់ (៣៤%)។

២.២-ចក្ខុវិស័យ

ផែនការរៀបចំដែនដីខេត្តបាត់ដំបងចក្ខុវិស័យឆ្នាំ២០៣០ គឺសំដៅរៀបចំ និងអភិវឌ្ឍ *"ខេត្តបាត់ដំបងជាតំបន់ស្នូលសេដ្ឋកិច្ចភាគពាយ័ព្យនៃប្រទេសកម្ពុជា"* តាមរយៈការជំរុញរៀបចំនិងអភិវឌ្ឍជា៖

– តំបន់ស្នូលនគរូបនីយកម្ម អភិបាលកិច្ចល្អ និងការអភិវឌ្ឍធនធានមនុស្សកាន់តែប្រសើរឡើង

- តំបន់ផលិតផលកសិកម្មប្រកបដោយគុណភាពខ្ពស់
- មជ្ឈមណ្ឌលពាណិជ្ជកម្មនិងឧស្សាហកម្មកែច្នៃផលិតផលកសិកម្មប្រកបដោយការប្រកួតប្រជែង
- តំបន់ទេសចរណ៍ធម្មជាតិ វប្បធម៌ និងប្រវត្តិសាស្ត្រ
- តំបន់សមាហរណកម្មចម្រុះរវាងវិស័យសេដ្ឋកិច្ច សង្គម វប្បធម៌ និងធនធានធម្មជាតិ។

៣-គោលបំណងនិងគោលដៅ

៣.១-គោលបំណង

ផែនការរៀបចំដែនដីខេត្តបាត់ដំបង មានគោលបំណងជាអាទិ៍៖

- ការគ្រប់គ្រងនិងតម្រង់ទិសការអភិវឌ្ឍនិងអភិរក្សលើផ្ទៃក្រឡាបវត្តសង្គម សេដ្ឋកិច្ច និងបរិស្ថាន
- តួនាទីជាស្នូលនៃអ័ក្សអភិវឌ្ឍស្ថិតក្នុងក្របខណ្ឌជាតិ ក្របខណ្ឌតំបន់ និងក្របខណ្ឌអន្តរជាតិ ដូចជាអាស៊ាន និងមហាអនុតំបន់ទន្លេមេគង្គ
- ការគ្រប់គ្រង បែងចែក និងប្រើប្រាស់ដីប្រកបដោយប្រសិទ្ធភាពនិងចីរភាព សម្រាប់ការអភិវឌ្ឍ និងអភិរក្សលើគ្រប់វិស័យប្រកបដោយតុល្យភាពនិងសមាហរណកម្មចម្រុះ
- បង្កើនផលិតផលកសិកម្មនិងឧស្សាហកម្មកែច្នៃកសិផលទាំងបរិមាណនិងគុណភាព សម្រាប់បំពេញតម្រូវការក្នុងប្រទេសនិងការនាំចេញ
- ពង្រឹងនិងពង្រីកសកម្មភាពសេដ្ឋកិច្ច ពាណិជ្ជកម្ម និងទំនាក់ទំនងវប្បធម៌ក្នុងតំបន់ស្នូលជាយុទ្ធសាស្ត្រជួរមុខ នៅតាមបណ្ដោយព្រំដែន។

៣.២-គោលដៅ

ផែនការរៀបចំដែនដីខេត្តបាត់ដំបង មានគោលដៅកំណត់៖

- តំបន់នគរូបនីយកម្មកម្រិតខ្ពស់ កម្រិតមធ្យម និងកម្រិតទាប ឱ្យកាន់តែប្រសើរឡើងសម្រាប់ការរស់នៅ ឱកាសការងារ ការធ្វើពាណិជ្ជកម្ម និងការអភិវឌ្ឍទេសចរណ៍
- តំបន់កសិកម្មមានបរិមាណនិងគុណភាពខ្ពស់ ជាពិសេសដំណាំស្រូវ និងដំណាំចម្ការ
- តំបន់ឧស្សាហកម្មកែច្នៃកសិផល ដោយចុះបញ្ជីផ្លាកសម្គាល់ភូមិសាស្ត្រទំនិញ "ផលិតផលខេត្តបាត់ដំបង" ប្រកបដោយគុណភាពប្រកួតប្រជែង
- តំបន់ទេសចរណ៍ប្រវត្តិសាស្ត្រ វប្បធម៌ និងធនធានធម្មជាតិប្រកបដោយចីរភាព មានចំនួន ៣៩ ទីតាំង។

៤-យុទ្ធសាស្ត្រគម្រង់ទិសអភិវឌ្ឍន៍

៤.១-អ័ក្សជាយុទ្ធសាស្ត្រនៃការអភិវឌ្ឍក្នុងក្របខណ្ឌតំបន់និងអន្តរជាតិ

ខេត្តបាត់ដំបងមានអ័ក្សជាយុទ្ធសាស្ត្រនៃការអភិវឌ្ឍក្នុងក្របខណ្ឌតំបន់និងអន្តរជាតិសំខាន់ៗ ចំនួនពីរគឺ៖

ក)- ក្របខណ្ឌនៃកិច្ចព្រមព្រៀងស្តីពីផែនការធ្វើសហប្រតិបត្តិការសេដ្ឋកិច្ចកម្ពុជា-ថៃ សម្រាប់រយៈពេលខ្លី មធ្យម និងវែង លើវិស័យពាណិជ្ជកម្ម ការវិនិយោគ ផលិតផលកែច្នៃ ទេសចរណ៍ និងសេវាកម្មផ្សេងៗ។

ខ)- យុទ្ធសាស្ត្រអភិវឌ្ឍន៍ដែនដីដែលខេត្តបាត់ដំបងដើរតួនាទីជា "មជ្ឈមណ្ឌលកំណើនអនុតំបន់"នៃអ័ក្សអភិវឌ្ឍន៍សេដ្ឋកិច្ចខាងត្បូង "បាងកក-ភ្នំពេញ-ហូជីមិញ" នៃមហាអនុតំបន់ទន្លេមេគង្គ ដែលមានបណ្តាញផ្លូវអាស៊ានឆ្លងកាត់។

៤.២-អ័ក្សជាយុទ្ធសាស្ត្រនៃការអភិវឌ្ឍក្នុងក្របខណ្ឌជាតិ

ក្នុងក្របខណ្ឌជាតិ ខេត្តបាត់ដំបងមានទីតាំងភូមិសាស្ត្រប្រកបដោយភាពអំណោយផល និងជាតំបន់ស្នូលភាគពាយ័ព្យនៃប្រទេស ដែលមានអ័ក្សភ្ជាប់តំបន់សំខាន់ៗជុំវិញ រួមមាន៖

ក)- អ័ក្ស "ភ្នំពេញ-បាត់ដំបង-ប៉ោយប៉ែត" តាមបណ្តោយផ្លូវជាតិលេខ៥ គឺជាអ័ក្សដឹកជញ្ជូនដ៏សំខាន់នូវបណ្តាភស្តុភារ ផលិតផលកសិកម្ម និងឧស្សាហកម្មកែច្នៃកសិផលទៅកាន់តំបន់កណ្តាលនៃប្រទេស និងបណ្តាខេត្តដទៃទៀត។

ខ)- អ័ក្សនៃតំបន់ជាប់បឹងទន្លេសាប មានខេត្តបាត់ដំបង ខេត្តពោធិ៍សាត់ ខេត្តកំពង់ឆ្នាំង ខេត្តកំពង់ធំ ខេត្តសៀមរាប និងខេត្តបន្ទាយមានជ័យ គឺជាតំបន់ដែលមានសក្តានុពលធំធេងលើផ្នែកកសិកម្ម ជលផល ព្រៃលិចទឹក និងទេសចរណ៍បែបធម្មជាតិ។

គ)- អ័ក្សនៃតំបន់ឆ្នេរភ្ជាប់ពីប្រទេសថៃ ឆ្លងកាត់តាមខេត្តកោះកុង ខេត្តព្រះសីហនុ ខេត្តកំពត និងខេត្តកែប ឆ្ពោះទៅប្រទេសវៀតណាម គឺជាតំបន់ដែលមានសក្តានុពលសេដ្ឋកិច្ច ឧស្សាហកម្ម ភស្តុភារ និងទេសចរណ៍កម្រិតអន្តរជាតិ។

ឃ)- អ័ក្សនៃតំបន់ស្នូលជាយុទ្ធសាស្ត្រជួរមុខនៅតាមបណ្តោយព្រំដែនដីគោកកម្ពុជា-ថៃ រួមមានខេត្តពោធិ៍សាត់ ខេត្តប៉ៃលិន ខេត្តបន្ទាយមានជ័យ ខេត្តសៀមរាប ខេត្តព្រះវិហារ និងខេត្តឧត្តរមានជ័យ គឺជាតំបន់ដែលមានសក្តានុពលអភិវឌ្ឍន៍សេដ្ឋកិច្ចជាមួយប្រទេសថៃ។

៤.៣-យុទ្ធសាស្ត្រអភិវឌ្ឍន៍ក្នុងក្របខណ្ឌខេត្ត

៤.៣.១-ការអភិវឌ្ឍនគរូបនីយកម្មនិងលំនៅឋាន

ក)- ការកំណត់រចនាសម្ព័ន្ធស្នូលអភិវឌ្ឍន៍នគរូបនីយកម្ម

កំណត់និងបែងចែកតំបន់ស្នូលអភិវឌ្ឍនិងអ័ក្សនៃការអភិវឌ្ឍជាបីកម្រិត តាមលក្ខណៈនិងមុខងារនគរូបនីយកម្ម ដូចខាងក្រោម៖

- តំបន់នគរូបនីយកម្មកម្រិតខ្ពស់ គឺក្រុងបាត់ដំបងជា "មជ្ឈមណ្ឌលមេ"
- តំបន់នគរូបនីយកម្មកម្រិតមធ្យម គឺទីប្រជុំជនស្រុកចំនួន៦ ជា "មជ្ឈមណ្ឌលរង" រួមមានទីប្រជុំជនស្រុកមោងឬស្សី ស្រុករតនមណ្ឌល ស្រុកថ្មគោល ស្រុកបវេល ស្រុកកំរៀង និងស្រុកសំពៅលូន
- តំបន់នគរូបនីយកម្មកម្រិតទាប គឺទីប្រជុំជនស្រុកចំនួន៧ ជា"អនុមជ្ឈមណ្ឌលរង" រួមមានទីប្រជុំជនស្រុកឯកភ្នំ ស្រុកសង្កែ ស្រុករុក្ខគិរី ស្រុកគាស់ក្រឡ ស្រុកបាណន់ ស្រុកសំឡូត និងស្រុកភ្នំព្រឹក។

ខ)- ការអភិវឌ្ឍលំនៅឋាន

ការសាងសង់លំនៅឋានថ្មីដើម្បីឆ្លើយតបទៅនឹងកំណើនប្រជាជន និងតម្រូវការនៃការអភិវឌ្ឍ ត្រូវធ្វើឡើងក្នុងតំបន់មួយចំនួន ដូចខាងក្រោម៖

- តំបន់លំនៅឋានក្នុងក្រុងនិងទីប្រជុំជន
- តំបន់សេដ្ឋកិច្ចពិសេស តំបន់អភិវឌ្ឍន៍សមាហរណកម្មចម្រុះ និងតំបន់ស្នូលជាយុទ្ធសាស្ត្រជួរមុខនៅតាមបណ្តោយព្រំដែន
- តំបន់លំនៅឋានថ្មីក្នុងកម្មវិធីសម្បទានដីសង្គមកិច្ច។

៤.៣.២-ការអភិវឌ្ឍប្រព័ន្ធដឹកជញ្ជូន

ប្រព័ន្ធដឹកជញ្ជូនដែលត្រូវធ្វើការអភិវឌ្ឍថ្មី ជួសជុល ឬកែលម្អ ដើម្បីបង្កើនសមត្ថភាពបម្រើដល់សកម្មភាពដឹកជញ្ជូនចេញចូល ឬឆ្លងកាត់ខេត្ត រួមមាន៖

ក)- បណ្តាញផ្លូវថ្នល់

- បណ្តាញផ្លូវថ្នល់ សម្រាប់តភ្ជាប់ពីស្នូលអភិវឌ្ឍមួយទៅស្នូលអភិវឌ្ឍមួយទៀត គឺពីតំបន់នគរូបនីយកម្មកម្រិតខ្ពស់ ទៅតំបន់នគរូបនីយកម្មកម្រិតមធ្យម និងទៅតំបន់នគរូបនីយកម្មកម្រិតទាប
- បណ្តាញផ្លូវថ្នល់នៅផ្នែកខាងជើងនិងបណ្តាញផ្លូវថ្នល់នៅផ្នែកខាងត្បូង ដើម្បីធានាការដឹកជញ្ជូនក្នុងខេត្តនិងឆ្លងកាត់ខេត្ត
- បណ្តាញផ្លូវថ្នល់នៅផ្នែកខាងជើង គឺសម្រាប់តភ្ជាប់រវាងស្រុកថ្មគោលនិងស្រុកបវេល ដែលជាមជ្ឈមណ្ឌលផ្គត់ផ្គង់ និងបង្កើនសកម្មភាពសេដ្ឋកិច្ចដល់តំបន់នៅតាមព្រំដែន ដូចជាស្រុកកំរៀង ស្រុកភ្នំព្រឹក និងស្រុកសំពៅលូន

- បណ្តាញផ្លូវថ្នល់នៅផ្នែកខាងត្បូង គឺសម្រាប់តភ្ជាប់រវាងក្រុងបាត់ដំបង ស្រុករតនមណ្ឌលនិងស្រុកសំឡូត និងរវាងក្រុងបាត់ដំបង ស្រុកមោងឫស្សី និងស្រុកគាស់ក្រឡ ព្រមទាំងសម្រាប់តភ្ជាប់រវាងស្រុកសំឡូតនិងស្រុកគាស់ក្រឡ។

ខ)- បណ្តាញផ្លូវអយស្ម័យយាននិងស្ថានីយរថភ្លើង

- បណ្តាញផ្លូវអយស្ម័យយានភ្នំពេញ-ក្រុងបាត់ដំបង-ក្រុងប៉ោយប៉ែត
- ស្ថានីយរថភ្លើងក្រុងបាត់ដំបង។

គ)- បណ្តាញផ្លូវទឹកនិងកំពង់ផែ

- តាមផ្លូវទឹកនៃស្ទឹងសង្កែ ដែលជាបណ្តាញផ្លូវទឹកសំខាន់នៅក្នុងខេត្តនិងតភ្ជាប់ទៅបឹងទន្លេសាប
- កំពង់ផែទី១ស្ថិតនៅក្នុងក្រុងបាត់ដំបង ប្រើប្រាស់សម្រាប់អ្នកទេសចរធ្វើដំណើរទៅមកក្នុងខេត្តបាត់ដំបងនិងទៅកាន់ខេត្តសៀមរាប
- កំពង់ផែទី២ស្ថិតនៅទល់មុខផ្សារឃុំព្រែកនរិន្ទ ស្រុកឯកភ្នំ ប្រើប្រាស់សម្រាប់ការដឹកជញ្ជូនទំនិញផ្សេងៗនិងការចូលចតរបស់កាណូតធំៗនៅរដូវវស្សា។

ឃ)- បណ្តាញផ្លូវអាកាស

- អាកាសយានដ្ឋានបច្ចុប្បន្ន មានទីតាំងនៅក្នុងក្រុងបាត់ដំបង តាមបណ្តោយផ្លូវជាតិលេខ ៥ អាចបង្កនូវការរំខាននិងហានិភ័យផ្សេងៗដល់តំបន់ពាណិជ្ជកម្មនិងលំនៅឋានដែលនៅជុំវិញ ដូចនេះទីតាំងថ្មីសម្រាប់សាងសង់ព្រលានយន្តហោះ គួរត្រូវបានកំណត់ដើម្បីត្រៀមលក្ខណៈសម្រាប់ការអភិវឌ្ឍការដឹកជញ្ជូនតាមផ្លូវអាកាសក្នុងពេលអនាគត។

៤.៣.៣- ការគ្រប់គ្រងទីជម្រាល

យុទ្ធសាស្ត្រគ្រប់គ្រងទីជម្រាលឱ្យមានចីរភាព តុល្យភាព និងនិរន្តរភាពធារាសាស្ត្រ ដើម្បីកាត់បន្ថយការហូរច្រោះ ឬគោករាក់នៅបាតខ្សែទឹកធម្មជាតិ ការប៉ះពាល់ដល់បរិមាណនិងគុណភាពទឹក និងធនធានធម្មជាតិ គឺ៖

ក)- កំណត់តំបន់ដីព្រៃគ្រប់ប្រភេទ និងធ្វើចំណាត់ថ្នាក់ដីព្រៃ ដូចជាដីព្រៃបម្រុងទុកអចិន្ត្រៃយ៍ តំបន់ការពារ និងដីព្រៃឯកជន។

ខ)- កំណត់តំបន់ការពារព្រំប្រទល់ និងដែនប្រតិបត្តិការឱ្យបានច្បាស់លាស់ ដូចជាតំបន់ស្នូល (ព្រែកទាល់) តំបន់អភិរក្ស តំបន់ប្រើប្រាស់ប្រកបដោយចីរភាព និងតំបន់សហគមន៍។

គ)- តំបន់សហគមន៍ព្រៃឈើ តាមរយៈការចុះកិច្ចព្រមព្រៀងជាមួយសហគមន៍ព្រៃឈើដែលបានកំណត់រួច មានចំនួន៩១ទីតាំង និងការកំណត់តំបន់សហគមន៍ព្រៃឈើថ្មីបន្ថែមទៀតចំនួន៣៣ទីតាំង។

ឃ)- តំបន់វាលទំនាបជាប់បឹងទន្លេសាប តាមរយៈការគ្រប់គ្រងការប្រើប្រាស់ដីក្នុងតំបន់នីមួយៗ និងការគ្រប់គ្រងសហគមន៍នេសាទ ដែលបានកំណត់រួចមានចំនួន១២ទីតាំង តាមរយៈការចុះកិច្ចព្រមព្រៀងជាមួយសហគមន៍ទាំងនោះ។

ង)- ទីជម្រាលជាប់ខ្សែទឹកធម្មជាតិ តាមរយៈការគ្រប់គ្រងលើការប្រើប្រាស់ដីកសិកម្មនៅតាមតំបន់ជាប់ផ្លូវទឹកធម្មជាតិ មានបឹងទន្លេសាប ស្ទឹង ព្រែក អូរ បឹង។ល។ ដែលអាចបណ្តាលឱ្យមានការសឹករេចរឹលដី ការហូរច្រោះដីឬបាត់បង់គុណភាពដី និងការគ្រប់គ្រងលើការប្រើប្រាស់ជាតិគីមីពុលឬផលិតផលគ្រោះថ្នាក់ផ្សេងទៀត ដែលអាចប៉ះពាល់ដល់គុណភាពទឹក សុខភាពមនុស្ស និងសត្វ។

៤.៣.៤-ការអភិវឌ្ឍប្រព័ន្ធធារាសាស្ត្រនិងកសិកម្ម

ប្រព័ន្ធធារាសាស្ត្រនិងកសិកម្ម ដែលត្រូវគ្រប់គ្រងនិងអភិវឌ្ឍដើម្បីបង្កើនសមត្ថភាពផលិតប្រកបដោយគុណភាពនិងបរិមាណគ្រប់គ្រាន់នៅគ្រប់តំបន់ និងគ្រប់រដូវកាល គឺៈ

ក)- ប្រព័ន្ធប្រឡាយមេសំខាន់ៗចំនួន៦កន្លែង មានប្រព័ន្ធធារាសាស្ត្រស្ទឹងបរវេល ប្រព័ន្ធធារាសាស្ត្រស្ទឹងមោងឬស្សី ប្រព័ន្ធធារាសាស្ត្រអាងទឹកកំពីងពួយ ប្រព័ន្ធធារាសាស្ត្រអាងទឹកសាលាតាអន ប្រព័ន្ធធារាសាស្ត្រទំនប់កង្ហត និងប្រព័ន្ធធារាសាស្ត្រអាងទឹកមានល័ក្ខ ដែលមានសក្តានុពលគ្របដណ្តប់ដល់តំបន់ផលិតកម្មស្រូវនៅទូទាំងខេត្ត។

ខ)- ជំរុញការអភិវឌ្ឍកសាងអាងទឹកថ្មីសំខាន់ៗចំនួន៣កន្លែង មានអាងទឹកស្ទឹងកុយ អាងទឹកស្ទឹងដូនទ្រី និងអាងទឹកស្ទឹងក្រញូង។

គ)- តំបន់ខ្ពង់រាបនៃខេត្តមានសក្តានុពលសម្រាប់ដំណាំកសិ-ឧស្សាហកម្ម សម្រាប់ការអភិវឌ្ឍរយៈពេលវែងៈ ការការពារប្រព័ន្ធជីវៈចម្រុះរបស់ដី និងការកែលម្អគុណភាពធនធានដីឡើងវិញទាំងផ្នែកគីមីសាស្ត្រ ទាំងផ្នែករូបសាស្ត្រ តាមរយៈការប្រើប្រាស់បច្ចេកទេសវិស្វកម្មទំនើបដើម្បីគ្រប់គ្រងសណ្ឋានដីនិងចរន្តទឹកហូរ។

ឃ)- ការកែច្នៃផលិតផលកសិកម្មចម្រុះនៅតាមតំបន់និងការកែលម្អចង្វាក់ផលិតកម្មកសិកម្មមូលដ្ឋានទាំងបរិមាណ ទាំងគុណភាព និងត្រូវលើកកម្ពស់ការផ្សព្វផ្សាយទីផ្សារសម្រាប់ផលិតផលក្នុងស្រុកដោយចុះបញ្ជីផ្លាកសម្គាល់ភូមិសាស្ត្រទំនិញ"ផលិតផលខេត្តបាត់ដំបង"។

ង)- ស្រុករតនមណ្ឌលនិងស្រុកបាណន់ ដែលជាតំបន់មានស្រទាប់ដីរាក់និងគ្មានអំណោយផលដល់ការធ្វើកសិកម្ម ត្រូវធ្វើការអភិវឌ្ឍការចិញ្ចឹមសត្វពាហនៈ។

ច)- ស្រុកបវេល ស្រុកថ្មគោល ស្រុកមោងឫស្សី និងស្រុកសង្កែ ដែលជាតំបន់មានផលិតផលស្រូវខ្ពស់ ត្រូវធ្វើការអភិវឌ្ឍចិញ្ចឹមសត្វជ្រូក។

ឆ)- ស្រុកគាស់ក្រឡ ស្រុកសំឡូត និងស្រុកមោងឫស្សី ដែលជាតំបន់មានអំណោយផលសម្រាប់ការចិញ្ចឹមសត្វ ពិសេសគោ ក្របី។

៤.៣.៥-ការអភិវឌ្ឍហេដ្ឋារចនាសម្ព័ន្ធបច្ចេកទេសនិងឧស្សាហកម្ម

បណ្តាញហេដ្ឋារចនាសម្ព័ន្ធបច្ចេកទេសនិងឧស្សាហកម្មសំខាន់ៗ ដែលត្រូវធ្វើការអភិវឌ្ឍកែលម្អ និងពង្រីកបន្ថែមគឺ៖

ក)- ប្រភពថាមពលនិងបណ្តាញចែកចាយអគ្គិសនីនៅក្នុងខេត្តបាត់ដំបង

- ខ្សែបញ្ជូនអគ្គិសនីមកពីទិសខាងជើង
- ខ្សែបញ្ជូនអគ្គិសនីភ្លោះមកពីទិសខាងត្បូង
- ទំនប់វារីអគ្គិសនីបាត់ដំបង១ មានកម្លាំងទំហំ ២៤ មេហ្គាវ៉ាត់ (កំពុងសិក្សា)
- ទំនប់វារីអគ្គិសនីបាត់ដំបង២ មានកម្លាំងទំហំ ៣៦ មេហ្គាវ៉ាត់ (កំពុងសិក្សា)
- ទំនប់វារីអគ្គិសនីបាត់ដំបង៣ មានកម្លាំងទំហំ ១៣ មេហ្គាវ៉ាត់ (កំពុងដាក់ឱ្យដំណើរការ)។

ខ)- ប្រព័ន្ធបណ្តាញទឹកស្អាតនិងអនាម័យ

- ប្រព័ន្ធបណ្តាញមេ បណ្តាញចែកចាយទឹកស្អាត ស្ថានីយនិងរោងចក្រផលិតទឹកស្អាតនៅតាមបណ្តាក្រុង និងទីប្រជុំជនស្រុកទាំង១៣
- ប្រព័ន្ធបណ្តាញផលិតនិងចែកចាយទឹកស្អាតដទៃទៀត នៅតាមភូមិ ឃុំទាំងអស់។

គ)- ប្រព័ន្ធបណ្តាញទូរគមនាគមន៍

- ប្រព័ន្ធបណ្តាញមេ បណ្តាញចែកចាយ និងស្ថានីយទូរគមនាគមន៍ នៅតាមក្រុង និងទីប្រជុំជនស្រុកទាំង១៣។

ឃ)- ការគ្រប់គ្រងសំណល់រឹង

- កំណត់យន្តការនិងហេដ្ឋារចនាសម្ព័ន្ធ សម្រាប់គ្រប់គ្រងសំណល់រឹង
- កំណត់មធ្យោបាយសម្រាប់ការប្រមូលសំណល់រឹង និងទីលានបច្ចេកទេសគ្រប់គ្រង
- អនុវត្តគោលការណ៍ការកាត់បន្ថយ ការប្រើប្រាស់ឡើងវិញ និងការកែច្នៃ
- កំណត់គោលការណ៍ជំរុញលើកទឹកចិត្តវិស័យឯកជន ឱ្យចូលរួមក្នុងការវិនិយោគលើការគ្រប់គ្រងនិងកែច្នៃសំណល់រឹង។

ង)- ការគ្រប់គ្រងសំណល់រាវ

- កំណត់យន្តការនិងហេដ្ឋារចនាសម្ព័ន្ធ សម្រាប់គ្រប់គ្រងសំណល់រាវ
- កែលម្អនិងពង្រីកបន្ថែមបណ្តាញលូបង្ហូរ និងអាងប្រព្រឹត្តិកម្មទឹកកខ្វក់ឱ្យបានសមស្របតាមបទដ្ឋានបច្ចេកទេស
- កំណត់គោលការណ៍ជំរុញម្ចាស់រោងចក្រ សហគ្រាសឧស្សាហកម្ម សិប្បកម្ម អាជីវកម្ម សណ្ឋាគារ សេវាកម្មផ្សេងៗ និងលំនៅឋានគ្រប់ប្រភេទ ត្រូវរៀបចំអាងប្រព្រឹត្តិកម្មទឹកកខ្វក់ឱ្យបានសមស្របតាមបទដ្ឋានបច្ចេកទេស មុននឹងបង្ហូរចូលបណ្តាញលូសាធារណៈ

- កំណត់គោលការណ៍ជំរុញលើកទឹកចិត្តវិស័យឯកជន ឱ្យចូលរួមក្នុងការវិនិយោគលើការគ្រប់គ្រងនិងកែច្នៃសំណល់រាវ។

ច)- កំណត់តំបន់អភិវឌ្ឍឧស្សាហកម្មនៅតាមក្រុង និងស្រុក

- ក្រុងបាត់ដំបង ស្រុកសង្កែ និងស្រុកឯកភ្នំ ជាតំបន់ឧស្សាហកម្មចម្រុះ
- ស្រុករតនមណ្ឌល និងស្រុកកំរៀង ជាតំបន់ឧស្សាហកម្មកែច្នៃដំណាំចម្ការ
- ស្រុកបវេល និងស្រុកមោងឫស្សី ជាតំបន់ឧស្សាហកម្មកែច្នៃស្រូវ និងដំណាំចំការ
- ស្រុកថ្មគោល ជាតំបន់ឧស្សាហកម្មស្រូវ និងវេចខ្ចប់។

ឆ)- កំណត់ទីតាំងតំបន់សម្រាប់អភិវឌ្ឍធនធានរ៉ែ និងតំបន់សម្រាប់ការពារធនធានធម្មជាតិនិងធនធានវប្បធម៌។

៤.៣.៦- ការអភិវឌ្ឍទេសចរណ៍

តំបន់ទេសចរណ៍សំខាន់ៗដែលមានលក្ខណៈប្រវត្តិសាស្ត្រ វប្បធម៌ និងសំបូរដោយធនធានធម្មជាតិ គឺជាតំបន់ដែលមានសក្តានុពលក្នុងការអភិវឌ្ឍសេដ្ឋកិច្ចរបស់សហគមន៍មូលដ្ឋាន ត្រូវធ្វើការអភិវឌ្ឍនិងអភិរក្ស គឺ៖

- តំបន់អភិវឌ្ឍទេសចរណ៍ និងសហគមន៍មូលដ្ឋាន
- តំបន់អភិរក្សប្រវត្តិសាស្ត្រ វប្បធម៌ និងធនធានធម្មជាតិ
- តំបន់ការពារប្រព័ន្ធជីវៈចម្រុះ និងអេកូទេសចរណ៍ មានចំនួនពីរកន្លែងគឺ៖ ១)តំបន់ភាគខាងលិចនៃខេត្ត ជាតំបន់ព្រៃការពារនិងតំបន់សម្បូរដោយព្រៃរបោះ និងព្រៃស្រោងដែលមានសណ្ឋានខុសៗគ្នា និង២)តំបន់ភាគខាងកើតនៃខេត្ត ជាតំបន់ទំនាបលិចទឹកជាប់បឹងទន្លេសាបដែលសម្បូរដោយព្រៃលិចទឹក គុម្ពោតឬវាលស្មៅលិចទឹក និងជាជម្រករបស់សត្វស្លាប និងមច្ឆជាតិគ្រប់ប្រភេទ។

៥- ផែនការសកម្មភាព

ផែនការសកម្មភាពសំខាន់ៗ ដែលត្រូវអនុវត្តក្នុងរយៈពេលខ្លី មធ្យម និងវែង តាមទិសដៅយុទ្ធសាស្ត្រដែលបានកំណត់ខាងលើ រួមមាន៖

៥.១- គម្រោងអាទិភាពក្នុងក្របខណ្ឌតំបន់និងអន្តរជាតិ

ក)- ជំរុញអនុវត្តគម្រោងនានា តាមផែនការនៃកិច្ចសហប្រតិបត្តិការសេដ្ឋកិច្ចក្នុងក្របខណ្ឌតំបន់និងអន្តរជាតិ លើវិស័យពាណិជ្ជកម្ម ការវិនិយោគ ផលិតផលកែច្នៃ ទេសចរណ៍ និងសេវាកម្មផ្សេងៗ។

ខ)- ជំរុញអនុវត្តតាមគម្រោងយុទ្ធសាស្ត្រអភិវឌ្ឍន៍ដែនដី ដែលខេត្តបាត់ដំបងដើរតួនាទីជា "មជ្ឈមណ្ឌលកំណើនអនុតំបន់" របស់អ័ក្សនៃការអភិវឌ្ឍសេដ្ឋកិច្ចខាងត្បូងនៃមហាអនុតំបន់ទន្លេមេគង្គ និងជាស្នូលនៃតំបន់ដែលមានបណ្តាញផ្លូវអាស៊ានឆ្លងកាត់។

៥.២- គម្រោងអាទិភាពក្នុងក្របខណ្ឌជាតិ

ក)- ជំរុញអនុវត្តគម្រោងអភិវឌ្ឍន៍នានា ស្របតាមអ័ក្ស "ភ្នំពេញ-បាត់ដំបង-ប៉ោយប៉ែត" តាមបណ្តោយផ្លូវជាតិលេខ៥។

ខ)- ជំរុញអនុវត្តគម្រោងអភិវឌ្ឍន៍នានា ស្របតាមអ័ក្សនៃតំបន់ជាប់បឹងទន្លេសាប។

គ)- ជំរុញអនុវត្តគម្រោងអភិវឌ្ឍន៍នានា ស្របតាមអ័ក្សនៃតំបន់ឆ្នេរតភ្ជាប់ពីប្រទេសថៃ។

ឃ)- ជំរុញអនុវត្តគម្រោងអភិវឌ្ឍន៍នានា ស្របតាមអ័ក្សនៃតំបន់ស្នូលជាយុទ្ធសាស្ត្រជួរមុខនៅតាមបណ្តោយព្រំដែនដីគោកកម្ពុជា-ថៃ។

៥.៣- គម្រោងអាទិភាពក្នុងក្របខណ្ឌខេត្ត

៥.៣.១- ការអភិវឌ្ឍនគរូបនីយកម្មនិងលំនៅឋាន

ក)- ការអភិវឌ្ឍនគរូបនីយកម្ម

- ជំរុញការកំណត់ព្រំប្រទល់រដ្ឋបាលក្រុង ស្រុក ឃុំ សង្កាត់ ស្របតាមគោលការណ៍ណែនាំរបស់ក្រសួងមហាផ្ទៃ
- ជំរុញការកសាងប្លង់គោលប្រើប្រាស់ដីនិងផែនការប្រើប្រាស់ដីនៅគ្រប់កម្រិត ក្រុង ស្រុក ខណ្ឌ ឃុំ សង្កាត់
- ជំរុញការកសាងប្លង់លំអិតនគរូបនីយកម្ម សម្រាប់តំបន់នគរូបនីយកម្មទាំងបីកម្រិត គឺៈ ១) តំបន់នគរូបនីយកម្មកម្រិតខ្ពស់ ក្រុងបាត់ដំបង ២) តំបន់នគរូបនីយកម្មកម្រិតមធ្យម ទីប្រជុំជនស្រុកមោងឫស្សី ស្រុករតនមណ្ឌល ស្រុកថ្មគោល ស្រុកបវេល ស្រុកកំរៀង និងស្រុកសំពៅលូន និង ៣) តំបន់នគរូបនីយកម្មកម្រិតទាប ទីប្រជុំជនស្រុកឯកភ្នំ ស្រុកសង្កែ ស្រុករុក្ខគិរី ស្រុកគាស់ក្រឡ ស្រុកបាណន់ ស្រុកសំឡូត និងស្រុកភ្នំព្រឹក
- ចំពោះទីក្រុងដែលជាមជ្ឈមណ្ឌលរដ្ឋបាល ការស្នាក់នៅ មជ្ឈមណ្ឌលពាណិជ្ជកម្ម ការផលិតនិងកែច្នៃ និងសេវាកម្ម ត្រូវយកចិត្តទុកដាក់ចំពោះកំណើនប្រជាជន តម្រូវការលំនៅឋាន ការកកស្ទះចរាចរណ៍ និងតម្រូវការផ្សេងៗទៀតនៅក្នុងទីក្រុង
- ចំពោះតំបន់ជនបទ ត្រូវរក្សាលំនឹងនិងការអភិវឌ្ឍសក្តានុពលរបស់ខ្លួន ដើម្បីពង្រឹងឱ្យមានឯករាជ្យភាពជាតំបន់ស្នាក់នៅ តំបន់សម្បទានដីសង្គមកិច្ច និងតំបន់សម្បទានដីសេដ្ឋកិច្ច
- រៀបចំនិងពង្រីកលទ្ធភាពនៃការអភិវឌ្ឍទីក្រុង ដោយចាំបាច់ត្រូវមានបណ្តាញហេដ្ឋារចនាសម្ព័ន្ធរូបវន្តផ្សារភ្ជាប់គ្នា

- ជំរុញការអនុវត្តបទប្បញ្ញត្តិនគរូបនីយកម្មក្នុងក្រុងនិងទីប្រជុំជន តាមមុខងារនៃតំបន់នគរូបនីយកម្មកម្រិតខ្ពស់ មធ្យម និងទាប
- ជំរុញការស្តារនិងអភិវឌ្ឍហេដ្ឋារចនាសម្ព័ន្ធរូបវន្តក្នុងក្រុងនិងទីប្រជុំជន និងការធ្វើសមាហរណកម្មនិងទំនាក់ទំនងតភ្ជាប់រវាងតំបន់នីមួយៗ
- រៀបចំអភិវឌ្ឍ និងអភិរក្សតំបន់លំហសាធារណៈ និងតំបន់ខ្សែក្រវាត់បៃតងក្នុងទីក្រុង ដើម្បីធានាបាននូវការរស់នៅប្រកបដោយគុណភាព សុវត្ថិភាព បរិស្ថានល្អ និងសោភណភាពធម្មជាតិ។

ខ)- ការអភិវឌ្ឍលំនៅឋាន

- ជំរុញការអភិវឌ្ឍលំនៅឋានតាមអ័ក្សនៃការអភិវឌ្ឍ ដែលតភ្ជាប់ពីតំបន់នគរូបនីយកម្មកម្រិតខ្ពស់ ទៅតំបន់នគរូបនីយកម្មកម្រិតមធ្យម និងទៅតំបន់នគរូបនីយកម្មកម្រិតទាប
- ជំរុញការអភិវឌ្ឍលំនៅឋានសមស្រប តាមតម្រូវការនិងលទ្ធភាពអាចទទួលបានសម្រាប់អ្នកមានប្រាក់ចំណូលទាប និងគ្រួសារក្រីក្រ ក្នុងទីក្រុង និងទីប្រជុំជន
- ជំរុញលើកទឹកចិត្តការវិនិយោគ និងអភិវឌ្ឍការសាងសង់លំនៅឋានថ្មីនៅក្នុងទីក្រុងទីប្រជុំជននិង/ឬតំបន់ជាយក្រុង ដើម្បីផ្សារភ្ជាប់ទៅនឹងការអភិវឌ្ឍសេដ្ឋកិច្ច ដោយកាត់បន្ថយការចំណាយលើការធ្វើដំណើរ កាត់បន្ថយចំណាកស្រុក និងកាត់បន្ថយគម្លាតពីតំបន់មួយទៅតំបន់មួយទៀត
- ជំរុញនិងលើកទឹកចិត្តការវិនិយោគសាងសង់លំនៅឋានថ្មី សម្រាប់បំពេញតម្រូវការនៃតំបន់សេដ្ឋកិច្ចពិសេស និងតំបន់អភិវឌ្ឍជួរមុខតាមព្រំដែន
- ជំរុញអនុវត្តគម្រោងអភិវឌ្ឍលំនៅឋានថ្មីក្នុងកម្មវិធីសម្បទានដីសង្គមកិច្ច ក្នុងស្រុករុក្ខគីរី ស្រុកសំឡូត ស្រុករតនមណ្ឌល ស្រុកបវេល ស្រុកភ្នំព្រឹក និងស្រុកកំរៀង
- ជំរុញដោះស្រាយនិងគ្រប់គ្រងសំណង់បណ្តោះអាសន្នលើដីរបស់រដ្ឋ ដែលត្រូវបានទន្ទ្រានកាន់កាប់ដោយខុសច្បាប់។

៥.៣.២-ការអភិវឌ្ឍប្រព័ន្ធដឹកជញ្ជូន

ក)- ការអភិវឌ្ឍបណ្តាញផ្លូវថ្នល់

- ស្តារនិងអភិវឌ្ឍផ្លូវខេត្តជាអាទិភាពចំនួន១៤ខ្សែ ដែលតភ្ជាប់ទៅកាន់តំបន់នគរូបនីយកម្មក្រុង ទីប្រជុំជន និងតំបន់លំនៅឋានជនបទ
- ជំរុញការស្តារនិងកែលម្អបណ្តាញមានស្រាប់ ឬលើកគម្រោងស្នើសុំសាងសង់ថ្មី ដែលជាអ័ក្សតភ្ជាប់រវាងស្នូលអភិវឌ្ឍនគរូបនីយកម្មទាំងអស់

- ជំរុញការស្តារនិងកែលម្អបណ្តាញមានស្រាប់ ឬលើកគម្រោងស្នើសុំសាងសង់ថ្មី ដែលជាអ័ក្សតភ្ជាប់រវាងស្នូលអភិវឌ្ឍកសិកម្ម និងឧស្សាហកម្មក្នុងខេត្តនិងភ្ជាប់ទៅកាន់តំបន់ជុំវិញ។

ខ)- ការអភិវឌ្ឍបណ្តាញផ្លូវអយស្ម័យយាន

- អភិវឌ្ឍបណ្តាញផ្លូវអយស្ម័យយានក្នុងខេត្ត និងស្ថានីយរថភ្លើងក្រុងបាត់ដំបង។

គ)- បណ្តាញផ្លូវទឹកនិងកំពង់ផែ

- ជំរុញនិងបង្កើនសកម្មភាពដឹកជញ្ជូនតាមផ្លូវទឹកនៃស្ទឹងសង្កែ ដែលជាបណ្តាញផ្លូវទឹកសំខាន់នៅក្នុងខេត្ត និងតភ្ជាប់ទៅបឹងទន្លេសាប
- ស្តារនិងកែលម្អកំពង់ផែទី១ស្ថិតនៅក្នុងក្រុងបាត់ដំបង សម្រាប់អ្នកទេសចរធ្វើដំណើរទៅមកក្នុងខេត្តបាត់ដំបងនិងទៅកាន់ខេត្តសៀមរាប
- ស្តារនិងកែលម្អកំពង់ផែទី២ស្ថិតនៅទល់មុខផ្សារឃុំព្រែកនរិន្ទ ស្រុកឯកភ្នំសម្រាប់ការដឹកជញ្ជូនទំនិញផ្សេងៗ និងការចូលចតរបស់កាណូតធំៗនៅរដូវវស្សា។

ឃ)- បណ្តាញផ្លូវអាកាស

- ស្តារនិងកែលម្អអាកាសយានដ្ឋានបច្ចុប្បន្ន
- សិក្សានិងកំណត់ទីតាំងថ្មីសមស្របសម្រាប់សាងសង់អាកាសយានដ្ឋានថ្មី។

៥.៣.៣- ការគ្រប់គ្រងទីជម្រាលប្រកបដោយចីរភាព

ក)- ការគ្រប់គ្រងដីព្រៃ

- ជំរុញការធ្វើចំណាត់ថ្នាក់និងការចុះបញ្ជីដីព្រៃគ្រប់ប្រភេទ
- ពង្រឹងការគ្រប់គ្រងដែនជម្រកសត្វព្រៃរនាមដូនសំ ដែនជម្រកសត្វព្រៃភ្នំសំកុស និងតំបន់ប្រើប្រាស់ចម្រុះសំឡូត
- កំណត់ព្រំប្រទល់តំបន់ឱ្យបានច្បាស់លាស់ ដូចជាតំបន់ស្នូល(ព្រែកទាល់) តំបន់អភិរក្ស តំបន់ប្រើប្រាស់ប្រកបដោយចីរភាព និងតំបន់សហគមន៍។

ខ)- ការគ្រប់គ្រងសហគមន៍ព្រៃឈើ

- ពង្រឹងការគ្រប់គ្រងតំបន់សហគមន៍ព្រៃឈើដែលបានកំណត់ចំនួន៥១ទីតាំង ដោយធ្វើការចុះកិច្ចព្រមព្រៀងដើម្បីការពារនិងផ្តល់អនុផលព្រៃឈើដល់សហគមន៍ទាំងនោះ ព្រមទាំងជំរុញបង្កើតតំបន់សហគមន៍ព្រៃឈើចំនួន៣៣ទីតាំងបន្ថែមទៀត។

គ)- ការគ្រប់គ្រងតំបន់វាលទំនាបជាប់បឹងទន្លេសាបនិងសហគមន៍នេសាទ

- ពង្រឹងការគ្រប់គ្រងតំបន់សហគមន៍នេសាទដែលបានកំណត់ចំនួន៤៦កន្លែង ដោយធ្វើការចុះកិច្ចព្រមព្រៀង ដើម្បីការពារនិងផ្តល់ផលនេសាទដល់សហគមន៍ ព្រមទាំងពង្រឹងការគ្រប់គ្រងលើការអភិវឌ្ឍសាងសង់គ្រប់ប្រភេទក្នុងតំបន់ទាំងនេះ។

ឃ)- ការការពារទីជម្រាលជាប់ខ្សែទឹកធម្មជាតិ

- ពង្រឹងការគ្រប់គ្រងការប្រើប្រាស់ដីកសិកម្ម នៅតាមទីជម្រាលជាប់ខ្សែទឹកធម្មជាតិ
- ហាមឃាត់ការប្រើប្រាស់ជាតិគីមីពុល ដែលអាចប៉ះពាល់ដល់បរិស្ថាន និងសុខភាពមនុស្ស សត្វ
- ជំរុញការការពារព្រៃឈើនិងលើកទឹកចិត្តការដាំដើមឈើនៅតាមទីជម្រាល
- ការពារនិងទប់ស្កាត់ការហូរច្រោះឬបាក់ដីនៅតាមទីជម្រាល។

៥.៣.៤-ការអភិវឌ្ឍប្រព័ន្ធធារាសាស្ត្រនិងកសិកម្ម

ក)- ការស្តារប្រព័ន្ធធារាសាស្ត្រសម្រាប់ប្រពលវប្បកម្មដំណាំស្រូវ

- ជំរុញការស្តារនិងពង្រីកបន្ថែមប្រព័ន្ធប្រឡាយមេនិងអាងស្តុកទឹកធំៗចំនួន៦កន្លែង ដែលមានសក្តានុពលគ្របដណ្តប់តំបន់ផលិតកម្មស្រូវនៅទូទាំងខេត្ត
- ជំរុញការធ្វើប្រពលវប្បកម្មដំណាំស្រូវតាមរយៈបច្ចេកទេសទំនើប ដើម្បីបង្កើនទិន្នផលស្រូវខ្ពស់។

ខ)- ការថែរក្សាសក្តានុពលដីកសិកម្មសម្រាប់ការអភិវឌ្ឍរយៈពេលវែង

- ជំរុញថែរក្សានិងការពារសក្តានុពលនៃប្រព័ន្ធជីវៈចម្រុះរបស់ដីនិងការកែលម្អគុណភាពដីឡើងវិញទាំងផ្នែកគីមីសាស្ត្រនិងរូបសាស្ត្រ
- ជំរុញការគ្រប់គ្រងលើសណ្ឋានដីនិងចរន្តទឹកហូរ តាមរយៈបច្ចេកទេសវិស្វកម្ម។

គ)- ការលើកស្ទួយផលិតផលកសិកម្មតាមតំបន់

- ជំរុញការកែច្នៃផលិតផលកសិកម្មចម្រុះប្រចាំតំបន់
- កែលម្អចង្វាក់ផលិតកម្មកសិកម្មមូលដ្ឋាន ដើម្បីបង្កើនបរិមាណនិងគុណភាព
- លើកកម្ពស់ផលិតផលផ្លាកសម្គាល់ភូមិសាស្ត្រទំនិញ "ផលិតផលខេត្តបាត់ដំបង" តាមរយៈការផ្សព្វផ្សាយ និងការធ្វើទីផ្សារលក់។

ឃ)- ការអភិវឌ្ឍការចិញ្ចឹមសត្វ

- នៅក្នុងស្រុកថ្មគោល ស្រុកបវេល ស្រុកមោងឬស្សី ស្រុកសង្កែ ស្រុកបាណន់ និងស្រុករតនមណ្ឌល ត្រូវលើកកម្ពស់ការចិញ្ចឹមសត្វជ្រូក មាន់ ទា សម្រាប់ធ្វើជាអាហារ
- នៅក្នុងស្រុកគាស់ក្រឡ ស្រុកមោងឬស្សី និងស្រុកសំឡូត ត្រូវលើកកម្ពស់ការចិញ្ចឹមសត្វគោ ក្របី សម្រាប់បម្រើដល់កសិកម្ម និងធ្វើជាអាហារ។

៥.៣.៥-ការអភិវឌ្ឍហេដ្ឋារចនាសម្ព័ន្ធបច្ចេកទេសនិងឧស្សាហកម្ម

ក)- ការសាងសង់ហេដ្ឋារចនាសម្ព័ន្ធបច្ចេកទេស

- ជំរុញការសាងសង់ទំនប់វារីអគ្គិសនីបាត់ដំបង១ និងទំនប់វារីអគ្គិសនីបាត់ដំបង២ ដែលបានកំណត់រួច

- ជំរុញការកសាងនិងស្តារបណ្តាញផ្គត់ផ្គង់ចរន្តអគ្គិសនី ទឹកស្អាត ទូរគមនាគមន៍ ព័ត៌មាន និងទំនាក់ទំនងសេវាកម្មសុខភាពសាធារណៈក្នុងតំបន់ក្រុង និងជនបទ។

ខ)- ការអភិវឌ្ឍបណ្តាញចែកចាយថាមពលអគ្គិសនីមានស្រាប់

- ជំរុញការអភិវឌ្ឍបណ្តាញចែកចាយថាមពលអគ្គិសនីដែលមានស្រាប់ឱ្យបានគ្រប់ទីកន្លែង។

គ)- ការអភិវឌ្ឍតំបន់ឧស្សាហកម្ម

- ជំរុញបង្កើតតំបន់ឧស្សាហកម្មចម្រុះ នៅក្រុងបាត់ដំបង ស្រុកសង្កែ និងស្រុកឯកភ្នំ
- ជំរុញបង្កើតតំបន់ឧស្សាហកម្មកែច្នៃដំណាំចម្ការ នៅស្រុករតនមណ្ឌលនិងស្រុកកំរៀង
- ជំរុញបង្កើតតំបន់ឧស្សាហកម្មកែច្នៃស្រូវនិងដំណាំចម្ការ នៅស្រុកបវេលនិងស្រុកមោងឫស្សី
- ជំរុញបង្កើតតំបន់ឧស្សាហកម្មស្រូវនិងវេចខ្ចប់ នៅស្រុកថ្មគោល។

ឃ)- ការធ្វើអាជីវកម្មលើសំណល់រឹង រាវ

- ជំរុញភាពជាដៃគូរវាងរដ្ឋនិងឯកជន ក្នុងការធ្វើអាជីវកម្មលើសំណល់រឹងរាវ
- ជំរុញអនុវត្តគោលការណ៍ការកាត់បន្ថយ ការប្រើប្រាស់ឡើងវិញ និងការកែច្នៃ
- ជំរុញអប់រំនិងផ្សព្វផ្សាយឱ្យបានទូលំទូលាយដល់សាធារណជន ដើម្បីធ្វើការផ្លាស់ប្តូរឥរិយាបថលើការទុកដាក់ និងសម្អាតសំរាម។

៥.៣.៦-ការអភិវឌ្ឍទេសចរណ៍

ក)- ការអភិវឌ្ឍតំបន់ទេសចរណ៍និងសហគមន៍មូលដ្ឋាន

- លើកកម្ពស់ការផ្សព្វផ្សាយព័ត៌មានអំពីតំបន់ទេសចរណ៍ទាំង៣៩ទីតាំង ដែលបានកំណត់ និងតំបន់ទេសចរណ៍ដទៃទៀត ដើម្បីទាក់ទាញភ្ញៀវទេសចរជាតិនិងអន្តរជាតិ និងអ្នកសិក្សាស្រាវជ្រាវនានា
- កសាងសមត្ថភាព លើកកម្ពស់ការយល់ដឹង និងពង្រឹងគុណភាពនៃការផ្គត់ផ្គង់សេវាកម្មទេសចរណ៍របស់ប្រជាជនក្នុងសហគមន៍មូលដ្ឋាន។

ខ)- ការអភិរក្សតំបន់ប្រវត្តិសាស្ត្រ វប្បធម៌ និងធនធានធម្មជាតិ

- ពង្រឹងការកសាងបទដ្ឋានគតិយុត្តតាមវិស័យពាក់ព័ន្ធ
- ពង្រឹងការគ្រប់គ្រងនិងការពារតាមរយៈវិធានការជាក់លាក់ ដោយមានការចូលរួមពីគ្រប់មជ្ឈដ្ឋានពាក់ព័ន្ធ និងសហគមន៍មូលដ្ឋាន
- បង្កើនសកម្មភាពការងារអភិរក្សនៅតំបន់ទាំងនេះ ដោយមានការចូលរួមពីអង្គការជាតិនិងអន្តរជាតិ ដៃគូអភិវឌ្ឍ និងអ្នកជំនាញគ្រប់ប្រភេទ។

គ)- ការការពារប្រព័ន្ធជីវៈចម្រុះនិងការលើកស្ទួយវិស័យអេកូទេសចរណ៍

- កំណត់តំបន់ការពារប្រព័ន្ធជីវៈចម្រុះ ក្នុងតំបន់ព្រៃរបោះនិងព្រៃស្រោងនៅភាគខាងលិចនៃខេត្ត
- កំណត់តំបន់ការពារប្រព័ន្ធជីវៈចម្រុះ ក្នុងតំបន់វាលទំនាបលិចទឹកជាប់បឹងទន្លេសាប
- ជំរុញលើកស្ទួយវិស័យអេកូទេសចរណ៍ក្នុងតំបន់ទាំងនេះ
- ពង្រឹងការគ្រប់គ្រង តាមរយៈការចូលរួមរបស់សហគមន៍មូលដ្ឋាន។

៥.៤- ការផ្សព្វផ្សាយ

រដ្ឋបាលខេត្តបាត់ដំបង ត្រូវធ្វើការផ្សព្វផ្សាយនិងបញ្ជ្រាបផែនការរៀបចំដែនដីនេះ ឱ្យបានទូលំទូលាយតាមគ្រប់រូបភាពដល់គ្រប់ស្ថាប័ន អង្គភាពពាក់ព័ន្ធ ក្រុមអ្នកជំនាញ វិនិយោគិន និងប្រជាពលរដ្ឋទូទៅ ឱ្យទទួលបាននូវព័ត៌មានស្តីពីផែនការនេះ ដើម្បីសហការអនុវត្តឱ្យមានប្រសិទ្ធភាព។

៦-ធនធានហិរញ្ញវត្ថុ

ប្រភពធនធានហិរញ្ញវត្ថុ សម្រាប់ការអនុវត្តផែនការរៀបចំដែនដីខេត្តបាត់ដំបង បានមកពីៈ

- ថវិកាជាតិ
- ថវិកាឯកជន
- ថវិកាភាពជាដៃគូរវាងរដ្ឋនិងឯកជន
- ថវិកាហិរញ្ញប្បទានរបស់ដៃគូអភិវឌ្ឍនិងកិច្ចសហប្រតិបត្តិការអន្តរជាតិ
- ថវិកាពីការចូលរួមរបស់ប្រជាពលរដ្ឋ សហគមន៍ និងសប្បុរសជន។

៧-ការត្រួតពិនិត្យនិងវាយតម្លៃ

៧.១- យន្តការ

យន្តការនៅថ្នាក់ជាតិសម្រាប់ការត្រួតពិនិត្យនិងវាយតម្លៃការអនុវត្តផែនការរៀបចំដែនដីខេត្តបាត់ដំបងរួមមានៈ

- ក្រសួងរៀបចំដែនដី នគរូបនីយកម្ម និងសំណង់
- គណៈកម្មាធិការរៀបចំដែនដីនិងនគរូបនីយកម្មថ្នាក់ជាតិ
- ក្រសួង ស្ថាប័នពាក់ព័ន្ធ។

យន្តការនៅថ្នាក់ក្រោមជាតិសម្រាប់ការអនុវត្ត ត្រួតពិនិត្យ និងវាយតម្លៃផែនការរៀបចំដែនដីខេត្តបាត់ដំបងរួមមានៈ

- រដ្ឋបាលខេត្តបាត់ដំបង
- គណៈកម្មាធិការរៀបចំដែនដីនិងនគរូបនីយកម្មខេត្តបាត់ដំបង
- មន្ទីរ អង្គភាពពាក់ព័ន្ធរបស់ខេត្ត និងអាជ្ញាធរក្រុង ស្រុក ឃុំ សង្កាត់ ជាសមាជិក។

៧.២-ក្របខណ្ឌច្បាប់ គោលនយោបាយ និងលិខិតបទដ្ឋានគតិយុត្ត

ការតាមដាន ត្រួតពិនិត្យ និងវាយតម្លៃការអនុវត្តផែនការរៀបចំដែនដីខេត្តបាត់ដំបងត្រូវផ្អែកលើក្របខណ្ឌច្បាប់ គោលនយោបាយ និងលិខិតបទដ្ឋានគតិយុត្ត មានជាអាទិ៍ ច្បាប់ភូមិបាល ច្បាប់ស្តីពីការរៀបចំទឹកដី នគរូបនីយកម្ម និងសំណង់ ច្បាប់ស្តីពីកិច្ចការពារបរិស្ថាននិងធនធានធម្មជាតិ ច្បាប់ស្តីពីព្រៃឈើ ច្បាប់ស្តីពីជលផល ច្បាប់ស្តីពីផ្លូវថ្នល់ ច្បាប់ស្តីពីការគ្រប់គ្រងរដ្ឋបាលរាជធានី ខេត្ត ក្រុង ស្រុក ខណ្ឌ គោលនយោបាយដីធ្លី គោលនយោបាយជាតិស្តីពីការរៀបចំដែនដីនៃព្រះរាជាណាចក្រកម្ពុជា គោលនយោបាយជាតិស្តីពីលំនៅឋាន គោលនយោបាយអភិវឌ្ឍន៍វិស័យឧស្សាហកម្មកម្ពុជាឆ្នាំ២០១៥-២០២៥ អនុក្រឹត្យស្តីពីការបង្កើតគណៈកម្មាធិការរៀបចំដែនដីនិងនគរូបនីយកម្មថ្នាក់រាជធានី ខេត្ត ក្រុង ស្រុក ខណ្ឌ អនុក្រឹត្យស្តីពីលិខិតអនុញ្ញាតសាងសង់ អនុក្រឹត្យស្តីពីនគរូបនីយកម្មរាជធានី ក្រុង និងទីប្រជុំជន អនុក្រឹត្យស្តីពីនីតិវិធីនៃការធ្វើផែនការប្រើប្រាស់ដីនៅក្នុងឃុំ សង្កាត់ សេចក្តីសម្រេចស្តីពីការរៀបចំប្លង់គោលនិងផែនការប្រើប្រាស់ដីថ្នាក់ក្រុង ស្រុក ខណ្ឌ ច្បាប់ និងបទដ្ឋានគតិយុត្តពាក់ព័ន្ធជាធរមាន។

៧.៣-គោលការណ៍ នីតិវិធី និងភារកិច្ច

គណៈកម្មាធិការរៀបចំដែនដីនិងនគរូបនីយកម្មខេត្តបាត់ដំបង ដែលមានមន្ទីររៀបចំដែនដី នគរូបនីយកម្ម សំណង់ និងសុរិយោដីខេត្ត ជាសមាជិកអចិន្ត្រៃយ៍ ត្រូវអនុវត្តតាមគោលការណ៍ នីតិវិធី និងភារកិច្ច ដូចខាងក្រោម៖

- កំណត់សូចនករនៃហេតុប៉ះពាល់សង្គមនិងបរិស្ថានសម្រាប់ធ្វើការតាមដាន ត្រួតពិនិត្យ និងវាយតម្លៃប្រសិទ្ធភាពនិងគុណភាពនៃការអនុវត្តផែនការរៀបចំដែនដីនេះ ក្នុងការអភិវឌ្ឍសេដ្ឋកិច្ច និងសង្គមប្រកបដោយចីរភាព
- ទទួលខុសត្រូវរៀបចំផែនការសកម្មភាពលម្អិតនៃគម្រោងអភិវឌ្ឍន៍នានា សម្រាប់ការអនុវត្តផែនការរៀបចំដែនដីនេះ ដោយមានការចូលរួមពីក្រសួង ស្ថាប័ន មន្ទីរ អង្គភាព វិស័យឯកជន ដៃគូអភិវឌ្ឍ និងសហគមន៍មូលដ្ឋាន។ ផែនការសកម្មភាពលម្អិតខាងលើត្រូវកំណត់នូវគោលបំណង គោលដៅ សកម្មភាព ពេលវេលា ធនធានហិរញ្ញវត្ថុ ការទទួលខុសត្រូវ និងសូចនករសំខាន់ៗសម្រាប់ការត្រួតពិនិត្យនិងការវាយតម្លៃ ព្រមទាំងត្រូវមានសង្គតិភាពជាមួយផែនការយុទ្ធសាស្ត្រអភិវឌ្ឍន៍ជាតិ៥ឆ្នាំ កម្មវិធីវិនិយោគសាធារណៈ៣ឆ្នាំរំកិល ប្លង់គោលប្រើប្រាស់ដី ផែនការប្រើប្រាស់ដី និងប្លង់លម្អិតនគរូបនីយកម្មថ្នាក់ក្រុង ស្រុក ឃុំ សង្កាត់

- ត្រូវធ្វើបច្ចុប្បន្នភាពផែនការរៀបចំដែនដីខេត្តបាត់ដំបងក្នុងរយៈពេល៥ឆ្នាំម្តង ស្របតាមគោលការណ៍និងនីតិវិធីជាធរមាន រួចស្នើសុំការឯកភាពពីគណៈកម្មាធិការរៀបចំដែនដីនិងនគរូបនីយកម្មថ្នាក់ជាតិ ដើម្បីស្នើសុំការសម្រេចដាក់ឱ្យប្រើប្រាស់ជាផ្លូវការពីរាជរដ្ឋាភិបាល
- ត្រូវធ្វើរបាយការណ៍ប្រចាំត្រីមាស ប្រចាំឆមាស និងប្រចាំឆ្នាំ ដោយផ្អែកលើលទ្ធផលនៃការត្រួតពិនិត្យនិងការវាយតម្លៃលើការអនុវត្តផែនការរៀបចំដែនដីនេះ ជូនក្រសួងមហាផ្ទៃ ក្រសួងរៀបចំដែនដី នគរូបនីយកម្ម និងសំណង់ និងគណៈកម្មាធិការរៀបចំដែនដីនិងនគរូបនីយកម្មថ្នាក់ជាតិ។

៨-សេចក្តីសន្និដ្ឋាន

ផ្អែកលើលទ្ធផលនៃការវិភាគបែបវិទ្យាសាស្ត្រលើសក្តានុពលនៃការអភិវឌ្ឍសង្គម សេដ្ឋកិច្ច និងបរិស្ថាន ផែនការរៀបចំដែនដីខេត្តបាត់ដំបងបានកំណត់នូវចក្ខុវិស័យឆ្នាំ២០៣០ ប្រកបដោយភាពច្បាស់លាស់និងមានប្រសិទ្ធភាពអាចអនុវត្តបាន ដោយបានកំណត់នូវយុទ្ធសាស្ត្រតម្រង់ទិសអភិវឌ្ឍន៍និងផែនការសកម្មភាពនៃគម្រោងអាទិភាពនានាដែលនឹងត្រូវធ្វើឱ្យបានសម្រេចក្នុងរយៈពេលខ្លី មធ្យម និងវែង ចាប់ពីពេលនេះរហូតដល់ឆ្នាំ២០៣០ ស្របតាមលក្ខណៈពិសេសនៃភូមិសាស្ត្រ ហេដ្ឋារចនាសម្ព័ន្ធរូបវន្ត ធម្មជាតិ ប្រវត្តិសាស្ត្រ និងវប្បធម៌។

ផែនការនេះ គឺជាឧបករណ៍គតិយុត្តដ៏សំខាន់សម្រាប់តម្រង់ទិសផែនការអភិវឌ្ឍន៍នៅគ្រប់កម្រិតនៃតំបន់នីមួយៗក្នុងខេត្ត និងសម្របសម្រួលជាមួយផែនការដទៃទៀត សំដៅធានាការគ្រប់គ្រង ការពារ បែងចែក និងប្រើប្រាស់ដី បរិស្ថាន និងធនធានធម្មជាតិប្រកបដោយចីរភាព។

ដូចនេះ ការដាក់ឱ្យអនុវត្តនូវផែនការរៀបចំដែនដីខេត្តបាត់ដំបង គឺជាការចាំបាច់បំផុតសម្រាប់តម្រង់ទិសការអភិវឌ្ឍនិងអភិរក្សលើផ្នែកសង្គម សេដ្ឋកិច្ច និងបរិស្ថាននៃដែនដីខេត្តទាំងមូលឱ្យក្លាយជា ***"តំបន់ស្នូលសេដ្ឋកិច្ចភាគពាយ័ព្យនៃប្រទេសកម្ពុជា"*** និងផ្តល់នូវផលប្រយោជន៍ផ្នែកសេដ្ឋកិច្ចដល់តំបន់ជុំវិញក្នុងក្របខណ្ឌជាតិ ក្របខណ្ឌតំបន់ និងក្របខណ្ឌអន្តរជាតិ រួមចំណែកក្នុងការអភិវឌ្ឍសេដ្ឋកិច្ចនិងសង្គមកម្ពុជាទាំងមូល ស្របតាមការប្តេជ្ញាចិត្តរបស់រាជរដ្ឋាភិបាល គឺការធ្វើឱ្យកម្ពុជាក្លាយជាប្រទេសដែល "មានចំណូលមធ្យមកម្រិតខ្ពស់នៅឆ្នាំ២០៣០ និងក្លាយជាប្រទេសដែលមានចំណូលខ្ពស់នៅឆ្នាំ២០៥០"៕

សទ្ទានុក្រម

ផែនការរៀបចំដែនដីថ្នាក់ជាតិ តាមតំបន់ ថ្នាក់ខេត្តៈ

ជាផែនការដែលកំណត់ចក្ខុវិស័យនិងយុទ្ធសាស្ត្រតម្រង់ទិសការប្រើប្រាស់ដី និងការអភិវឌ្ឍផ្នែករូបវន្ត ដោយផ្អែកលើសក្តានុពលនៃភូមិសាស្ត្រ និងតំបន់នីមួយៗ ក្នុងក្របខណ្ឌខេត្ត ថ្នាក់ជាតិ តាមតំបន់ និងថ្នាក់ខេត្ត។

ប្លង់គោលប្រើប្រាស់ដីថ្នាក់រាជធានី ថ្នាក់ក្រុង ថ្នាក់ស្រុក ថ្នាក់ខណ្ឌៈ

ជាផែនការដែលកំណត់ចក្ខុវិស័យនិងយុទ្ធសាស្ត្ររួមសម្រាប់ការអភិវឌ្ឍផ្នែករូបវន្ត និងកំណត់អំពីប្រភេទដី ព្រមទាំងបង្ហាញអំពីហេដ្ឋារចនាសម្ព័ន្ធនិងគមនាគមន៍សំខាន់ៗ និងការធ្វើសមាហរណកម្មក្របខណ្ឌថ្នាក់រាជធានី ថ្នាក់ក្រុង ថ្នាក់ស្រុក និងថ្នាក់ខណ្ឌ ទៅថ្នាក់ជាតិនិងតាមតំបន់។

ផែនការប្រើប្រាស់ដីថ្នាក់រាជធានី ថ្នាក់ក្រុងៈ

ជាផែនការលម្អិតចេញពីប្លង់គោល ដែលកំណត់អំពីប្រភេទនៃការប្រើប្រាស់ដីនៅតំបន់នីមួយៗ កំណត់អំពីបទប្បញ្ញត្តិនៃការប្រើប្រាស់ដី ការអភិវឌ្ឍដី និងលទ្ធភាពនៃការសាងសង់ក្នុងតំបន់នីមួយៗ ព្រមទាំងបង្ហាញអំពីហេដ្ឋារចនាសម្ព័ន្ធ និងការធ្វើសមាហរណកម្មទៅថ្នាក់ជាតិនិងតាមតំបន់។

ផែនការប្រើប្រាស់ដីនៅក្នុងឃុំ សង្កាត់ៈ

ជាផែនការប្រើប្រាស់ដីនៅក្នុងឃុំ សង្កាត់ទាំងមូល ទាំងដីរដ្ឋ ទាំងដីឯកជន ដោយប៉ាន់ប្រមាណពីសក្តានុពលដីនិងធនធានទឹក លទ្ធភាពផ្សេងៗក្នុងការប្រើប្រាស់ដី ព្រមទាំងលក្ខខណ្ឌសេដ្ឋកិច្ចនិងសង្គម ដើម្បីធ្វើការជ្រើសរើសនូវជម្រើសសមស្របក្នុងការប្រើប្រាស់ដី។

ការត្រួតពិនិត្យការអភិវឌ្ឍៈ

ការត្រួតពិនិត្យការអនុវត្ត ស្របតាមប្លង់គោលប្រើប្រាស់ដី ផែនការប្រើប្រាស់ដី និងស្របតាមបទប្បញ្ញត្តិជាធរមាន។

តំបន់ស្នូលនៃការអភិវឌ្ឍៈ

តំបន់ដែលមានសក្តានុពលខ្ពស់ ឬតំបន់ដែលមានការអភិវឌ្ឍខ្ពស់សម្រាប់គាំទ្រដល់តំបន់ដែលមានសក្តានុពលទាប។

អ័ក្សនៃការអភិវឌ្ឍៈ

បណ្តាញផ្លូវគមនាគមន៍ ឬច្រករបៀងតភ្ជាប់ពីតំបន់អភិវឌ្ឍន៍មួយទៅតំបន់អភិវឌ្ឍន៍មួយទៀត ដែលអាចឱ្យតំបន់ជាប់ជិតខាងតាមអ័ក្សទាញយកប្រយោជន៍ពីការអភិវឌ្ឍតាមអ័ក្សនេះបាន។

ប៉ូលអភិវឌ្ឍៈ

តំបន់ដែលមានសក្តានុពលខ្ពស់សម្រាប់ការអភិវឌ្ឍសេដ្ឋកិច្ច។

ឯកសារឧបសម្ព័ន្ធ

- របាយការណ៍បច្ចេកទេស
- ផែនទីយុទ្ធសាស្ត្រគ្រប់គ្រងទីជម្រាលប្រកបដោយចីរភាព
- ផែនទីយុទ្ធសាស្ត្រអភិវឌ្ឍន៍ប្រព័ន្ធធារាសាស្ត្រ
- ផែនទីយុទ្ធសាស្ត្រអភិវឌ្ឍន៍ហេដ្ឋារចនាសម្ព័ន្ធដឹកជញ្ជូន
- ផែនទីយុទ្ធសាស្ត្រអភិវឌ្ឍន៍ប្រព័ន្ធអគ្គិសនីនិងឧស្សាហកម្ម
- ផែនទីយុទ្ធសាស្ត្រអភិវឌ្ឍន៍នគរូបនីយកម្មនិងលំនៅឋាន
- ផែនទីយុទ្ធសាស្ត្រអភិវឌ្ឍន៍ទេសចរណ៍
- ផែនទីរួមយុទ្ធសាស្ត្រតម្រង់ទិសអភិវឌ្ឍន៍ថ្នាក់ខេត្ត។

ផែនការរៀបចំដែនដីខេត្តបាត់ដំបង ចក្ខុវិស័យឆ្នាំ ២០៣០
Spatial Plan of Battambang Province, Vision 2030

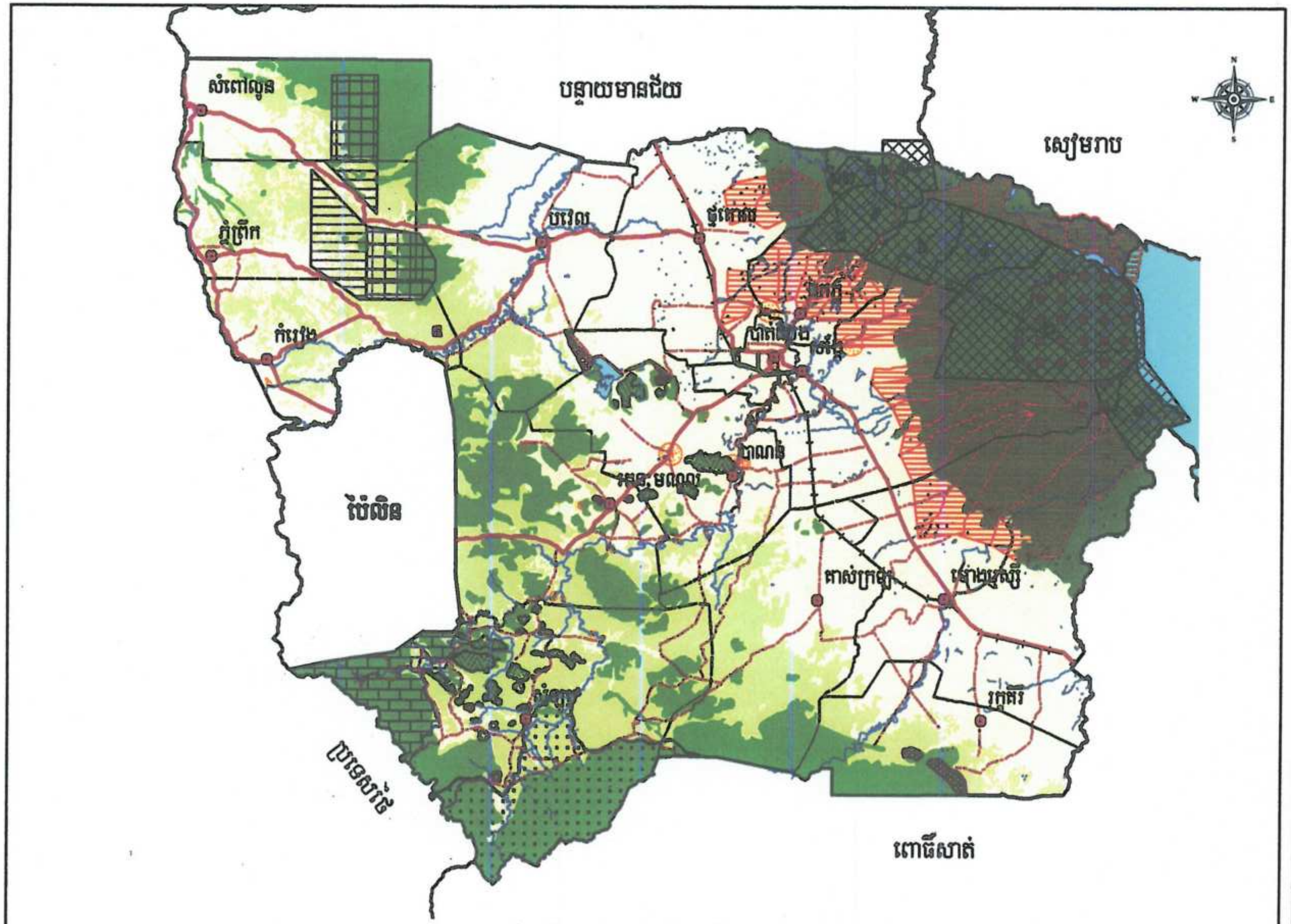

ផែនទីយុទ្ធសាស្ត្រគ្រប់គ្រងដីថ្នាលប្រកបដោយចីរភាព

ផែនការរៀបចំដែនដីខេត្តបាត់ដំបង ចក្ខុវិស័យឆ្នាំ ២០៣០
Spatial Plan of Battambang Province, Vision 2030

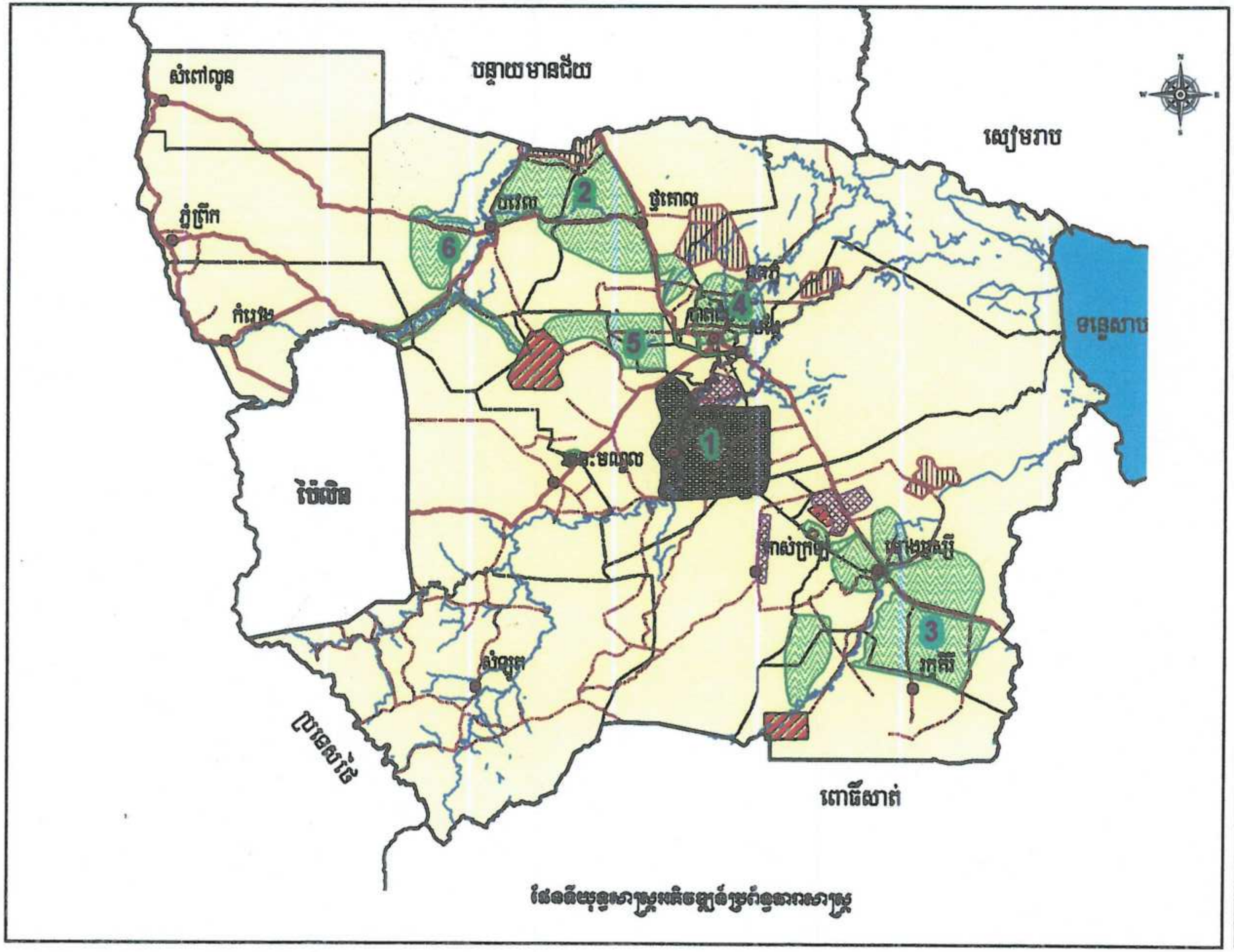

ផែនទីយុទ្ធសាស្ត្រអភិវឌ្ឍន៍ប្រព័ន្ធតាមសាស្ត្រ

ផែនការរៀបចំដែនដីខេត្តបាត់ដំបង ចក្ខុវិស័យឆ្នាំ ២០៣០
Spatial Plan of Battambang Province, Vision 2030

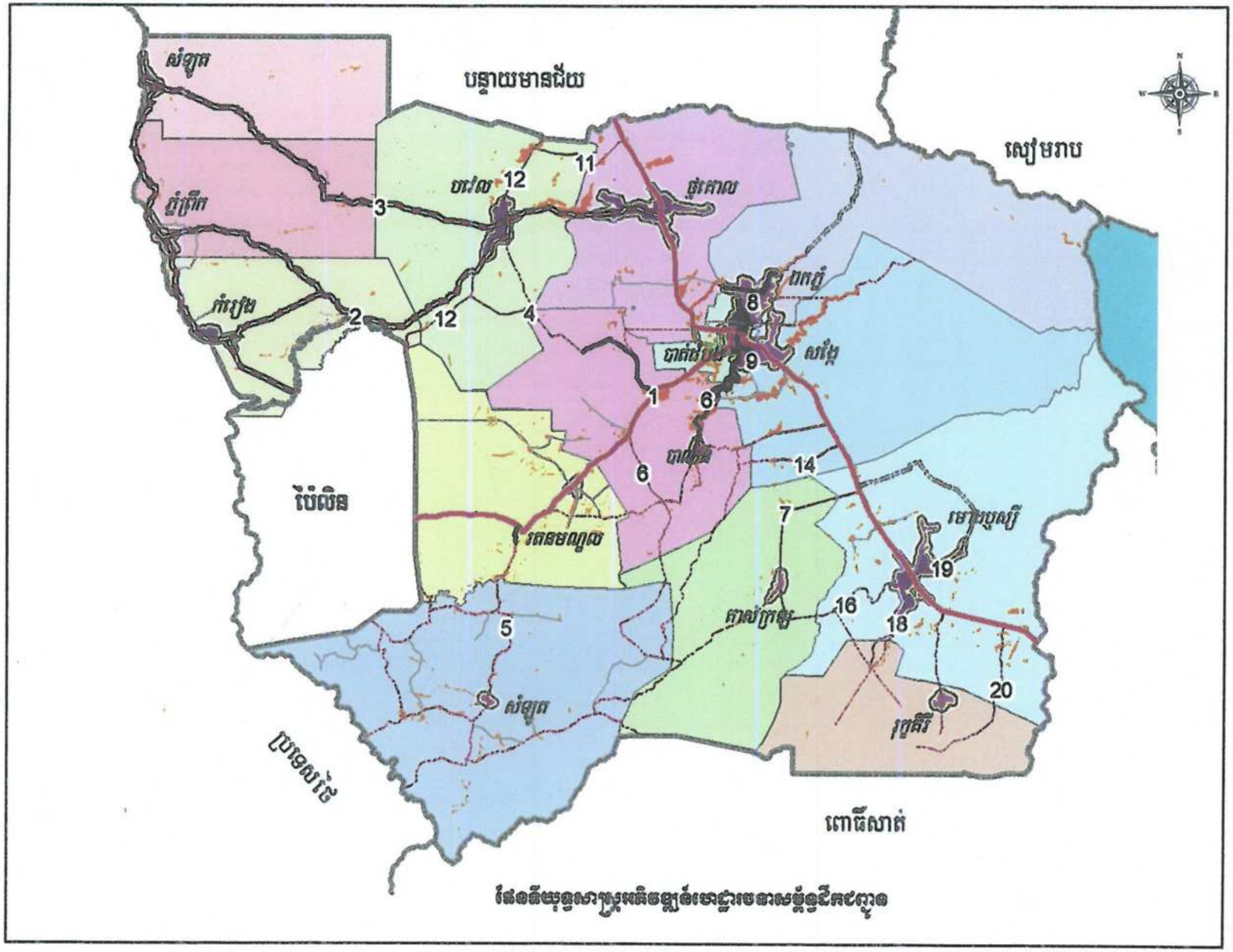

ផែនទីយុទ្ធសាស្ត្រអភិវឌ្ឍន៍ហេដ្ឋារចនាសម្ព័ន្ធដឹកជញ្ជូន

ព្រះរាជាណាចក្រកម្ពុជា
ជាតិ សាសនា ព្រះមហាក្សត្រ

ក្រសួងរៀបចំដែនដី នគរូបនីយកម្ម និងសំណង់

0 5 10 20 Km

ផែនការរៀបចំដែនដីខេត្តបាត់ដំបង ចក្ខុវិស័យឆ្នាំ ២០៣០
Spatial Plan of Battambang Province, Vision 2030

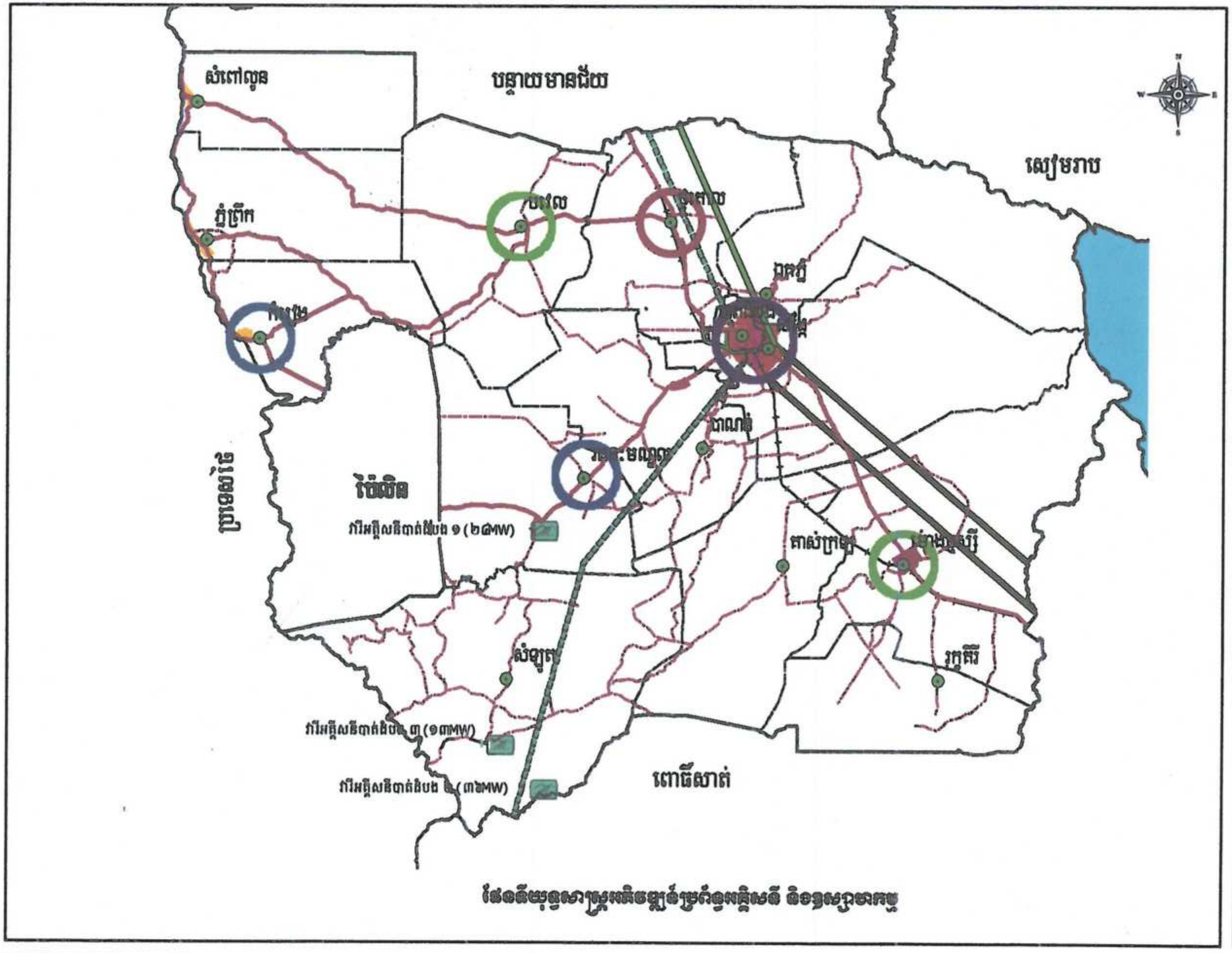

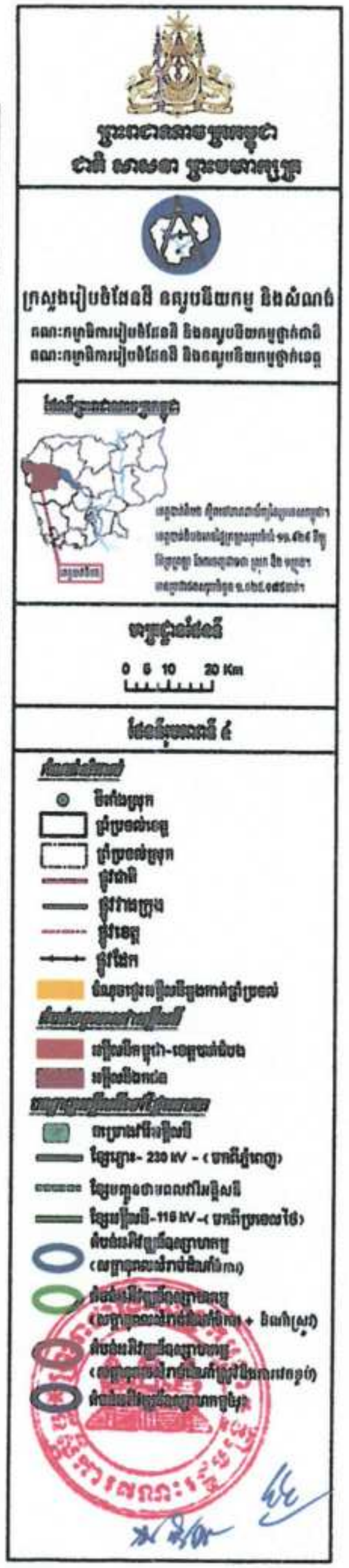

ផែនទីយុទ្ធសាស្ត្រអភិវឌ្ឍន៍ប្រព័ន្ធអគ្គិសនី និងឧស្សាហកម្ម

ផែនការរៀបចំដែនដីខេត្តបាត់ដំបង ចក្ខុវិស័យឆ្នាំ ២០៣០
Spatial Plan of Battambang Province, Vision 2030

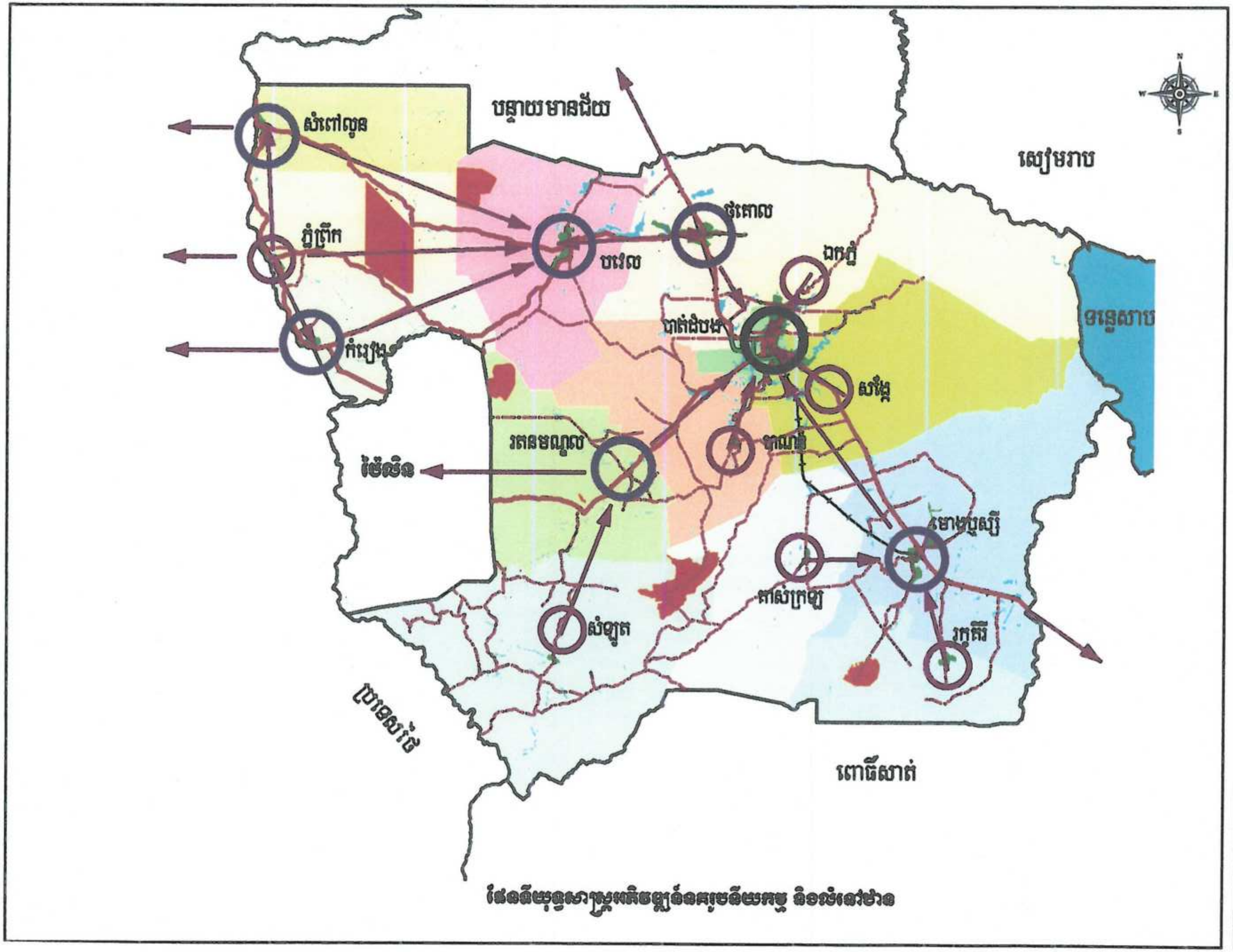

ផែនទីយុទ្ធសាស្ត្រអភិវឌ្ឍន៍នគរូបនីយកម្ម និងលំនៅឋាន

ព្រះរាជាណាចក្រកម្ពុជា
ជាតិ សាសនា ព្រះមហាក្សត្រ

ក្រសួងរៀបចំដែនដី នគរូបនីយកម្ម និងសំណង់

មាត្រដ្ឋានផែនទី

0 5 10 20 Km

ផែនទីលេខ ៥

ផែនការរៀបចំដែនដីខេត្តបាត់ដំបង ចក្ខុវិស័យឆ្នាំ ២០៣០
Spatial Plan of Battambang Province, Vision 2030

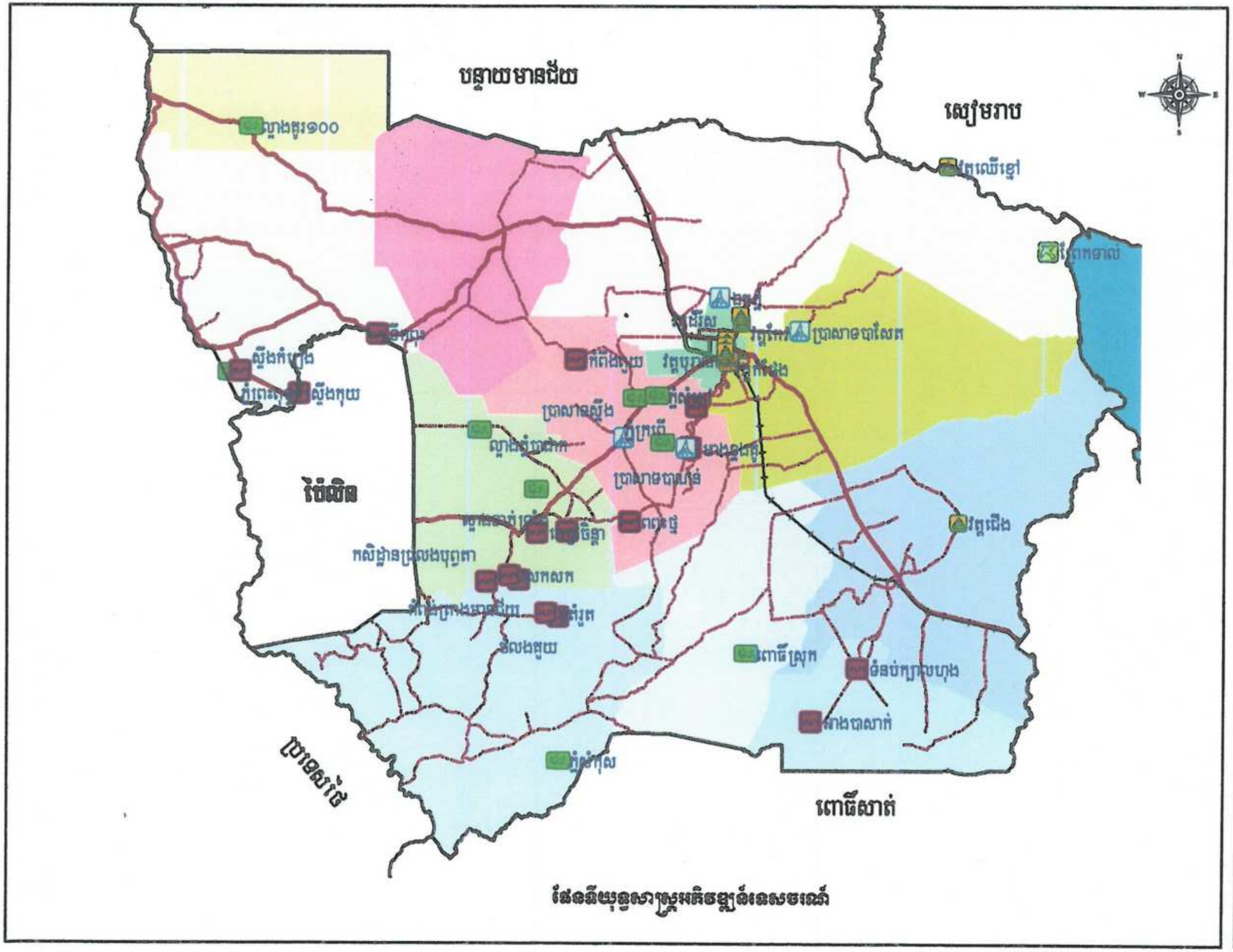

ព្រះរាជាណាចក្រកម្ពុជា
ជាតិ សាសនា ព្រះមហាក្សត្រ

ក្រសួងរៀបចំដែនដី នគរូបនីយកម្ម និងសំណង់

0 10 20 40 Km

ផែនទីលេខ ៦

ព្រំប្រទល់ខេត្ត
ផ្លូវជាតិ
ផ្លូវខេត្ត
ផ្លូវវាងក្រុង
ផ្លូវដែក

ប្រាសាទ
រមណីយដ្ឋានធម្មជាតិ
សារមន្ទីរ
វត្ត

ផែនការរៀបចំដែនដីខេត្តបាត់ដំបង ចក្ខុវិស័យឆ្នាំ ២០៣០
Spatial Plan of Battambang Province, Vision 2030

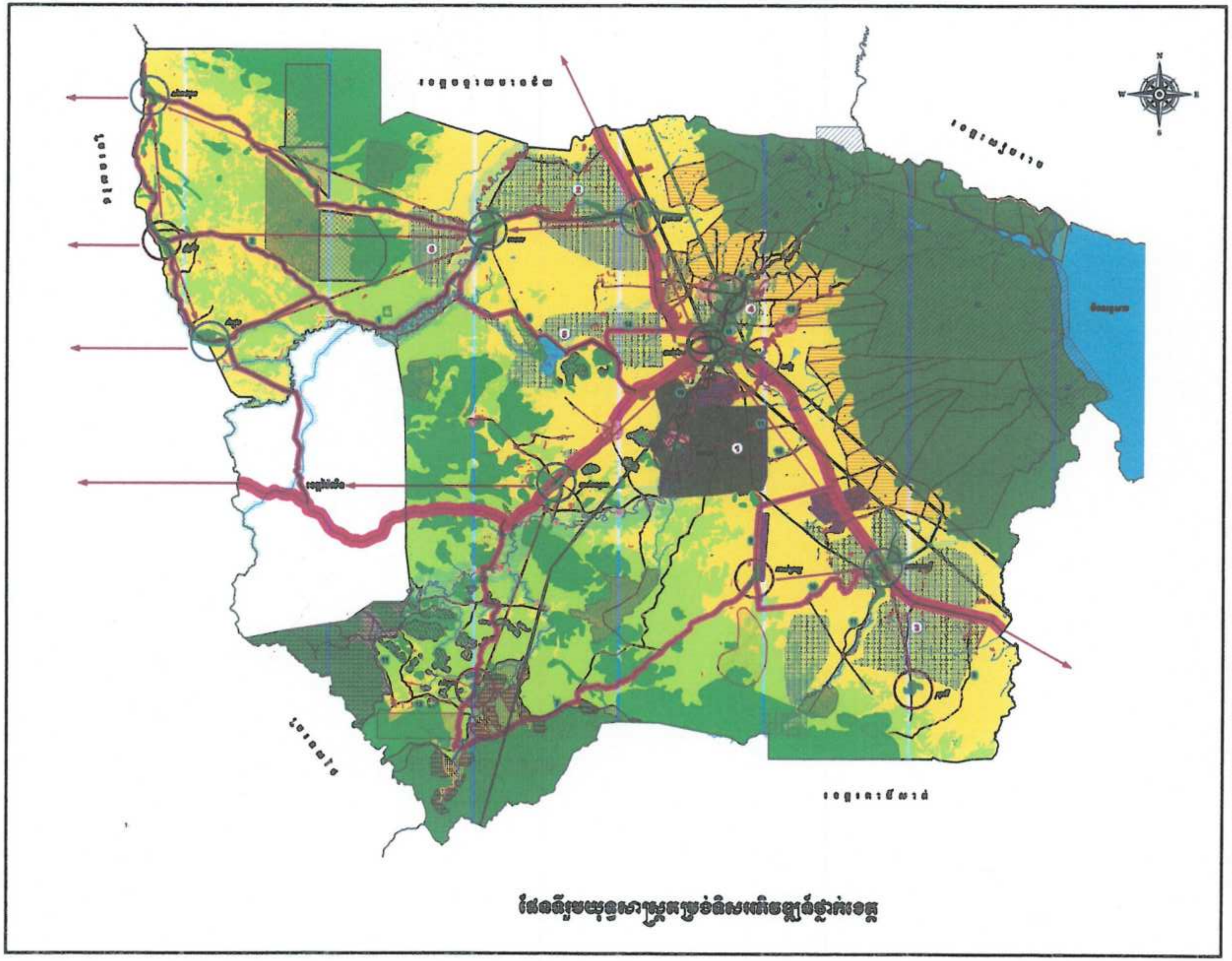

ព្រះរាជាណាចក្រកម្ពុជា
ជាតិ សាសនា ព្រះមហាក្សត្រ

ក្រសួងរៀបចំដែនដី នគរូបនីយកម្ម និងសំណង់
គណៈកម្មាធិការរៀបចំដែនដី និងនគរូបនីយកម្មថ្នាក់ជាតិ
គណៈកម្មាធិការរៀបចំដែនដី និងនគរូបនីយកម្មថ្នាក់ខេត្ត

0 5 10 20 Km

ផែនទី ផែនការរៀបចំដែនដីខេត្តបាត់ដំបង ចក្ខុវិស័យឆ្នាំ២០៣០

ឧបសម្ព័ន្ធនៃអនុក្រឹត្យលេខ............ចុះថ្ងៃ............ខែ............ឆ្នាំច សំរឹទ្ធិស័ក ព.ស.២៥៦២ ត្រូវនឹងថ្ងៃទី...១៣...ខែ............ឆ្នាំ២០១៨

ព្រះរាជាណាចក្រកម្ពុជា
ជាតិ សាសនា ព្រះមហាក្សត្រ

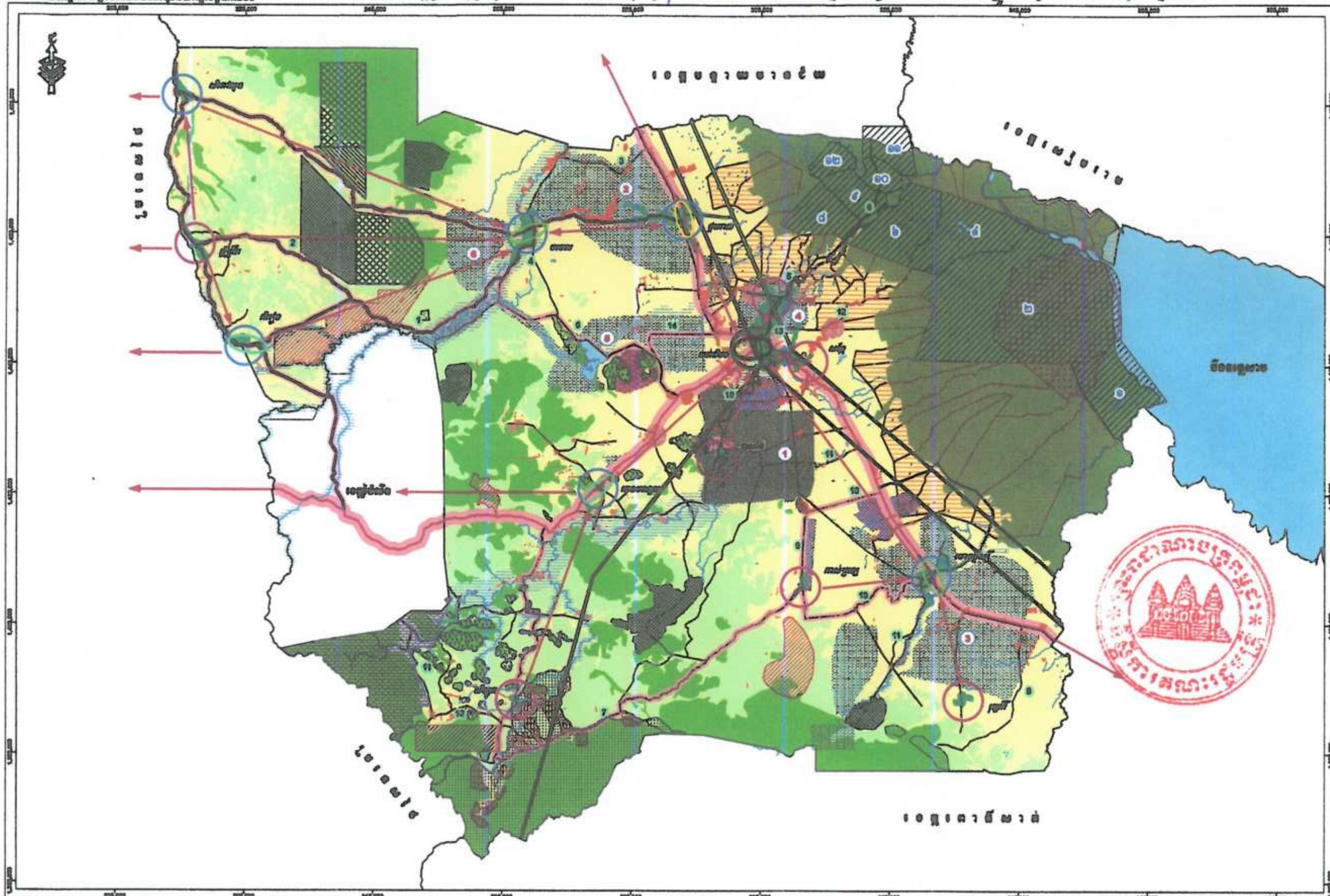

មាត្រដ្ឋានផែនទី

0 5 10 20 30

គីឡូម៉ែត្រ

សន្លឹកទី : ០១

ជា សុផារ៉ា

ងួន រតនៈ