

ព្រះរាជាណាចក្រកម្ពុជា  
ជាតិ សាសនា ព្រះមហាក្សត្រ



របាយការណ៍ស្តីពី

ស្ថានភាពប្រជាសាស្ត្រ និងសង្គម-សេដ្ឋកិច្ច របស់  
ជនជាតិដើមភាគតិចនៅកម្ពុជា៖ បច្ចុប្បន្នភាពឆ្នាំ២០២៤



សហការរៀបចំរបាយ


ក្រសួងផែនការ និងសម្ព័ន្ធនៃជាតិដើមភាគតិចកម្ពុជា

ឆែកលើកទី១ ឆ្នាំ២០២៤

គម្រោងបច្ចេកទេសរបាយ



គម្រោងប្រឹក្សា



## **របាយការណ៍ស្តីពី**

**ស្ថានភាពប្រជាសាស្ត្រ និងសង្គម-សេដ្ឋកិច្ច របស់  
ជនជាតិដើមភាគតិចនៅកម្ពុជា៖ បច្ចុប្បន្នភាពឆ្នាំ២០២៤**

# មាតិកា

មាតិកា	i
បញ្ជីតារាង	vi
បញ្ជីក្រាហ្វិក	ix
សារលិខិតសម្តេចមហាបវរធិបតី ហ៊ុន ម៉ាណែត	xii
បុព្វកថា	xv
សេចក្តីសង្ខេប	xvii
ផែនទី	xxiv
១. សេចក្តីផ្តើម	១
១.១. សាវតា	១
១.២. គោលបំណង	៦
១.៣. ដែនកំណត់និងការប្រឈម	៧
១.៤. វិធីសាស្ត្រ	៨
១.៥. រចនាសម្ព័ន្ធនៃរបាយការណ៍	៩
២. ស្ថានភាពប្រជាសាស្ត្រនៃជនជាតិដើមភាគតិច	១១
២.១. ប្រជាជននិងអំបូរជនជាតិដើមភាគតិច	១២
២.១.១. ចំនួនប្រជាជនជនជាតិដើមភាគតិចសរុប និងអត្រាកំណើន	១២
២.១.២. អំបូរនិងប្រជាជនតាមអំបូរនីមួយៗ និងបម្រែបម្រួល ២០០៨-២០១៩	១៣
២.១.៣. ជនជាតិដើមភាគតិចនិងទីកន្លែងរស់នៅ	១៦
២.១.៤. រាជធានីខេត្តចំនួន៣ ដែលអំបូរជនជាតិដើមភាគតិចនីមួយៗរស់នៅច្រើនជាងគេ	២០
២.១.៥. ចំនួនភូមិដែលមានជនជាតិដើមភាគតិចរស់នៅ	២៥

២.១.៦. ជនជាតិដើមភាគតិចក្នុងខេត្តទាំង១៥នៃគោលនយោបាយជាតិ.....	២៦
<b>២.២. រចនាសម្ព័ន្ធអាយុភេទនៃប្រជាជនជនជាតិដើមភាគតិច.....</b>	<b>២៩</b>
២.២.១. ភាគរយស្ត្រីនិងផលរៀបភេទ .....	២៩
២.២.២. របាយអាយុប្រជាជន .....	៣២
២.២.៣. ពីវាមីប្រជាជន.....	៣៦
<b>២.៣. គ្រួសារនិងអាពាហ៍ពិពាហ៍.....</b>	<b>៣៩</b>
២.៣.១. ចំនួនគ្រួសារនិងភាគរយគ្រួសារដែលស្ត្រីជាមេគ្រួសារ.....	៣៩
២.៣.២. ស្ថានភាពអាពាហ៍ពិពាហ៍របស់ជនជាតិដើមភាគតិច .....	៤២
២.៣.៣. អាពាហ៍ពិពាហ៍កាត់ជនជាតិ.....	៤៤
២.៣.៤. អាយុរៀបការដំបូង .....	៤៥
២.៣.៦. អាពាហ៍ពិពាហ៍វ័យក្មេង .....	៤៧
<b>២.៤. លទ្ធភាពមានកូន .....</b>	<b>៤៩</b>
២.៤.១. អត្រាកំណើតដុល .....	៤៩
២.៤.២. ចំនួនកូនដែលបានបង្កើត.....	៥០
២.៤.៣. អត្រាលទ្ធភាពមានកូនសរុប .....	៥១
២.៤.៤. ការសម្រាលដោយមានវត្តមានបុគ្គលិកសុខាភិបាល .....	៥៣
២.៤.៥. ការចុះបញ្ជីកំណើតរបស់ទារក .....	៥៣
<b>២.៥. មរណភាព.....</b>	<b>៥៥</b>
២.៥.១. មរណភាពកុមារ .....	៥៥
៥.២.២. មរណភាពនៃប្រជាជនជនជាតិដើមភាគតិចតាមក្រុមអាយុជាក់លាក់.....	៥៧
៥.២.៣. មូលហេតុនៃការស្លាប់ .....	៥៧
<b>២.៦. ទេសន្តរប្រវេសន៍.....</b>	<b>៥៩</b>



២.៦.១. ចំនួននិងភាគរយជនទេសន្តរប្រវេសន៍.....	៥៩
២.៦.២. លំហូរទេសន្តរប្រវេសន៍ .....	៦១
២.៦.៣. មូលហេតុទេសន្តរប្រវេសន៍ .....	៦២
២.៦.៤. របាយអាយុនិងកម្រិតវប្បធម៌ជនទេសន្តរប្រវេសន៍១០ឆ្នាំចុងក្រោយ .....	៦៣
<b>២.៧. ប្រជាជនវ័យចាស់.....</b>	<b>៦៦</b>
២.៧.១. ចំនួននិងភាគរយប្រជាជនវ័យចាស់ .....	៦៦
២.៧.២. ប្រជាជនវ័យចាស់តាមអំបូរជនជាតិដើមភាគតិច.....	៦៧
២.៧.៣. ស្ថានភាពអាពាហ៍ពិពាហ៍នៃប្រជាជនវ័យចាស់ .....	៦៨
២.៧.៤. ជនជាតិដើមភាគតិចវ័យចាស់តាមរាជធានីខេត្ត .....	៦៩
<b>៣. ស្ថានភាពសង្គម-សេដ្ឋកិច្ចនៃជនជាតិដើមភាគតិច .....</b>	<b>៧១</b>
<b>៣.១. ការអប់រំ .....</b>	<b>៧១</b>
៣.១.១. អត្រាអក្ខរភាព.....	៧១
៣.១.២. អត្រាចូលរៀនសាលា .....	៧២
៣.១.៣. ភាគរយកំពុងរៀនតាមក្រុមអាយុនិងអំបូរ .....	៧៥
៣.១.៤. ភាគរយមិនបានចូលរៀន .....	៧៧
៣.១.៥. អត្រាបោះបង់ការសិក្សា .....	៧៩
៣.១.៦. ការរៀននៅកម្រិតថ្នាក់ទាបជាងអាយុ.....	៨០
៣.១.៧. ការទទួលបានការអប់រំនិងបណ្តុះបណ្តាលវិជ្ជាជីវៈ.....	៨១
<b>៣.២. ស្ថានភាពកម្លាំងពលកម្ម ការងារ និងសេដ្ឋកិច្ច .....</b>	<b>៨៤</b>
៣.២.១. ប្រជាជនសកម្មសេដ្ឋកិច្ចនិងអសកម្មសេដ្ឋកិច្ច.....	៨៤
៣.២.២. អត្រាចូលរួមក្នុងកម្លាំងពលកម្ម តាមភេទនិងក្រុមអាយុ និងតាមអំបូរ .....	៨៧
៣.២.៣. អត្រាគ្មានការងារធ្វើ តាមភេទនិងក្រុមអាយុ និងតាមអំបូរ.....	៩០

៣.២.៤. ស្ថានភាពការងាររបស់ជនជាតិដើមភាគតិច .....	៩១
៣.២.៥. ការងារតាមវិស័យសេដ្ឋកិច្ច .....	៩៣
៣.២.៦. សហគ្រាសការងាររបស់ជនជាតិដើមភាគតិច .....	៩៦
៣.២.៧. កម្រិតសិក្សាអប់រំរបស់ជនជាតិដើមភាគតិចដែលមានការងារធ្វើ.....	៩៧
<b>៣.៣. សុខភាពនិងអនាម័យ.....</b>	<b>៩៩</b>
៣.៣.១. ការមានជំងឺក្នុងរយៈពេល៣០ថ្ងៃចុងក្រោយ .....	៩៩
៣.៣.២. ជំងឺដែលឈឺក្នុងរយៈពេល៣០ថ្ងៃចុងក្រោយ.....	១០០
៣.៣.៣. ការរកសេវាពិគ្រោះនិងព្យាបាលជំងឺ .....	១០៣
៣.៣.៤. ការបំបៅដោះនិងការចិញ្ចឹមកូន .....	១០៥
៣.៣.៦. ការចាក់ថ្នាំបង្ការរបស់ទារកអាយុក្រោម២ឆ្នាំ.....	១០៦
៣.៣.៧. ពិការភាព.....	១០៧
៣.៣.៨. អនាម័យ .....	១០៩
<b>៣.៤. សាសនានិងជំនឿ .....</b>	<b>១១២</b>
<b>៤. លំនៅឋាន ជីវ្ណ៍ និងកម្មសិទ្ធិសមូហភាព.....</b>	<b>១១៣</b>
<b>៤.១. ស្ថានភាពលំនៅឋាន .....</b>	<b>១១៣</b>
៤.១.១. ស្ថានភាពកាន់កាប់លំនៅឋាន .....	១១៣
៤.១.២. ប្រភពភ្លើងបំភ្លឺនិងប្រភពថាមពលចម្អិន .....	១១៤
៤.១.៣. សម្ភារៈប្រើប្រាស់ក្នុងផ្ទះ .....	១១៥
<b>៤.២. ការចុះបញ្ជីសហគមន៍និងកម្មសិទ្ធិដីសមូហភាព .....</b>	<b>១១៧</b>
៤.២.១. សហគមន៍ស្វ័យអគ្គសញ្ញាណ.....	១១៨
៤.២.២. សហគមន៍នីតិបុគ្គល .....	១១៩
៤.២.៣. ដីនិងកម្មសិទ្ធិសមូហភាព.....	១២០

៥. សេចក្តីសន្និដ្ឋាន និងអនុសាសន៍.....	១២១
៥.១. សេចក្តីសន្និដ្ឋាន .....	១២១
៥.២. អនុសាសន៍.....	១២៣
៦. ឧបសម្ព័ន្ធ .....	១២៥
ឧបសម្ព័ន្ធទី១. ឈ្មោះនិងចំនួនអំបូរជនជាតិដើមភាគតិច តាមប្រភពផ្សេងៗ .....	១២៥
ឧបសម្ព័ន្ធទី២. ចំនួនគ្រួសារជនជាតិដើមភាគតិច៖ ទិន្នន័យជំរឿនឆ្នាំ២០១៩ .....	១២៦
ឧបសម្ព័ន្ធទី៣. ចំនួនប្រជាជនជនជាតិដើមភាគតិច៖ ទិន្នន័យជំរឿនឆ្នាំ២០១៩.....	១២៩
ឧបសម្ព័ន្ធទី៤. ចំនួនគ្រួសារជនជាតិដើមភាគតិច៖ ទិន្នន័យឃុំសង្កាត់ឆ្នាំ២០១៩.....	១៣២
ឧបសម្ព័ន្ធទី៥. ចំនួនប្រជាជនជនជាតិដើមភាគតិច៖ ទិន្នន័យឃុំសង្កាត់ឆ្នាំ២០១៩ .....	១៣៥
ឧបសម្ព័ន្ធទី៦. ចំនួនប្រជាជនជនជាតិដើមភាគតិច៖ ទិន្នន័យឃុំសង្កាត់ឆ្នាំ២០២១ .....	១៣៨
ឧបសម្ព័ន្ធទី៧. ភូមិដែលមានជនជាតិដើមភាគតិច១០នាក់ឡើងទៅ និងចំនួនប្រជាជន.....	១៤៣
ឧបសម្ព័ន្ធទី៨. ភូមិដែលមានគ្រួសារជនជាតិដើមភាគតិច១០គ្រួសារឡើងទៅ.....	១៧១
ឧបសម្ព័ន្ធទី៩. សហគមន៍ជនជាតិដើមភាគតិចដែលបានទទួលស្គាល់អត្តសញ្ញាណ.....	១៨៧
ឧបសម្ព័ន្ធទី១០. សហគមន៍ជនជាតិដើមភាគតិចដែលបានចុះបញ្ជីជានីតិបុគ្គល .....	១៩៤
ឧបសម្ព័ន្ធទី១១. សហគមន៍ជនជាតិដើមភាគតិចដែលមានដីសហគមន៍បានចុះបញ្ជី .....	២០២
ឧបសម្ព័ន្ធទី១២. ក្រុមការងារអន្តរស្ថាប័នរៀបចំរបាយការណ៍ .....	២០៨
ឧបសម្ព័ន្ធទី១៣. ប្រវត្តិសកម្មភាពការងារ .....	២១៤
ឧបសម្ព័ន្ធទី១៤. បញ្ជីឈ្មោះអង្គការនិងដៃគូចូលរួមនិងគាំទ្រ .....	២១៦
ឧបសម្ព័ន្ធទី១៥. សទ្ទានុក្រម .....	២១៧

## បញ្ជីតារាង

តារាងទី ១.	ចំនួនប្រជាជននិងអត្រាកំណើនប្រចាំឆ្នាំ ២០០៨-២០១៩ .....	១៣
តារាងទី ២.	ចំនួនប្រជាជននៃអំបូរនីមួយៗនិងបម្រែបម្រួល៖ ឆ្នាំ២០០៨និង២០១៩ .....	១៥
តារាងទី ៣.	ជនជាតិដើមភាគតិចតាមរាជធានីខេត្ត .....	១៧
តារាងទី ៤.	អំបូរធំៗដែលមានប្រជាជន១.០០០នាក់ឡើងក្នុងអំបូរនីមួយៗ នៅក្នុងខេត្តទាំង៦ ...	១៨
តារាងទី ៥.	ឈ្មោះអំបូរដែលមានប្រជាជន១០០-៩៩៩នាក់ក្នុងអំបូរនីមួយៗ នៅក្នុងរាជធានីខេត្ត១៩	
តារាងទី ៦.	រាជធានីខេត្តចំនួនបី ដែលជនជាតិដើមភាគតិចអំបូរនីមួយៗរស់នៅច្រើនជាងគេ .....	២៣
តារាងទី ៧.	ចំនួនភូមិនៃរាជធានីខេត្ត ដែលមានជនជាតិដើមភាគតិចចាប់ពី៥០នាក់ឡើងទៅ ....	២៥
តារាងទី ៨.	ចំនួនជនជាតិដើមភាគតិចដែលកើតនៅក្នុងខេត្តទាំង១៥ តាមខេត្តនិងតាមអំបូរ .....	២៨
តារាងទី ៩.	ចំនួនប្រជាជនតាមភេទនិងទីកន្លែងរស់នៅ ឆ្នាំ២០០៨ និងឆ្នាំ២០១៩ .....	៣០
តារាងទី ១០.	របាយភាគរយនៃក្រុមអាយុ៥ៗឆ្នាំ .....	៣៣
តារាងទី ១១.	ផលធៀបវ័យក្នុងបន្ទុក.....	៣៨
តារាងទី ១២.	ចំនួនគ្រួសារនិងភាគរយស្ត្រីជាមេគ្រួសារ៖ សរុបកម្ពុជានិងជនជាតិដើមភាគតិច .....	៣៩
តារាងទី ១៣.	ស្ថានភាពអាពាហ៍ពិពាហ៍ជនជាតិដើមភាគតិច .....	៤២
តារាងទី ១៤.	អាយុពេលរៀបការដំបូង.....	៤៦
តារាងទី ១៥.	របាយភាគរយនៃអាយុរៀបការដំបូង តាមភេទនិងទីកន្លែងរស់នៅ ឆ្នាំ២០១៩៖ ជនជាតិដើមភាគតិចនិងកម្ពុជា .....	៤៨
តារាងទី ១៦.	អត្រាកំណើតនៃជនជាតិដើមភាគតិច ឆ្នាំ២០១៩.....	៥០
តារាងទី ១៧.	ចំនួននិងភាគរយជនទេសន្តរប្រវេសន៍ តាមភេទនិងទីកន្លែងរស់នៅ៖ ឆ្នាំ២០១៩.....	៦០
តារាងទី ១៨.	មូលហេតុនៃទេសន្តរប្រវេសន៍.....	៦៣
តារាងទី ១៩.	ចំនួននិងភាគរយប្រជាជនវ័យចាស់ ឆ្នាំ២០០៨និង២០១៩ .....	៦៦

តារាងទី ២០.	ប្រជាជនវ័យចាស់តាមអំបូរជនជាតិដើមភាគតិច .....	៦៧
តារាងទី ២១.	ប្រជាជនវ័យចាស់តាមរាជធានីខេត្ត .....	៦៩
តារាងទី ២២.	ភាគរយមិនបានទៅរៀន កំពុងរៀន និងឈប់រៀន .....	៧៣
តារាងទី ២៣.	អត្រាចូលរៀនរបស់កុមារនិងយុវវ័យជនជាតិដើមភាគតិចតាមអាយុកម្រិតសិក្សា.....	៧៤
តារាងទី ២៤.	កម្រិតសិក្សាខ្ពស់បំផុតដែលបានរៀនចប់ តាមភេទនិងទីកន្លែងរស់នៅ៖ ឆ្នាំ២០១៩ .	៨៣
តារាងទី ២៥.	ប្រជាជនសកម្មនិងអសកម្មសេដ្ឋកិច្ច អាយុ៥ឆ្នាំឡើងនិង១៥ឆ្នាំឡើង៖ ឆ្នាំ២០១៩ ...	៨៦
តារាងទី ២៦.	ការងារតាមវិស័យសេដ្ឋកិច្ចនៃអំបូរនីមួយៗ .....	៩៥
តារាងទី ២៧.	សហគ្រាសនៃការងារជនជាតិដើមភាគតិចដែលមានការងារធ្វើ ឆ្នាំ២០១៣និង២០១៩ .....	៩៦
តារាងទី ២៨.	កម្រិតអប់រំខ្ពស់បំផុតរបស់ជនជាតិដើមភាគតិចអាយុ១៥ឆ្នាំឡើង ដែលមានការងារធ្វើ .....	៩៧
តារាងទី ២៩.	ជំងឺស្រ្តី .....	១០៣
តារាងទី ៣០.	ការបំបៅដោះកូនក្រោយកើតរបស់មាតាជនជាតិដើមភាគតិច .....	១០៦
តារាងទី ៣១.	ការចាក់វ៉ាក់សាំងបង្ការរបស់ទារកអាយុក្រោម២ឆ្នាំ.....	១០៦
តារាងទី ៣២.	ចំនួននិងភាគរយអ្នកមានពិការភាពអាយុ៥ឆ្នាំឡើង .....	១០៨
តារាងទី ៣៣.	ភាគរយអ្នកមានពិការភាពតាមភេទនិងក្រុមអាយុ .....	១០៨
តារាងទី ៣៤.	ការប្រើប្រាស់បង្គន់អនាម័យនៃគ្រួសារជនជាតិដើមភាគតិច .....	១០៩
តារាងទី ៣៥.	ប្រភពទឹកស្អាតសម្រាប់ទទួលទាន .....	១១១
តារាងទី ៣៦.	សាសនា .....	១១២
តារាងទី ៣៧.	ស្ថានភាពសិទ្ធិកាន់កាប់លំនៅឋានរបស់ជនជាតិដើមភាគតិច.....	១១៣
តារាងទី ៣៨.	ប្រភពភ្លើងបំភ្លឺ .....	១១៤
តារាងទី ៣៩.	ប្រភពឋានពលចម្អិន .....	១១៥

តារាងទី ៤០.	សម្ភារៈប្រើប្រាស់ក្នុងគ្រួសារ.....	១១៦
តារាងទី ៤១.	ចំនួនសហគមន៍ជនជាតិដើមភាគតិចដែលបានចុះបញ្ជីនីតិបុគ្គល.....	១១៩
តារាងទី ៤២.	ដីសហគមន៍ជនជាតិដើមភាគតិចបានចុះបញ្ជីនិងចែកប័ណ្ណ.....	១២០

## បញ្ជីតារាង

ក្រាហ្វិកទី ១.	ចំនួននិងភាគរយជនជាតិដើមភាគដែលមានប្រភពកំណើតក្នុងខេត្តកំពង់រស់នៅ.....	២៦
ក្រាហ្វិកទី ២.	ភាគរយស្ត្រីនិងផលធៀបភេទតាមអំបូរជនជាតិដើមភាគតិច ឆ្នាំ២០១៩.....	៣០
ក្រាហ្វិកទី ៣.	ផលធៀបភេទតាមក្រុមអាយុ៥ៗឆ្នាំ.....	៣១
ក្រាហ្វិកទី ៤.	របាយភាគរយនៃវ័យ ឆ្នាំ២០០៨និងឆ្នាំ២០១៩.....	៣៤
ក្រាហ្វិកទី ៥.	របាយភាគរយនៃវ័យរបស់អំបូរជនជាតិដើមភាគតិចធំៗ.....	៣៥
ក្រាហ្វិកទី ៦.	ពីរ៉ាមីដប្រជាជន.....	៣៧
ក្រាហ្វិកទី ៧.	ភាគរយគ្រួសារជនជាតិដើមភាគតិចដែលស្ត្រីជាមេគ្រួសារ តាមអំបូរធំៗ.....	៤០
ក្រាហ្វិកទី ៨.	ភាគរយគ្រួសារជនជាតិដើមភាគតិចដែលស្ត្រីជាមេគ្រួសារ តាមរាជធានីខេត្ត.....	៤១
ក្រាហ្វិកទី ៩.	ស្ថានភាពអាពាហ៍ពិពាហ៍របស់ជនជាតិដើមភាគតិចអាយុ១៥ឆ្នាំឡើង.....	៤៣
ក្រាហ្វិកទី ១០.	អាពាហ៍ពិពាហ៍កាត់ជនជាតិ.....	៤៤
ក្រាហ្វិកទី ១១.	អាយុពេលរៀបការដំបូង.....	៤៦
ក្រាហ្វិកទី ១២.	ចំនួនកូនក្នុងចំណោមស្ត្រីរៀបការហើយ១០០នាក់ តាមក្រុមអាយុស្ត្រី.....	៥០
ក្រាហ្វិកទី ១៣.	ផែនទីអត្រាលទ្ធភាពមានកូនឆ្នាំ២០២១-២០២២.....	៥២
ក្រាហ្វិកទី ១៤.	ចំនួនកូនជាមធ្យមដែលស្ត្រីបានបង្កើត ឆ្នាំ២០២១-២០២២.....	៥២
ក្រាហ្វិកទី ១៥.	វត្តមានបុគ្គលិកសុខាភិបាលពេលសម្រាល.....	៥៤
ក្រាហ្វិកទី ១៦.	ភាគរយបានចុះបញ្ជីកំណើត.....	៥៤
ក្រាហ្វិកទី ១៧.	អត្រាមរណភាពកុមារ៖ ជនជាតិដើមភាគតិច.....	៥៦
ក្រាហ្វិកទី ១៨.	អត្រាមរណភាពដុលតាមក្រុមអាយុជាក់លាក់.....	៥៧
ក្រាហ្វិកទី ១៩.	មូលហេតុនៃការស្លាប់របស់កុមារជនជាតិដើមភាគតិចអាយុក្រោម៥ឆ្នាំ.....	៥៨
ក្រាហ្វិកទី ២០.	មូលហេតុនៃការស្លាប់របស់ជនជាតិដើមភាគតិចអាយុ៥ឆ្នាំឡើង.....	៥៩

ក្រាហ្វិកទី ២១. ភាគរយទេសន្តរប្រវេសន៍ក្នុងអំឡុង៥ឆ្នាំចុងក្រោយ.....៦១

ក្រាហ្វិកទី ២២. លំហូរទេសន្តរប្រវេសន៍ តាមភេទនិងរយៈពេលតាំងលំនៅ..... ៦២

ក្រាហ្វិកទី ២៣. របាយអាយុនៃជនទេសន្តរប្រវេសន៍ក្នុងអំឡុង១០ឆ្នាំចុងក្រោយ.....៦៤

ក្រាហ្វិកទី ២៤. កម្រិតសិក្សាអប់រំនៃជនទេសន្តរប្រវេសន៍ក្នុងអំឡុង១០ឆ្នាំចុងក្រោយ .....៦៥

ក្រាហ្វិកទី ២៥. ស្ថានភាពអាពាហ៍ពិពាហ៍នៃប្រជាជនវ័យចាស់ជនជាតិដើមភាគតិច .....៦៨

ក្រាហ្វិកទី ២៦. អក្ខរភាពភាសាខ្មែររបស់ជនជាតិដើមភាគតិច ឆ្នាំ២០១៣និងឆ្នាំ២០១៩ ..... ៧២

ក្រាហ្វិកទី ២៧. ភាគរយកំពុងរៀនតាមក្រុមអាយុនិងអំបូរ៖ ឆ្នាំ២០១៩ ..... ៧៦

ក្រាហ្វិកទី ២៨. ភាគរយមិនបានចូលរៀនតាមក្រុមអាយុនិងអំបូរ ..... ៧៨

ក្រាហ្វិកទី ២៩. អត្រាបោះបង់ការសិក្សាតាមអាយុនិងភេទ៖ ឆ្នាំ២០១៩..... ៧៩

ក្រាហ្វិកទី ៣០. របាយភាគរយនៃកម្រិតថ្នាក់កំពុងរៀន តាមអាយុនាពេលអង្កេត .....៨១

ក្រាហ្វិកទី ៣១. ភាគរយកម្លាំងពលកម្ម តាមភេទនិងក្រុមអាយុ៖ ឆ្នាំ២០១៩.....៨៨

ក្រាហ្វិកទី ៣២. អត្រាចូលរួមក្នុងកម្លាំងពលកម្មនៃប្រជាជនជនជាតិដើមភាគតិចអាយុ១៥ឆ្នាំឡើង ....៨៩

ក្រាហ្វិកទី ៣៣. ភាគរយអ្នកគ្មានការងារធ្វើ តាមភេទនិងក្រុមអាយុ..... ៩០

ក្រាហ្វិកទី ៣៤. ភាគរយអ្នកគ្មានការងារធ្វើតាមអំបូរជនជាតិដើមភាគតិច ..... ៩១

ក្រាហ្វិកទី ៣៥. ស្ថានភាពការងាររបស់ជនជាតិដើមភាគតិចនិងកម្ពុជាអាយុ១៥ឆ្នាំឡើង តាមភេទ.... ៩២

ក្រាហ្វិកទី ៣៦. ស្ថានភាពការងាររបស់ជនជាតិដើមភាគតិច អាយុ១៥ឆ្នាំឡើង តាមភេទនិងក្រុមអាយុ ៩៣

ក្រាហ្វិកទី ៣៧. ការងារតាមវិស័យសេដ្ឋកិច្ច គិតតាមភេទ ..... ៩៤

ក្រាហ្វិកទី ៣៨. ការងារតាមវិស័យសេដ្ឋកិច្ច គិតតាមភេទនិងក្រុមអាយុ ..... ៩៥

ក្រាហ្វិកទី ៣៩. ភាគរយអ្នកមានជំងឺក្នុងរយៈពេល៣០ថ្ងៃចុងក្រោយ តាមភេទនិងក្រុមអាយុ ..... ១០០

ក្រាហ្វិកទី ៤០. ជំងឺដែលឈឺក្នុងរយៈពេល៣០ថ្ងៃចុងក្រោយ ..... ១០១

ក្រាហ្វិកទី ៤១. ជំងឺដែលឈឺក្នុងរយៈពេល៣០ថ្ងៃចុងក្រោយ តាមក្រុមអាយុ .....១០២



ក្រាហ្វិកទី ៤២. ភាគរយរកសេវាពិគ្រោះនិងព្យាបាល និងភាគរយមានជំងឺចាប់ពី១ឆ្នាំទៅ តាមក្រុមអាយុ  
..... ១០៤

ក្រាហ្វិកទី ៤៣. សេវាសុខភាពដែលបានរកមុនគេនិងក្រោយគេបង្អស់ នាពេលឈឺ៣០ថ្ងៃចុងក្រោយ  
..... ១០៥

# សារលិខិតសម្តេចមហាបវរធិបតី ហ៊ុន ម៉ាណែត នាយករដ្ឋមន្ត្រី នៃព្រះរាជាណាចក្រកម្ពុជា



សម្តេចមហាបវរធិបតី ហ៊ុន ម៉ាណែត  
នាយករដ្ឋមន្ត្រី នៃព្រះរាជាណាចក្រកម្ពុជា

## សារលិខិត

**សម្តេចមហាបវរធិបតី ហ៊ុន ម៉ាណែត នាយករដ្ឋមន្ត្រី នៃព្រះរាជាណាចក្រកម្ពុជា  
ក្នុងនាមរបស់សម្តេចនាយករដ្ឋមន្ត្រី លោកជំទាវ ហ៊ុន សែន លោកជំទាវ ហ៊ុន ម៉ាណែត លោកជំទាវ ហ៊ុន ម៉ាណែត លោកជំទាវ ហ៊ុន ម៉ាណែត លោកជំទាវ ហ៊ុន ម៉ាណែត  
និងលើកទី២០ នៅកម្ពុជា  
ថ្ងៃទី៩ ខែសីហា ឆ្នាំ២០២៤**

- សូមក្រាបថ្វាយបង្គំសម្តេចព្រះមហាសង្ឃរាជទាំងពីរគណៈ ព្រះថេរានុត្តរៈគ្រប់ព្រះអង្គ ជាទីសក្ការៈ ។
- សម្តេច ឯកឧត្តម លោកជំទាវ លោក លោកស្រី មន្ត្រីរាជការ គ្រប់លំដាប់ថ្នាក់ ។
- បងប្អូនជនជាតិដើមភាគតិច និងបងប្អូនជនរួមជាតិ ជាទីស្រឡាញ់ ។

រាជរដ្ឋាភិបាលកម្ពុជាបានកំណត់យកថ្ងៃទី៩ ខែសីហា ក្នុងការប្រារព្ធទិវាអន្តរជាតិជនជាតិដើមភាគតិចពិភពលោកដើម្បីផ្សព្វផ្សាយអំពីប្រពៃណី ទំនៀមទម្លាប់ ស្វែងយល់អំពីជីវភាពរស់នៅរបស់បងប្អូនជនជាតិដើមភាគតិច និងដើម្បីការពារអភិរក្សវប្បធម៌ ទំនៀមទម្លាប់ ប្រពៃណី ជំនឿ និងភាសារបស់បងប្អូន។ ក្នុងឱកាសដ៏ប្រពៃនៃទិវាអន្តរជាតិជនជាតិដើមភាគតិចពិភពលោកលើកទី៣០ និងលើកទី២០ នៅកម្ពុជា ឆ្នាំ២០២៤ នេះ ទូលព្រះបង្គំ ខ្ញុំព្រះករុណា ខ្ញុំក្នុងនាមរាជរដ្ឋាភិបាលកម្ពុជា មានសេចក្តីសោមនស្សរីករាយក្រៃលែង សូមថ្លែង នូវសារលិខិតជូនបងប្អូនជនជាតិដើមភាគតិចទាំងអស់ជាទីស្រឡាញ់ ក្រោមប្រធានបទ **“ការការពារសិទ្ធិរស់នៅ និងប្រាស្រ័យទាក់ទងតាមបែបប្រពៃណីជនជាតិដើមភាគតិចដោយស្ម័គ្រចិត្ត”**។

ជនជាតិដើមភាគតិច ដែលរស់នៅក្នុងព្រះរាជាណាចក្រកម្ពុជា រួមមាន៖ កួយ ទំពួន គ្រឹង បារាយ ធួង ព្រៅ កាវ៉ែត ស្ទៀង ក្រោល មិល កាចក់ ពីរ ខោញ ជង សួយ ចូន លុន ស្លួច វែង ខី អង ឆ្មុន ឆ្មើន សំរែ និងជនជាតិដើមភាគតិចមួយចំនួនផ្សេងទៀត។ បងប្អូនជនជាតិដើមភាគតិចទាំងអស់មានប្រមាណជា ១,៤% នៃចំនួនប្រជាជនសរុប និងរស់នៅក្នុងខេត្តមួយចំនួនដូចជា៖ រតនគិរី មណ្ឌលគិរី ក្រចេះ ព្រះវិហារ កំពង់ធំ ស្ទឹងត្រែង ឧត្តរមានជ័យ ត្បូងឃ្មុំ ពោធិ៍សាត់ កំពង់ស្ពឺ កោះកុង បាត់ដំបង ព្រះសីហនុ បន្ទាយមានជ័យ សៀមរាប និងនៅតាមតំបន់មួយចំនួនទៀត។ បងប្អូនជនជាតិដើមភាគតិចយើងប្រកាន់យកវប្បធម៌ ទំនៀមទម្លាប់ ប្រពៃណី ជំនឿ និងភាសាផ្សេងៗគ្នាទៅតាមក្រុមរបស់ខ្លួន។

រាជរដ្ឋាភិបាលកម្ពុជាគោរព និងការពារសិទ្ធិជនជាតិដើមភាគតិចដូចមានចែងក្នុងរដ្ឋធម្មនុញ្ញនៃព្រះរាជាណាចក្រកម្ពុជា មាត្រា៣១ ដោយបានធានាពីសិទ្ធិស្មើគ្នាទាំងអស់របស់ប្រជាជនកម្ពុជា

ដោយមិនគិតពីពូជសាសន៍ ពណ៌សម្បុរ ភេទ ភាសា ជំនឿ និងសាសនា។ ជាមួយគ្នានេះដែរ គោលនយោបាយជាតិស្តីពីការអភិវឌ្ឍជនជាតិដើមភាគតិច និងអនុក្រឹត្យលេខ ៨៣ អនក្រ.បក ស្តីពី នីតិវិធីនៃ ការចុះបញ្ជីដីសហគមន៍ជនជាតិដើមភាគតិច បានបញ្ជាក់យ៉ាងច្បាស់នូវគោលបំណង ការពារ និងអភិរក្ស វប្បធម៌ ទំនៀមទម្លាប់ ប្រពៃណី ជំនឿ និងភាសាក៏ដូចជាការលើកស្ទួយដល់ ជីវភាពរស់នៅរបស់បងប្អូនជនជាតិដើមភាគតិចផងដែរ។ លើសពីនេះ ក្រសួងអភិវឌ្ឍន៍ជនបទ ក៏បាន ចេញលិខិតទទួលស្គាល់អត្តសញ្ញាណជនជាតិដើមភាគតិចបានចំនួន ១៩៤ សហគមន៍ និងចូលរួម អនុម័តបទបញ្ជាផ្ទៃក្នុង ស្តីពីការប្រើប្រាស់ និងគ្រប់គ្រងដីជាសមូហភាពសហគមន៍ជនជាតិដើមភាគតិច បានចំនួន ១០១ សហគមន៍។

នេះសបញ្ជាក់យ៉ាងច្បាស់ថា រាជរដ្ឋាភិបាលបាននិងកំពុងយកចិត្តទុកដាក់យ៉ាងខ្លាំងដល់បង ប្អូនជនជាតិដើមភាគតិច ក្នុងការការពារ អភិរក្ស និងថែរក្សាតម្លៃសីលធម៌ វប្បធម៌ ប្រពៃណីដ៏ល្អផ្ទះផង និងរស់រវើក ជាពិសេសបានផ្តល់ឱកាស និងសិទ្ធិសេរីភាពក្នុងការបញ្ចេញមតិ ដើម្បីចូលរួមចំណែក អភិវឌ្ឍន៍ប្រទេសជាតិ។ យើងកត់សម្គាល់ឃើញថា ក្នុងរយៈពេលចុងក្រោយនេះ ការងារអភិវឌ្ឍន៍និង អភិរក្សជនជាតិដើមភាគតិចមានការរីកចម្រើន និងសម្រេចបាននូវសមិទ្ធផលជាច្រើនគួរជាទីមោទនៈ។ ទាំងអស់នេះ កើតឡើងពីការប្តេជ្ញាចិត្ត ការយកចិត្តទុកដាក់ និងការខិតខំប្រឹងប្រែងយ៉ាងសកម្មរបស់ រាជរដ្ឋាភិបាល និងមានការចូលរួមសហការ និងគាំទ្រយ៉ាងជិតស្និទ្ធពីដៃគូអភិវឌ្ឍ អង្គការមិនមែន រដ្ឋាភិបាល និងការចូលរួមយ៉ាងសកម្មពីគ្រប់ភាគីពាក់ព័ន្ធទាំងអស់ ដែលនេះបានឆ្លុះបញ្ចាំងឱ្យឃើញ អំពីការយល់ដឹងនូវសារៈសំខាន់នៃការងារអភិវឌ្ឍន៍និងអភិរក្សជនជាតិដើមភាគតិច។

ផ្ទៀងផ្ទាត់ក្នុងឱកាសនេះ ទូលព្រះបង្គំ ខ្ញុំព្រះករុណា ខ្ញុំសូមថ្លែងអំណរគុណដល់ក្រសួង ស្ថាប័ន ពាក់ព័ន្ធ ដៃគូអភិវឌ្ឍ និងអង្គការមិនមែនរដ្ឋាភិបាលនានា ដែលបានចូលរួមយ៉ាងសកម្មក្នុង ការងារលើកកម្ពស់ការអភិវឌ្ឍនិងអភិរក្សជនជាតិដើមភាគតិច នាពេលកន្លងមក។ ខ្ញុំសូមលើកទឹកចិត្ត ឱ្យគ្រប់ភាគីពាក់ព័ន្ធទាំងអស់ បន្តសហការដើម្បីជំរុញការងារលើកកម្ពស់ការអភិវឌ្ឍ និងអភិរក្ស ជនជាតិដើមភាគតិចឱ្យកាន់តែប្រសើរឡើង និងមានប្រសិទ្ធភាពថែមទៀត។

**ព្រះថេរ្យត្រូវគ្រប់ព្រះអង្គ បងប្អូនជនរួមជាតិ បងប្អូនជនជាតិដើមភាគតិច ។**

ក្នុងឱកាសអបអរសាទរទិវាអន្តរជាតិជនជាតិដើមភាគតិចពិភពលោកលើកទី៣០ និងលើកទី២០ នៅកម្ពុជានេះ ទូលព្រះបង្គំ ខ្ញុំព្រះករុណា ខ្ញុំសូមផ្តល់ជាអនុសាសន៍ និងគំនិតមួយចំនួនដូចខាងក្រោម៖

ទី១. ក្រសួងអភិវឌ្ឍន៍ជនបទត្រូវបន្តយកចិត្តទុកដាក់អនុវត្តន៍ការងារលើកកម្ពស់ការអភិវឌ្ឍ និងអភិរក្សជនជាតិដើមភាគតិច ស្របតាមផែនការយុទ្ធសាស្ត្ររបស់ក្រសួង និងគោលនយោបាយជាតិ ស្តីពីការអភិវឌ្ឍជនជាតិដើមភាគតិច និងរៀបចំឯកសារគតិយុត្តពាក់ព័ន្ធផ្សេងៗ ដើម្បីជំរុញឱ្យការងារ អភិវឌ្ឍន៍និងអភិរក្សជនជាតិដើមភាគតិចកាន់តែមានប្រសិទ្ធភាព។

ទី២. ក្រសួងអភិវឌ្ឍន៍ជនបទ ត្រូវបន្តពង្រឹងការសម្របសម្រួល និងសហប្រតិបត្តិការជាមួយ ក្រសួង ស្ថាប័នពាក់ព័ន្ធ និងខិតខំស្វែងរកការគាំទ្រ និងកៀរគរធនធានបន្ថែមពីដៃគូអភិវឌ្ឍនានា



អង្គការមិនមែនរដ្ឋាភិបាល និងភាគីពាក់ព័ន្ធទាំងអស់ ដើម្បីបង្កើនវឌ្ឍនភាពបន្ថែមលើការងារអភិវឌ្ឍន៍ និងអភិរក្សជនជាតិដើមភាគតិច ជាពិសេសការចុះបញ្ជី និងការទទួលស្គាល់អត្តសញ្ញាណជនជាតិដើមភាគតិច។

ទី៣. ក្រសួងអភិវឌ្ឍន៍ជនបទ ត្រូវយកចិត្តទុកដាក់លើការងារអភិវឌ្ឍន៍និងអភិរក្សជនជាតិដើមភាគតិច ដោយខិតខំរៀបចំ និងអភិវឌ្ឍន៍ភូមិជនជាតិដើមភាគតិចទៅជាភូមិគំរូ ផ្អែកលើសក្តានុពលវប្បធម៌ ទំនៀមទម្លាប់ ប្រពៃណី និងទេសចរណ៍ ដើម្បីលើកកម្ពស់ជីវភាពរស់នៅរបស់បងប្អូនជនជាតិដើមភាគតិច ស្របតាមយុទ្ធសាស្ត្របញ្ជាក់ការណែនាំរបស់រាជរដ្ឋាភិបាល។

ទី៤. ភាគីពាក់ព័ន្ធទាំងអស់ ត្រូវបន្តអប់រំ និងផ្សព្វផ្សាយអំពីភាពចាំបាច់ និងសារៈសំខាន់នៃការអភិវឌ្ឍនិងអភិរក្សជនជាតិដើមភាគតិច ឱ្យបានទូលំទូលាយ ទៅដល់គ្រប់សហគមន៍ជនជាតិដើមភាគតិច និងសាធារណជន។

ទី៥. គ្រប់ភាគីពាក់ព័ន្ធទាំងអស់ ត្រូវប្រកាន់ខ្ជាប់នូវអភិក្រម ការអភិវឌ្ឍដើរទន្ទឹមនឹងការអភិរក្សក្នុងគោលដៅកសាងសង្គមជាតិមួយដែលមានសមាហរណកម្ម សុខដុមនីយកម្ម មិនមានការរើសអើងក្នុងនាមជនជាតិខ្មែរតែមួយ។

ជាទីបញ្ចប់ នៅក្នុងឱកាសអបអរសាទរទិវាអន្តរជាតិជនជាតិដើមភាគតិចពិភពលោកលើកទី៣០ និងលើកទី២០ នៅកម្ពុជា ឆ្នាំ២០២៤ នេះ ទូលព្រះបង្គំ ខ្ញុំព្រះករុណា ខ្ញុំសូមថ្វាយព្រះពរសម្តេចព្រះមហាសង្ឃរាជទាំងពីរគណៈ ប្រធានព្រះថេរានុគ្គេរៈគ្រប់ព្រះអង្គ និងជូនពរជនរួមជាតិ ជាពិសេសបងប្អូនជនជាតិដើមភាគតិចទាំងអស់ ប្រកបដោយពុទ្ធពរទាំង៤ ប្រការគឺ អាយុ វណ្ណៈ សុខៈ ពលៈ កុំបីឃ្លៀងឃ្លាតឡើយ។

ថ្ងៃពុធ ១១ រោច ខែអស្សុជ្ជត្តារាជ ឆស័ក ព.ស.២៥៦៨  
ធ្វើនៅរាជធានីភ្នំពេញ, ថ្ងៃទី៣១ ខែកក្កដា ឆ្នាំ២០២៤

  
**ហ៊ុន ម៉ាណែត**

**បុព្វកថា**

របាយការណ៍ស្តីពីស្ថានភាពប្រជាសាស្ត្រ និងសង្គម-សេដ្ឋកិច្ចរបស់ជនជាតិដើមភាគតិចនៅ  
កម្ពុជា៖ បច្ចុប្បន្នភាពឆ្នាំ២០២៤ គឺជាបច្ចុប្បន្នភាពនៃរបាយការណ៍ឆ្នាំ២០២១ អំពីស្ថានភាពប្រជាសាស្ត្រ  
និងសង្គម-សេដ្ឋកិច្ចរបស់ជនជាតិដើមភាគតិច ដែលបានសហការរៀបចំឡើងដោយអគ្គលេខាធិការដ្ឋាន  
ប្រជាជននិងអភិវឌ្ឍន៍នៃក្រសួងផែនការ និងអង្គការសម្ព័ន្ធជនជាតិដើមភាគតិចកម្ពុជា ដោយប្រើប្រាស់  
ទិន្នន័យមានស្រាប់របស់វិទ្យាស្ថានជាតិស្ថិតិ និងទិន្នន័យរដ្ឋបាលរបស់ក្រសួង ស្ថាប័នពាក់ព័ន្ធ ក្នុង  
គោលបំណងឆ្លើយតបទៅនឹងតម្រូវការព័ត៌មានដែលមានលក្ខណៈគ្រប់ជ្រុងជ្រោយ លម្អិត ច្បាស់លាស់  
និងមានសង្គតិភាព សម្រាប់ការងាររៀបចំផែនការនិងសកម្មភាពការពារ អភិរក្ស និងអភិវឌ្ឍន៍ជនជាតិដើម  
ភាគតិចនៅកម្ពុជាឱ្យចំគោលដៅ ស្របតាមបរិបទកម្ពុជា និងយុទ្ធសាស្ត្របញ្ជាកោណរបស់រាជរដ្ឋាភិបាល  
និងសម្រាប់ចែករំលែកទូលំទូលាយដល់អ្នកមានចំណែកពាក់ព័ន្ធ និងសាធារណជន នូវទិន្នន័យនិង  
ព័ត៌មានបច្ចុប្បន្នភាពអំពីជនជាតិដើមភាគតិចនៅកម្ពុជា ដើម្បីរួមចំណែកលើកកម្ពស់ការយល់ដឹងអំពី  
ប្រពៃណី ទំនៀមទម្លាប់ និងជីវភាពរស់នៅរបស់ជនជាតិដើមភាគតិចនៅកម្ពុជា ស្របតាមខ្លឹមសារនៃ  
**សារលិខិតសម្តេចបណ្ឌិតហង់ ជួន ីន ប័រ ប៉ាណាត សាយកង្វេមន្ត្រី នៃព្រះរាជាណាចក្រ  
កម្ពុជា ក្នុងឱកាសអបអរសាទរទិវាអន្តរជាតិជនជាតិដើមភាគតិចពិភពលោក  
លើកទី៣០ និងលើកទី២០នៃកម្ពុជា** នាថ្ងៃទី៩ ខែសីហា ឆ្នាំ២០២៤។

របាយការណ៍បច្ចុប្បន្នភាពឆ្នាំ២០២៤នេះ គឺជាសមិទ្ធផលរួមគ្នារវាងក្រសួងផែនការនិងក្រសួង  
ស្ថាប័នពាក់ព័ន្ធ តាមរយៈក្រុមការងារអន្តរស្ថាប័នផលិតទិន្នន័យសហគមន៍និងរបាយការណ៍ជនជាតិដើម  
ភាគតិច ដែលរួមមានក្រសួងផែនការ ក្រសួងអភិវឌ្ឍន៍ជនបទ ក្រសួងមហាផ្ទៃ ក្រសួងរៀបចំផែនដី  
នគរូបនីយកម្ម និងសំណង់ ក្រសួងបរិស្ថាន ក្រសួងវប្បធម៌និងវិចិត្រសិល្បៈ ក្រសួងកិច្ចការនារី និង  
ក្រសួងកសិកម្ម រុក្ខាប្រមាញ់ និងនេសាទ ព្រមទាំងសម្ព័ន្ធជនជាតិដើមភាគតិចកម្ពុជា និងតំណាងដៃគូ  
អភិវឌ្ឍន៍ជាសមាជិក និងតំណាងការិយាល័យឧត្តមស្នងការសហប្រជាជាតិទទួលបន្ទុកសិទ្ធិមនុស្ស ប្រចាំ  
កម្ពុជា ជាអ្នកសង្កេតការណ៍។ របាយការណ៍នេះ ត្រូវបានដាក់ឱ្យប្រើប្រាស់និងសិក្ខាសាលាពិគ្រោះ  
យោបល់ សរុបចំនួន៩លើក រវាងក្រុមការងារនៃអគ្គលេខាធិការដ្ឋានប្រជាជននិងអភិវឌ្ឍន៍ និងតំណាង  
សម្ព័ន្ធជនជាតិដើមភាគតិចនៅកម្ពុជា និងរវាងក្រុមការងារអន្តរស្ថាប័ន ដោយមានការចូលរួមពីតំណាង  
សហគមន៍ជនជាតិដើមភាគតិចដោយផ្ទាល់។ របាយការណ៍បច្ចុប្បន្នភាពឆ្នាំ២០២៤ មាន៥ជំពូក  
ដែលបង្ហាញពីស្ថានភាពប្រជាសាស្ត្រ និងស្ថានភាពសង្គម-សេដ្ឋកិច្ចរបស់ជនជាតិដើមភាគតិចនៅឆ្នាំ  
២០១៩ និងបម្រែបម្រួលនៃស្ថានភាពទាំងនេះធៀបនឹងឆ្នាំ២០០៨និងឆ្នាំ២០១៣។

ផ្ទៀងផ្ទាត់ក្នុងឱកាសនេះ ក្នុងនាមថ្នាក់ដឹកនាំនៃក្រសួងផែនការ និងខ្លួនខ្ញុំផ្ទាល់ ខ្ញុំសូមថ្លែងអំណរគុណ  
យ៉ាងជ្រាលជ្រៅចំពោះ ឯកឧត្តមបណ្ឌិត ប៉ូ ប៊ុណ្ណារ៉ាក់ រដ្ឋលេខាធិការ ក្រសួងផែនការ ដែលបានដឹកនាំ  
ការងារសរសេររបាយការណ៍នេះ និងសូមអរគុណចំពោះ ឯកឧត្តម ជា ចាន់ទុំ អគ្គលេខាធិការ និង





ក្រុមការងាររបស់អគ្គលេខាធិការដ្ឋានប្រជាជននិងអភិវឌ្ឍន៍ នៃក្រសួងផែនការ ព្រមទាំង ក្រុមការងារ  
អន្តរស្ថាប័នផលិតទិន្នន័យសហគមន៍និងរបាយការណ៍ជនជាតិដើមភាគតិច និង តំណាងសមាគម  
និងសហគមន៍ជនជាតិដើមភាគតិច ដែលបានចូលរួមយ៉ាងសកម្មនិងបានសហការល្អប្រសើរ នៅក្នុង  
ដំណើរការរៀបចំរបាយការណ៍ ក៏ដូចជាការចូលរួមផ្តល់ធាតុចូលបន្ថែមដើម្បីកែលម្អរបាយការណ៍នេះ  
ឱ្យកាន់តែមានលក្ខណៈគ្រប់ជ្រុងជ្រោយ ទូលំទូលាយ និងសុក្រឹត។

ខ្ញុំក៏សូមថ្លែងអំណរគុណយ៉ាងជ្រាលជ្រៅផងដែរដល់ដៃគូអភិវឌ្ឍ រួមមានមូលនិធិហេនរេចបូល  
ទីភ្នាក់ងារស្វីសសម្រាប់ការអភិវឌ្ឍនិងកិច្ចសហប្រតិបត្តិការ វិទ្យាស្ថានគ្រប់គ្រងបូព៌ា-បញ្ចឹម អង្គការ  
ជំនួយរបស់វិហារដាណឺម៉ាក មូលនិធិសហប្រជាជាតិសម្រាប់ប្រជាជន អភិវឌ្ឍន៍និងភាពជាដៃគូក្នុង  
សកម្មភាព វេទិកានៃអង្គការ មិនមែនរដ្ឋាភិបាលស្តីពីកម្ពុជា អង្គការទិន្នន័យអំពីការអភិវឌ្ឍ និងសមាគម  
ជនជាតិដើមភាគតិចទាំងអស់ ដែលបានចូលរួមនិងគាំទ្រទាំងផ្នែកបច្ចេកទេសទាំងផ្នែកហិរញ្ញវត្ថុ  
ដល់ការរៀបចំរបាយការណ៍នេះ និងពិធីផ្សព្វផ្សាយដាក់ឱ្យប្រើប្រាស់របាយការណ៍បច្ចុប្បន្នភាពឆ្នាំ២០២៤  
នាថ្ងៃទី១២ ខែធ្នូ ឆ្នាំ២០២៤។

ខ្ញុំមានជំនឿយ៉ាងមុតមាំថា របាយការណ៍ស្តីពីស្ថានភាពប្រជាសាស្ត្រ និងសង្គម-សេដ្ឋកិច្ច  
របស់ជនជាតិដើមភាគតិចនៅកម្ពុជា៖ បច្ចុប្បន្នភាពឆ្នាំ២០២៤ នឹងផ្តល់នូវព័ត៌មានដ៏មានសារៈសំខាន់  
ពាក់ព័ន្ធនឹងស្ថានភាព ប្រជាសាស្ត្រនិងសង្គម-សេដ្ឋកិច្ច ការរស់នៅ និងសហគមន៍នៃជនជាតិដើមភាគតិច  
នៅកម្ពុជា ដល់អ្នករៀបចំផែនការអភិវឌ្ឍន៍និងការតាមដានត្រួតពិនិត្យការអនុវត្តទាំងនៅថ្នាក់ជាតិ ទាំង  
នៅថ្នាក់ក្រោមជាតិ វិនិយោគិន អ្នកសិក្សាស្រាវជ្រាវ សហគមន៍ជនជាតិដើមភាគតិច និងអ្នកមាន  
ចំណែកពាក់ព័ន្ធក្នុងកិច្ចការការពារ អភិរក្ស និងអភិវឌ្ឍជនជាតិដើមភាគតិចនៅកម្ពុជា សំដៅរួមចំណែក  
លើកកម្ពស់ជីវភាពរស់នៅរបស់ជនជាតិដើមភាគតិច ឱ្យកាន់តែល្អប្រសើរ ដោយមិនទុកចោលនរណាម្នាក់  
និងទឹកនៃឯណាមួយឡើយ។

ថ្ងៃព្រហស្បតិ៍ ១២ ខែ ធ្នូ ឆ្នាំរោង ឆស័ក ព.ស.២៥៦៨  
រាជធានីភ្នំពេញ ថ្ងៃទី ១២ ខែ ធ្នូ ឆ្នាំ២០២៤

រដ្ឋមន្ត្រី  
ក្រសួងផែនការ  
ប៊ិន ត្រៃលែម



## **សេចក្តីសង្ខេប**

របាយការណ៍ស្តីពីស្ថានភាពប្រជាសាស្ត្រ និងសង្គម-សេដ្ឋកិច្ចរបស់ជនជាតិដើមភាគតិចនៅកម្ពុជា ត្រូវបានរៀបចំឡើងជាលើកទីមួយដោយអគ្គលេខាធិការដ្ឋានប្រជាជននិងអភិវឌ្ឍ (អ.ប.អ.) នៃក្រសួង ផែនការ និងបានប្រកាសដាក់ឱ្យប្រើប្រាស់ជាផ្លូវការនៅឆ្នាំ២០២១ ដើម្បីឆ្លើយតបទៅនឹងតម្រូវការ ទិន្នន័យថ្នាក់ជាតិអំពីជនជាតិដើមភាគតិច សម្រាប់ការអភិវឌ្ឍជនជាតិដើមភាគតិចនៅកម្ពុជា។ តម្រូវការ ទិន្នន័យនេះ គឺជាបញ្ហាប្រឈមចម្បង ដែលបានអនុម័តនៅក្នុង *សិក្ខាសាលាឆ្លុះបញ្ចាំងថ្នាក់ជាតិអំពីគោល នយោបាយជាតិស្តីពីការអភិវឌ្ឍជនជាតិដើមភាគតិច* កាលពីថ្ងៃទី ១១-១៣ ខែមករា ឆ្នាំ២០១៧ នៅខេត្ត សៀមរាប ដែលរៀបចំដោយក្រសួងអភិវឌ្ឍន៍ជនបទ ដោយមានការគាំទ្រពីនាយកដ្ឋានកិច្ចការសេដ្ឋកិច្ច និងសង្គមរបស់អង្គការសហប្រជាជាតិ (UNDESA) និងមានការចូលរួមពីក្រសួងពាក់ព័ន្ធ អង្គការជនជាតិ ដើមភាគតិច និងសង្គមស៊ីវិលជាច្រើន។

របាយការណ៍ស្តីពីស្ថានភាពប្រជាសាស្ត្រ និងសង្គម-សេដ្ឋកិច្ចរបស់ជនជាតិដើមភាគតិចនៅកម្ពុជា៖ បច្ចុប្បន្នភាពឆ្នាំ២០២៤ នេះ គឺជារបាយការណ៍ទី២ ដែលបានរៀបចំឡើងដោយ អ.ប.អ. ផ្អែកលើទិន្នន័យ មានស្រាប់ថ្មីៗពីជំរឿននិងអង្កេតនានា ក្នុងគោលបំណងផ្តល់នូវទិន្នន័យនិងព័ត៌មានបច្ចុប្បន្នភាពគ្រប់ជ្រុង ជ្រោយ សម្រាប់ការរៀបចំផែនការនិងសកម្មភាពការពារ អភិរក្ស និងអភិវឌ្ឍជនជាតិដើមភាគតិចនៅកម្ពុជា ឱ្យចំគោលដៅ និងសម្រាប់ចែករំលែកទូលំទូលាយដល់អ្នកមានចំណែកពាក់ព័ន្ធនិងសាធារណជន នូវ ព័ត៌មានបច្ចុប្បន្នភាពអំពីជនជាតិដើមភាគតិចនៅកម្ពុជា ដើម្បីរួមចំណែកលើកកម្ពស់ការយល់ដឹងអំពី ប្រពៃណី ទំនៀមទម្លាប់ និងជីវភាពរស់នៅរបស់ជនជាតិដើមភាគតិចនៅកម្ពុជា។

យោងតាមឯកសារនានា ជនជាតិដើមភាគតិចនៅកម្ពុជា គិតជាឈ្មោះមានចំនួន២៧អំបូរ។ គោល នយោបាយជាតិស្តីពីការអភិវឌ្ឍជនជាតិដើមភាគតិចកត់ត្រាជនជាតិដើមភាគតិចចំនួន២៤អំបូរ ជំរឿន កត់ត្រាចំនួន២២អំបូរ និងទិន្នន័យឃុំសង្កាត់កត់ត្រាចំនួន១៩អំបូរ។ ក្នុងស្ថានភាពនេះ យើងចាំបាច់ត្រូវ ធ្វើការស្រាវជ្រាវស៊ីជម្រៅជាបន្ថែមទៀត អំពីឈ្មោះនិងចំនួនអំបូរជាក់លាក់ និងអំពីព័ត៌មានពាក់ព័ន្ធនានា អំពីជនជាតិដើមភាគតិចនៅកម្ពុជា។

ជំរឿន កំណត់អត្តសញ្ញាណជនជាតិដើមភាគតិចនៅកម្ពុជាដោយភាសានិយាយពីកំណើត។ រីឯ អង្កេតនានា គ្មានសូចនាករជាក់លាក់ដើម្បីកំណត់អត្តសញ្ញាណជនជាតិដើមភាគតិចឡើយ ក្រៅពីព័ត៌មាន អំពីជនជាតិភាគតិច។

យោងតាមទិន្នន័យជំរឿនឆ្នាំ២០១៩ ជនជាតិដើមភាគតិចមានចំនួន២២អំបូរ និងមានប្រជាជនសរុបចំនួន ១៧២.៩៨០នាក់ (ស្មើនឹង១,១១% នៃប្រជាជនកម្ពុជាសរុប) ដែលភាគច្រើន (៩៤% នៃជនជាតិដើមភាគតិច) រស់នៅក្នុងខេត្តខេត្តរតនគិរី ខេត្តមណ្ឌលគិរី ខេត្តក្រចេះ ខេត្តព្រះវិហារ ខេត្តស្ទឹងត្រែង និងខេត្តកំពង់ធំ។ អំបូរធំៗទាំង៦ដែលមានប្រជាជនចាប់ពីមួយម៉ឺននាក់ឡើងទៅ មាន៖ ១)ជនជាតិពូនងសរុបចំនួន ៣៦.៥៨៥នាក់, ២)ជនជាតិទំពួនសរុបចំនួន ៣៦.៣៧៣នាក់, ៣) ជនជាតិបាយសរុបចំនួន ២៦.៩២២នាក់, ៤) ជនជាតិគ្រឹងសរុបចំនួន ២១.៤៥៣នាក់, ៥) ជនជាតិកួយសរុបចំនួន ១៦.៧៦២នាក់, និង ៦) ជនជាតិព្រៅសរុបចំនួន១០.០៨៦នាក់ ដែលសរុបប្រជាជនទាំង៦អំបូរ មានចំនួនសរុប ១៤៨.១៨១នាក់ ស្មើនឹង ៨៥,៧% នៃប្រជាជនជនជាតិដើមភាគតិចទាំងអស់។

គោលនយោបាយជាតិស្តីពីការអភិវឌ្ឍជនជាតិដើមភាគតិចឆ្នាំ២០០៩ បញ្ជាក់ថាជនជាតិដើមភាគតិចមានប្រភពដើមកំណើតនៅក្នុងខេត្តចំនួន១៥ក្នុងប្រទេសកម្ពុជា។ ទិន្នន័យឆ្នាំ២០១៩បង្ហាញថា ជាសរុបមានជនជាតិដើមភាគតិចចំនួន១៦៧.៨០១នាក់ (ស្មើនឹង៩៧,០%នៃជនជាតិដើមភាគតិចទាំងអស់) កំពុងរស់នៅក្នុងខេត្តទាំង១៥ខាងលើ និងចំនួន១៥៨.៨៥២នាក់ (ស្មើនឹង៩៤,៧% នៃជនជាតិដើមភាគតិចដែលកំពុងរស់នៅក្នុងខេត្តទាំង១៥) កើតនិងរស់នៅក្នុងខេត្តទាំង១៥នេះ។

**១. ស្ថានភាពប្រជាសាស្ត្រ**

ប្រជាជននៃជនជាតិដើមភាគតិចនៅបន្តជាប្រជាជនវ័យក្មេង ដែលមានអាយុមេដ្យានស្មើនឹង២១ឆ្នាំ (ធៀបនឹងអាយុមេដ្យាន២៦ឆ្នាំនៃប្រជាជនកម្ពុជាសរុប)។ ទោះយ៉ាងនេះក្តី របាយអាយុនៃប្រជាជនជនជាតិដើមភាគតិច កំពុងប្រែប្រួលតាមនិន្នាការនៃរបាយអាយុប្រជាជនកម្ពុជា ដែលប្រជាជនវ័យក្រោម១៥ឆ្នាំបានថយចុះ និងប្រជាជនវ័យធ្វើការបានកើនឡើងគួររកតម្លាស់ ពីឆ្នាំ២០០៨ដល់ឆ្នាំ២០១៩ គឺប្រជាជនវ័យក្រោម១៥ឆ្នាំបានថយចុះពី៤១,៧% មក៣៤,៨%, ប្រជាជនវ័យ១៥-៥៩ឆ្នាំ បានកើនឡើងពី៥៣,១% មក៥៩,២%, និងប្រជាជនវ័យ៦០ឆ្នាំឡើងកើនឡើងតិចតួច ពី៥,៥% មក៦,០% ដែលការប្រែប្រួលរបាយអាយុនេះ ធ្វើឱ្យអនុបាទវ័យក្នុងបន្ទុកថយចុះ ពិសេសវ័យក្មេងក្នុងបន្ទុក។ ដោយបំបែកតាមក្រុមវ័យលម្អិត ទិន្នន័យឆ្នាំ២០១៩បង្ហាញថា វ័យទារកនិងកុមារតូចអាយុក្រោម៥ឆ្នាំមានចំនួន១០,២%, វ័យកុមារនិងជំទង់ក្នុងវ័យសិក្សាអាយុ៥-១៧ឆ្នាំមានចំនួន៣១,៦%, មជ្ឈិមវ័យបឋមអាយុ១៨-៣៥ឆ្នាំមាន ចំនួន៣២,១%, មជ្ឈិមវ័យកណ្តាលអាយុ៣៦-៥៩ឆ្នាំមានចំនួន២០,២%។ របាយអាយុទាំងនេះខុសគ្នាទៅតាមអំបូរជនជាតិដើមភាគតិច។



នៅឆ្នាំ២០១៩ ជនជាតិដើមភាគតិចមានចំនួន៣៧.៩១៩គ្រួសារ ដែលទំហំគ្រួសារជាមធ្យមស្មើនឹង៤,៦នាក់ក្នុងមួយគ្រួសារ។ ជនជាតិដើមភាគតិចរៀបការនៅអាយុ២៤ឆ្នាំចំពោះបុរស និងនៅអាយុ២០,៦ឆ្នាំចំពោះស្ត្រី គឺធ្លាប់រៀបការជាងប្រជាជនកម្ពុជាប្រមាណពី២ទៅ៣ឆ្នាំ ទាំងបុរសទាំងស្ត្រី ទាំងនៅជនបទទាំងនៅទីប្រជុំជន។ ស្ត្រីជនជាតិដើមភាគតិចដែលរៀបការនៅអាយុ១៦-១៩ឆ្នាំ មានចំនួន៤៩,៥% នៅទីប្រជុំជន និង៥៥,៩%នៅជនបទ (ដែលក្នុងចំណោមស្ត្រីកម្ពុជា គួរលេខនេះមានចំនួនត្រឹម២៩,៦%នៅទីប្រជុំជន និង៣៨,១%នៅជនបទ)។ បុរសជនជាតិដើមភាគតិចដែលរៀបការនៅអាយុ១៦-១៩ឆ្នាំ មានចំនួន ២១,៥%នៅទីប្រជុំជន និង២៤,៧%នៅជនបទ (ដែលក្នុងចំណោមបុរសកម្ពុជា គួរលេខនេះមានចំនួនត្រឹម៩,៥%នៅទីប្រជុំជន និង១៤,៥%នៅជនបទ)។

អាពាហ៍ពិពាហ៍ឆ្លងជនជាតិជាព្រឹត្តិការណ៍ទូទៅក្នុងសង្គម ដែលក្នុងចំណោមអាពាហ៍ពិពាហ៍ជនជាតិដើមភាគតិច មាន ៨៣,៥% ជាអាពាហ៍ពិពាហ៍ដែលស្វាមីនិងភរិយាជាជនជាតិដើមភាគតិចដូចគ្នា, ១០,២% ជាអាពាហ៍ពិពាហ៍រវាងស្វាមីជាជនជាតិដើមភាគតិចនិងភរិយាជាជនជាតិផ្សេង, និង៦,៣% ជាអាពាហ៍ពិពាហ៍រវាងស្វាមីជាជនជាតិផ្សេងនិងភរិយាជាជនជាតិដើមភាគតិច។

ទោះជាលទ្ធភាពមានកូនចំបុក្តី ស្ត្រីជនជាតិដើមភាគតិចមេមានចំនួនកូនច្រើនជាងស្ត្រីកម្ពុជាដូចជា៖ អត្រាកំណើតដុលស្មើនឹង១៨នាក់ អត្រាលទ្ធភាពមានកូនទូទៅស្មើនឹង៦៦នាក់ និងផលធៀបកុមារ-ស្ត្រីស្មើនឹង៣៨០នាក់ ដែលគួរលេខនេះខ្ពស់នៅជនបទជាងនៅទីប្រជុំជន។ ទិន្នន័យអង្កេតប្រជាសាស្ត្រនិងសុខភាព ក៏បង្ហាញថា ស្ត្រីនៅក្នុងខេត្តដែលមានជនជាតិភាគតិចច្រើន ធ្លាប់រៀបការជាង ធ្លាប់មានកូនជាង មានអត្រាលទ្ធភាពមានកូនសរុបខ្ពស់ជាង និងមានចំនួនកូនដែលបានបង្កើតច្រើនជាងស្ត្រីនៅតាមរាជធានីខេត្តឯទៀត ហើយសូចនាករទាំងនេះ កាន់តែខ្ពស់ក្នុងចំណោមស្ត្រីដែលមានការអប់រំទាប មានសន្ទស្សន៍ទ្រព្យសម្បត្តិតិចតួច និងរស់នៅទីជនបទ។

ជនជាតិដើមភាគតិចមិនសូវធ្វើទេសន្តរប្រវេសន៍ដូចប្រជាជនកម្ពុជាទូទៅទេ (គឺ ៦% ធៀបនឹង២១,៥% រៀងគ្នា) ថ្វីត្បិតតែភាគរយអ្នកធ្វើទេសន្តរប្រវេសន៍កើន ពិសេសទេសន្តរប្រវេសន៍ក្នុងអំឡុង៥ឆ្នាំមុនពេលប្រមូលទិន្នន័យ (ចំនួន៤១%នៃអ្នកផ្លាស់ទីសរុប) ដែលភាគច្រើនគឺផ្លាស់ទីពីជនបទទៅជនបទ (៥៩%ក្នុងចំណោមបុរស និង៤៧%ក្នុងចំណោមស្ត្រី)។ ក៏ប៉ុន្តែ ស្ត្រីមាននិន្នាការផ្លាស់ទីពីជនបទទៅទីប្រជុំជនច្រើនជាងបុរស (៣០,៣% ធៀបនឹង ២៣,២% រៀងគ្នា)។ មូលហេតុចម្បងនៃទេសន្តរប្រវេសន៍គឺហេតុផលគ្រួសារ (គ្រួសារផ្លាស់ទី ៣៤% និងរៀបការ៣០,៧%) និងហេតុផលការងារ (ស្វែងរកការងារ ១៥,២% និងផ្ទេរកន្លែងធ្វើការ ៧,៥%)។

**២. ស្ថានភាពសង្គម-សេដ្ឋកិច្ច**

**ការអប់រំ:** ស្ថានភាពនៃការអប់រំរបស់ជនជាតិដើមភាគតិច មានការរីកចម្រើនគួរកត់សម្គាល់ ក៏ដូចជាការថយចុះនៃគម្លាតយេនឌ័រ បើប្រៀបធៀបទៅនឹងស្ថានភាពឆ្នាំ២០១៣។ នៅឆ្នាំ២០១៩ ជនជាតិដើមភាគតិចអាយុ៧ឆ្នាំឡើងចេះអាននិងសរសេរភាសាខ្មែរ មានចំនួន៥៦,៥% (៦២,៥%ក្នុងចំណោមបុរស និង៥០,៨%ក្នុងចំណោមស្ត្រី) ដែលកើនឡើងពី៣៤,៣% នៅឆ្នាំ២០១៣ (៤១,៩%ក្នុងចំណោមបុរស និង២៧,៣%ក្នុងចំណោមស្ត្រី)។ ភាគរយកំពុងរៀនបានកើនឡើងពី៤៩%នៅឆ្នាំ២០១៣មក ៧៥,៤%នៅឆ្នាំ២០១៩ក្នុងចំណោមកុមារអាយុ៦-១៣ឆ្នាំ និងបានកើនឡើងពី៤៤%នៅឆ្នាំ២០១៣មក ៦៧%នៅឆ្នាំ២០១៩ក្នុងចំណោមកុមារអាយុ៦-១៨ឆ្នាំ។ រីឯភាគរយមិនបានរៀន ថយឡើងពី៤៩,៤% នៅឆ្នាំ២០១៣មក២២,៨%នៅឆ្នាំ២០១៩ក្នុងចំណោមកុមារអាយុ៦-១៣ឆ្នាំ និងថយចុះពី៤៨%នៅឆ្នាំ ២០១៣មក២២,៦%នៅឆ្នាំ២០១៩ក្នុងចំណោមកុមារអាយុ៦-១៨ឆ្នាំ។

ទោះជាយ៉ាងនេះក្តី កុមារនិងយុវវ័យជនជាតិដើមភាគតិចទទួលបានការអប់រំទាបជាងប្រជាជន កម្ពុជា និងប្រឈមនឹងបញ្ហាមិនបានចូលរៀន ចូលរៀនយឺត រៀននៅកម្រិតថ្នាក់ទាបជាងអាយុ និង បោះបង់ ការសិក្សាច្រើន ដែលមានភាពខុសគ្នារវាងអំបូរជនជាតិដើមភាគតិចនីមួយៗ។ ភាគច្រើននៃជន ជាតិដើមភាគតិចអាយុ២៥ឆ្នាំឡើង ទទួលបានការអប់រំត្រឹមកម្រិតបឋមសិក្សា (៧៤,៦%នៅជនបទ និង ៤៦,៨%នៅទីប្រជុំជន) និងមធ្យមសិក្សាបឋមភូមិ (១៤,៥%នៅជនបទ និង២៣,៨%នៅទីប្រជុំជន) ប៉ុណ្ណោះ។ ចំណែកអ្នករៀនដល់មធ្យមសិក្សាទុតិយភូមិ មានចំនួនត្រឹម ៥,៤%ក្នុងចំណោមអ្នកនៅ ជនបទ និង១៦,០%ក្នុងចំណោមអ្នកនៅទីប្រជុំជន និងអ្នកដែលទទួលបានការបណ្តុះបណ្តាលវិជ្ជាជីវៈ មានចំនួនត្រឹមតែ ០,២%ក្នុងចំណោមអ្នកនៅជនបទ និង០,៦%ក្នុងចំណោមអ្នកនៅទីប្រជុំជន។

**ការចូលរួមកម្លាំងពលកម្មនិងការងារ:** ជនជាតិដើមភាគតិច មានអត្រាចូលរួមក្នុងកម្លាំងពលកម្ម ខ្ពស់ជាងប្រជាជនកម្ពុជាសរុប ពិសេសស្ត្រី។ ជាសរុប ៨៥,២%នៃប្រជាជនជនជាតិដើមភាគតិចអាយុ១៥ ឆ្នាំឡើង ជាប្រជាជនសកម្មសេដ្ឋកិច្ច (បុរស ៨៧,០% និង ស្ត្រី ៨៣,៥%) ដែលក្នុងនោះ អត្រានិកម្មភាព មានត្រឹមតែ ០,៧%ប៉ុណ្ណោះ។ ភាគច្រើននៃប្រជាជនអសកម្មសេដ្ឋកិច្ច គឺជាសិស្សនិស្សិត និងអ្នកធ្វើកិច្ច ការផ្ទះ។ ជនជាតិដើមភាគតិច ដែលមានអត្រាចូលរួមកម្លាំងពលកម្មច្រើន មានក្រោល ចូន មិល កួយ ស្បៀង គ្រឹង ចារ៉ាយ និងពូនង។

ក៏ប៉ុន្តែ ភាគច្រើនលើសលប់នៃជនជាតិដើមភាគតិច ប្រកបរបរកសិដោយខ្លួនឯង (៤៤%) ឬធ្វើ ការងារគ្មានប្រាក់កម្រៃ (៤៩,៣%) ជាពិសេសគឺក្នុងចំណោមស្ត្រីអាយុ១៥ឆ្នាំឡើង (បុរស ២៥% និងស្ត្រី

៧៣% ធ្វើការងារគ្មានប្រាក់កម្រៃ)។ គិតតាមវិស័យសេដ្ឋកិច្ច ភាគច្រើនលើសលប់នៃជនជាតិដើមភាគតិច អាយុ១៥ឆ្នាំឡើងដែលមានការងារធ្វើ ប្រកបរបរក្នុងវិស័យកសិកម្ម (សរុប៩២,២% បុរស៩០,៧% និងស្ត្រី៩៣,៦%) និងតិចតួចដែលធ្វើការក្នុងវិស័យឧស្សាហកម្ម (សរុប១,៧% បុរស១,៩% និងស្ត្រី១,៦%) និងវិស័យសេវាកម្ម (សរុប៦,១% បុរស៧,៤% និងស្ត្រី៤,៨%) ដែលភាគរយនេះខុសគ្នាតិចតួចបើធៀបនឹងទិន្នន័យឆ្នាំ២០១៣។

**សុខភាពនិងអនាម័យ:** យោងតាមទិន្នន័យអង្កេតសង្គម-សេដ្ឋកិច្ច ១៤%នៃជនជាតិភាគតិចក្នុងស្រុកទាំងអស់ ធ្លាប់មានជំងឺ និង ០,០៧% ធ្លាប់មានរបួស ក្នុងរយៈពេល៣០ថ្ងៃមុនពេលធ្វើអង្កេត ដែលកុមារាលើច្រើនជាងកុមារី និងបុរសវ័យចាស់លើច្រើនជាងស្ត្រីវ័យចាស់។ ជំងឺដែលធ្លាប់ឈឺក្នុងរយៈពេល៣០ថ្ងៃចុងក្រោយ ភាគច្រើនមានជំងឺគ្រុនផ្តាសាយ(៣០,១%) ជំងឺគ្រុនឈាម(១៤,១%) ជំងឺគ្រុនសន្ធឹក (៩,៩%) ជំងឺក្រពះ(៩,៣%) ជំងឺទាក់ទងនឹងសន្លាក់ផ្លែឆ្អឹង(៩,២%) និងជំងឺរាគស(៧,៤%)។ រីឯអ្នកធ្លាប់មានជំងឺផ្លូវដង្ហើមមានតែ២,៨% ជំងឺគ្រុនចាញ់មាន២% និងជំងឺអាសន្នរោគមានត្រឹមតែ០,៧% ប៉ុណ្ណោះ។ ដោយឡែក កុមារអាយុក្រោម៥ឆ្នាំច្រើនមានជំងឺគ្រុនផ្តាសាយ(៥៦,៦%) ជំងឺគ្រុនឈាម (១៥%) ជំងឺរាគស(១១,៤%) ជំងឺផ្លូវដង្ហើម(៦,៩%) និងជំងឺអាសន្នរោគ(៤,៨%)។ សេវាពិគ្រោះ និងព្យាបាលជំងឺដែលបានស្វែងរកមុនគេបង្អស់នាពេលឈឺ គឺឱសថស្ថាន គ្លីនិកឯកជន មន្ទីរពេទ្យបង្អែកស្រុកប្រតិបត្តិ និងមណ្ឌលសុខភាព រីឯសេវាពិគ្រោះនិងព្យាបាលជំងឺ ដែលអ្នកធ្លាប់ឈឺបានស្វែងរកចុងក្រោយបង្អស់ មានមន្ទីរពេទ្យបង្អែកខេត្ត មន្ទីរពេទ្យឯកជន គ្លីនិកឯកជន ឱសថស្ថាន និងមន្ទីរពេទ្យបង្អែកស្រុក។

**ពិការភាព:** ទិន្នន័យអំពីពិការភាព បង្ហាញថាជនជាតិដើមភាគតិចអាយុ៥ឆ្នាំឡើង ចំនួន៥,៣% មានពិការភាពក្នុងកម្រិតណាមួយ (ស្ត្រី ៥,៧% និងបុរស ៤,៨%) ដែលភាគច្រើនមានពិការភាពអំពីការមើលនិងការស្តាប់។

**អនាម័យ:** គ្រួសារជនជាតិដើមភាគតិចប្រហែល៥៦% គ្មានបង្គន់ប្រើប្រាស់ (ចំនួន៣ដងច្រើនជាងកម្ពុជាសរុប ដែលមានត្រឹម១៧,២%) (២៧,៨% ក្នុងចំណោមគ្រួសារនៅទីប្រជុំជន និង៥៨% ក្នុងចំណោមគ្រួសារនៅជនបទ។ ចំពោះប្រភពទឹកស្អាតសម្រាប់បរិភោគ គ្រួសារជនជាតិដើមភាគតិច៥២% ប្រើប្រាស់ទឹកអណ្តូង (៣៦%នៅទីប្រជុំជន និង ៥៤%នៅជនបទ), ជិត១០% មានទឹកបំពង់បណ្តាញប្រើប្រាស់ (២៧% នៅទីប្រជុំជន និង ៨% នៅជនបទ)។ ជារួម ភាគរយគ្រួសារជនជាតិដើមភាគតិចដែលមានប្រភពទឹកស្អាតប្រើប្រាស់ បានកើនឡើង បើធៀបទៅនឹងតួលេខក្នុងរបាយការណ៍ដំបូង។

**៣. លំនៅឋាន និងសម្ភារៈប្រើប្រាស់ក្នុងគ្រួសារ**

ស្ថានភាពនៃការកាន់កាប់លំនៅឋាន មិនខុសគ្នាទេរវាងឆ្នាំ២០០៨និង២០១៩។ នៅឆ្នាំ២០១៩ ជាង៩៣%នៃគ្រួសារជនជាតិដើមភាគតិចមានលំនៅឋានខ្លួនឯង ( ៩៣,១%នៅជនបទ និង៨៩,១% នៅទីប្រជុំជន ), ៥,៨% រស់នៅក្នុងលំនៅឋានគេឱ្យស្នាក់នៅ ( ៥,៩% នៅជនបទ និង៤,១% នៅទីប្រជុំជន ) និងជិត១% ជួលផ្ទះគេនៅ ( ០,៣% នៅជនបទ និង៦,៦% នៅទីប្រជុំជន )។ ទិន្នន័យអំពីប្រភពភ្លើងបំភ្លឺ ប្រភពថាមពលចម្អិនអាហារ និងសម្ភារៈប្រើប្រាស់ក្នុងគេហដ្ឋាន បង្ហាញពីស្ថានភាពល្អប្រសើរឡើងគួរឱ្យកត់សម្គាល់នៃគ្រួសារជនជាតិដើមភាគតិច ពីឆ្នាំ២០០៨ ដល់ឆ្នាំ២០១៩។ ជាពិសេស គឺចំពោះគ្រួសារជនជាតិដើមភាគតិចដែលរស់នៅក្នុងទីប្រជុំជន។

ប្រភពចម្បងនៃភ្លើងបំភ្លឺ ខុសគ្នាគួរកត់សម្គាល់ក្នុងចន្លោះពេលនេះ ដោយសារការកើនឡើងនៃការប្រើប្រាស់អាកុយ ( ៤១,៦%នៅឆ្នាំ២០០៨ ធៀបនឹង៦១%នៅឆ្នាំ២០១៩ ) និងអគ្គិសនីរដ្ឋ ( ៥%នៅឆ្នាំ២០០៨ ធៀបនឹង៣១,៣%នៅឆ្នាំ២០១៩ ) ជំនួសចង្អៀងប្រេងកាត ( ៦៦,២%នៅឆ្នាំ២០០៨ ធៀបនឹង២%នៅឆ្នាំ២០១៩ )។ ការប្រើប្រាស់អាកុយជាភ្លើងបំភ្លឺច្រើនមានចំពោះគ្រួសារនៅជនបទ ឯការប្រើប្រាស់អគ្គិសនីរដ្ឋច្រើនមានចំពោះគ្រួសារនៅទីប្រជុំជន។ ឧស នៅបន្តជាប្រភពចម្បងនៃថាមពលចម្អិនរបស់គ្រួសារជនជាតិភាគតិច ពិសេសចំពោះគ្រួសារនៅជនបទ ឯការប្រើប្រាស់ហ្គាសជាប្រភពចម្អិនច្រើនមានចំពោះគ្រួសារនៅទីប្រជុំជន។

ចំពោះសម្ភារៈប្រើប្រាស់ក្នុងគ្រួសារ ការកើនឡើងនៃភាគរយគ្រួសារមានទូរទស្សន៍ ទូរស័ព្ទដៃ ម៉ូតូ រថយន្ត និងគោយន្ត និងការថយចុះនៃភាគរយគ្រួសារប្រើប្រាស់វិទ្យុនិងកង់ បង្ហាញពីស្ថានភាពរីកចម្រើនល្អប្រសើរជាងមុនរបស់គ្រួសារជនជាតិភាគតិចនៅឆ្នាំ២០១៩។ ជាក់ស្តែង ក្នុងចំណោមគ្រួសារជនជាតិដើមភាគតិច ជិត១ភាគ៤នៃគ្រួសារមានទូរទស្សន៍ប្រើប្រាស់ ( ៥២,៣%នៅទីប្រជុំជន និង២១,១%នៅជនបទ ), ៧៨,៧% មានទូរស័ព្ទដៃប្រើប្រាស់ ( ៨៥,៨%នៅទីប្រជុំជន និង៧៨,២%នៅជនបទ ), ៧៨,៥%មានម៉ូតូ ( ៨៣,៥%នៅទីប្រជុំជន និង៧៨,១%នៅជនបទ ), ២,៧%មានរថយន្ត ( ១០,៧%នៅទីប្រជុំជន និង២,១%នៅជនបទ ), ៣,៦%មានទូរទឹកកក ( ១៨,៦%នៅទីប្រជុំជន និង២,៥%នៅជនបទ ), ២,៣%មានកុំព្យូទ័រ ( ១០,៥%នៅទីប្រជុំជន និង១,៧%នៅជនបទ ), និង២០,១%មានគោយន្ត ( ៦,១%នៅទីប្រជុំជន និង២១,២%នៅជនបទ )។

**៤. ការចុះបញ្ជីសហគមន៍និងកម្មសិទ្ធិដីសមូហភាព**

យោងតាមរដ្ឋធម្មនុញ្ញឆ្នាំ១៩៩៣ មាត្រា៣១និងមាត្រា៤៤ និងច្បាប់ភូមិបាលឆ្នាំ២០០១ មាត្រា ២៣ ក៏ដូចជាគោលនយោបាយជាតិស្តីពីការអភិវឌ្ឍជនជាតិដើមភាគតិចឆ្នាំ២០០៩ សហគមន៍ជនជាតិ ដើមភាគតិចត្រូវបានកំណត់ដោយការធ្វើស្វ័យអត្តសញ្ញាណដោយជនជាតិដើមភាគតិច ថាខ្លួនជាផ្នែកប្រ សមាជិកនៃក្រុមអំបូរបុរសសហគមន៍ជាក់លាក់មួយ នៅក្នុងមូលដ្ឋានដែនដីដែលខ្លួនកំពុងរស់នៅ។

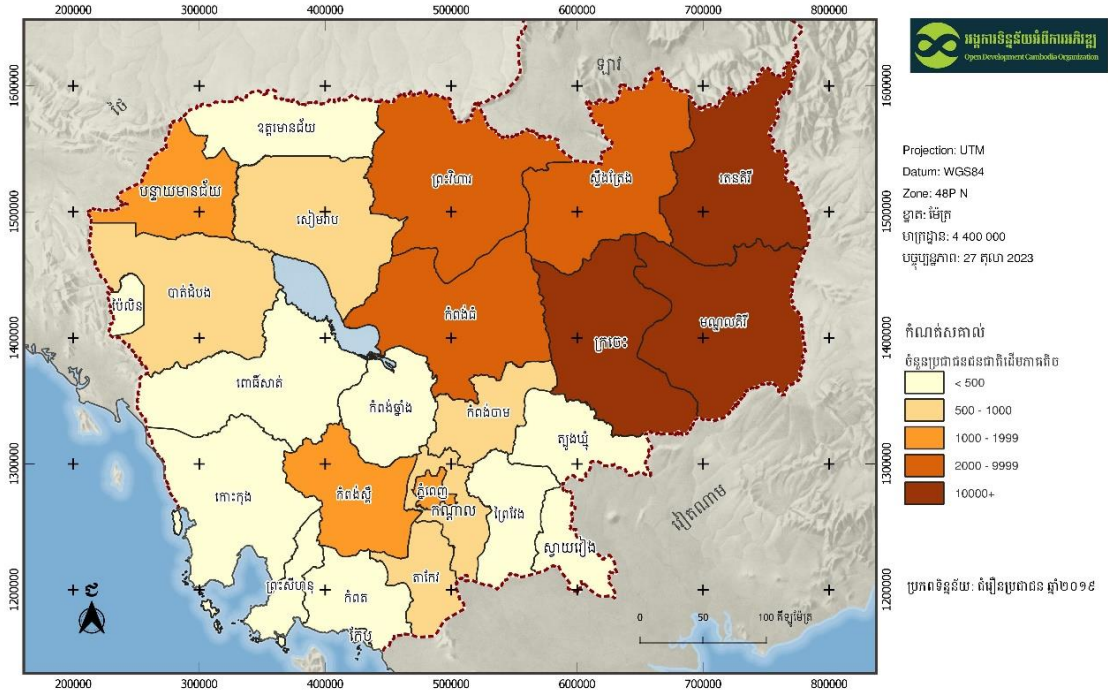
ក្រសួងអភិវឌ្ឍន៍ជនបទ បានចេញលិខិតទទួលស្គាល់អត្តសញ្ញាណសហគមន៍ជនជាតិដើមភាគ តិចនៅមូលដ្ឋានដែលពួកគាត់រស់នៅ បានចំនួន១៩៨សហគមន៍ ដែលមានជនជាតិដើមភាគតិចចំនួន ១៤អំបូរ ស្ថិតនៅក្នុងភូមិនៃខេត្តចំនួន១៤ ក្នុងចំណោមសហគមន៍សរុបប្រហែល៤៥៨សហគមន៍។ ក្រសួងមហាផ្ទៃ ក៏បានចុះបញ្ជីទទួលស្គាល់សហគមន៍ជនជាតិដើមភាគតិចជាសហគមន៍នីតិបុគ្គល សរុប ចំនួន១៥៤សហគមន៍ ស្ថិតនៅក្នុងភូមិនៃខេត្តចំនួន៨ គិតត្រឹមខែកញ្ញា ឆ្នាំ២០២៤។ គិតត្រឹមខែសីហា ឆ្នាំ ២០២៤ ក្រសួងរៀបចំដែនដី នគរូបនីយកម្ម និងសំណង់ ក៏បានចុះបញ្ជីដីសមូហភាពសហគមន៍ជនជាតិ ដើមភាគតិច បានចំនួន៤២ភូមិសហគមន៍ និងបានផ្តល់កម្មសិទ្ធិដីសមូហភាពចំនួន១ ១០៥ប័ណ្ណ លើផ្ទៃ ដី៤១ ៥៣៩ហិកតា ដែលគ្របដណ្តប់៤ ១៥៩គ្រួសារ ក្នុងខេត្តរតនៈគិរី មណ្ឌលគិរី ក្រចេះ និងស្ទឹងត្រែង ។

**៥. សេចក្តីសន្និដ្ឋាន**

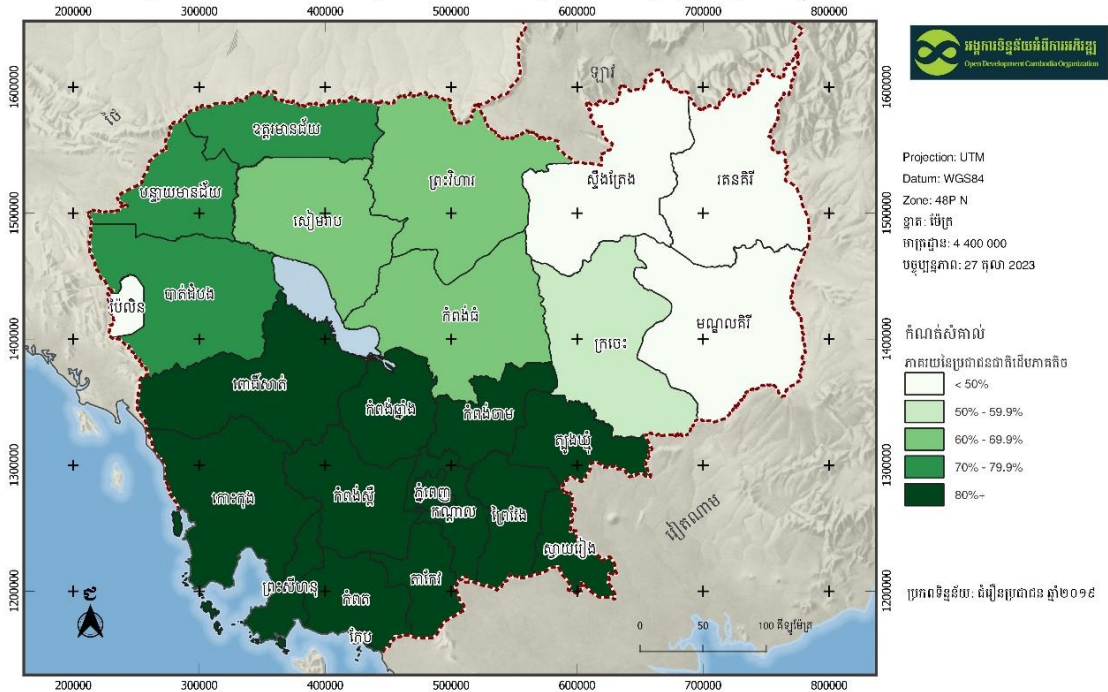
បច្ចុប្បន្ន ជនជាតិដើមភាគតិចកំពុងមានស្ថានភាពប្រជាសាស្ត្រនិងសង្គម-សេដ្ឋកិច្ចល្អប្រសើរជាង មុន ប្រើធៀបទៅនឹងទិន្នន័យឆ្នាំកម្លងទៅ។ ទោះជាយ៉ាងនេះក្តី ស្ថានភាពទាំងនេះនៅមិនទាន់ល្អប្រសើរ ដូចប្រជាជនកម្ពុជានៅឡើយ នៅគ្រប់ទិដ្ឋភាពសង្គម-សេដ្ឋកិច្ចទាំងអស់។ ជនជាតិដើមភាគតិចនៅជួប បញ្ហាប្រឈមជាច្រើនដែលត្រូវគិតគូរថែមទៀត ទៅលើការស្រាវជ្រាវនិងវិភាគស៊ីជម្រៅអំពីឈ្មោះនិងចំនួន អំបូរ និងព័ត៌មានពាក់ព័ន្ធនានា ដើម្បីជាមូលដ្ឋានសម្រាប់ការការពារ ការអភិរក្ស និងការអភិវឌ្ឍជនជាតិ ដើមភាគតិចនៅកម្ពុជា ស្រមតាមសារលិខិតរបស់ **សម្តេចបណ្ឌិតហង់ ជួន ីន ម៉ាណែត សាយករដ្ឋមន្ត្រី នៃព្រះរាជាណាចក្រកម្ពុជា** ក្នុងឱកាសទិវាអន្តរជាតិជនជាតិដើមភាគតិចពិភព លោកលោកទី៣០ និងលើកទី២០នៅកម្ពុជា នាថ្ងៃទី៩ ខែសីហា ឆ្នាំ២០២៤ ដែលបានជំរុញការអភិវឌ្ឍ ភូមិជនជាតិដើមភាគតិចទៅជាភូមិគំរូ ផ្អែកលើសក្តានុពលវប្បធម៌ ទំនៀមទម្លាប់ ប្រពៃណី និងទេសចរណ៍ ដើម្បីលើកកម្ពស់ជីវភាពរស់នៅរបស់បងប្អូនជនជាតិដើមភាគតិច ស្របតាមយុទ្ធសាស្ត្របញ្ជាការរបស់ រាជរដ្ឋាភិបាល និងការបន្តអប់រំនិងផ្សព្វផ្សាយពីភាពចាំបាច់និងសារសំខាន់នៃការអភិវឌ្ឍនិងអភិរក្សជន ជាតិដើមភាគតិច ឱ្យបានទូលំទូលាយ ទៅដល់គ្រប់សហគមន៍ជនជាតិដើមភាគតិច និងសាធារណជន។

# ផែនទី

ចំនួនប្រជាជនជនជាតិដើមភាគតិចនៅតាមខេត្តនីមួយៗនៃប្រទេសកម្ពុជា



ភាគរយនៃប្រជាជនជនជាតិដើមភាគតិចទូទាំង ១៥ ខេត្តដែលមានអ្នករស់នៅតាមខេត្តនីមួយៗនៃប្រទេសកម្ពុជា





# ១. សេចក្តីផ្តើម

## ១.១. សាវតា

ជនជាតិដើមភាគតិច គឺជាក្រុមមនុស្សដែលមានដើមកំណើតនិងរស់នៅលើទឹកដីនៃប្រទេសកម្ពុជា យូរលង់មកហើយ និងមានប្រពៃណី ទំនៀមទម្លាប់ ជំនឿ សាសនា ភាសា និងរបៀបរបបរស់នៅដោយ ឡែក តែជាផ្នែកនៃសង្គមវប្បធម៌របស់ប្រទេសកម្ពុជាទាំងមូល។ ជាប្រវត្តិសាស្ត្រ ការរស់នៅរបស់ជនជាតិ ដើមភាគតិច ពឹងផ្អែកទាំងស្រុងទៅលើបរិស្ថានធម្មជាតិ ដោយផ្សារភ្ជាប់នឹងដីធ្លីនិងព្រៃឈើ ដើម្បីប្រកប មុខរបរចម្បងសម្រាប់ចិញ្ចឹមជីវិត ដែលមានការធ្វើស្រែចំការវិលដុំ ការប្រមូលអនុផលព្រៃឈើ ការប្រមាញ់ ការនេសាទ និងការចិញ្ចឹមសត្វ។ល។

យោងតាមឯកសារនានាដែលមាន ជនជាតិដើមភាគតិចនៅកម្ពុជា ជាឈ្មោះមានចំនួន២៧អំបូរ គឺ ពួនង កួយ ទំពួន ចារ៉ាយ គ្រឹង ព្រៅ ការវ៉ែត ស្ងៀង ក្រោល មិល កាចក់ ពំរ ខោញ ជង សួយ ថ្មូន លុន ស្លូច រំដេ ខិ រអង ស្តុង ល្អិន សំរែ ភ្លឹង កាជ្រូក និងមន។ រីឯចំនួនអំបូរពិតប្រាកដ គេពិបាកនឹងកំណត់ណាស់ ព្រោះប្រភពទិន្នន័យផ្សេងគ្នាបង្ហាញពីចំនួនខុសៗគ្នា កង្វះឯកសារគ្រប់ជ្រុងជ្រោយ កង្វះការស្រាវជ្រាវ បន្ថែម និងការបាត់បង់ភាសានិយាយ<sup>១</sup> ដូចជា គោលនយោបាយជាតិស្តីពីការអភិវឌ្ឍជនជាតិដើមភាគតិច មាន២៤អំបូរ ជំរឿនទូទៅប្រជាជននៅព្រះរាជាណាចក្រកម្ពុជាមាន២២អំបូរ និងទិន្នន័យយុំសង្កាត់មាន ១៩អំបូរ ដែលបានរៀបរាប់ (ឧបសម្ព័ន្ធទី ១)។ ក្រៅពីចំនួនអំបូរខុសៗគ្នា ឈ្មោះអំបូរក៏មានខុសគ្នាដែរ ដូចជាជនជាតិភ្លឹង កាជ្រូក និងមន ឃើញមានតែនៅក្នុងទិន្នន័យជំរឿនតែប៉ុណ្ណោះ។

ទោះយ៉ាងណាក្តី អំបូរជនជាតិដើមទាំងនេះ មានប្រភពវប្បធម៌ និងភាសាដើមផ្សេងៗគ្នា ដែល ភាគច្រើនជាអំបូរនិយាយភាសាអូស្ត្រូអាស៊ីទិច ពិសេសអំបូរមនខ្មែរ (Austroasiatic speaking, Especially Mon-Khmer) (ដូចជា ព្រៅ គ្រឹង ទំពួន ពួនង និង កួយ ជាដើម)<sup>២</sup> និងចារ៉ាយជាអំបូរ និយាយ ភាសាអូស្ត្រូណេស៊ាន (Austronesian speaking)។ អំបូរមួយចំនួន ជាផ្នែកនៃជនជាតិ ដើម ភាគតិចនៅក្នុងតំបន់ជាប់គ្នានៃប្រទេសកម្ពុជា ឡាវ និងវៀតណាម។

<sup>១</sup> <https://m.freshnewsasia.com/index.php/en/localnews/129551-2019-08-01-11-39-04.html>

<sup>២</sup> ១ ) Cambodia: Indigenous Peoples in ASEAN, ២០១៥, Asian Indigenous Peoples Pac; and ២ ) Indigenous Peoples in Cambodia. NGO Forum on Cambodia, ២០០៦. [https://preylang.net/wp-content/uploads/២០១៧/០៩/indigenous\\_peoples\\_cambodia.pdf](https://preylang.net/wp-content/uploads/២០១៧/០៩/indigenous_peoples_cambodia.pdf)

កន្លងមក មានការយល់ច្រឡំរវាងវាក្យស័ព្ទជនជាតិដើមភាគតិចនិងជនជាតិភាគតិច ដែលរស់នៅលើទឹកដីនៃប្រទេសកម្ពុជា (Indigenous Peoples and Ethnic Minorities) ដោយសារមាននិយមន័យជាច្រើនខុសៗគ្នានិងមានភាពមិនច្បាស់លាស់ ហើយការប្រើប្រាស់និយមន័យទាំងនេះអាស្រ័យទៅតាមគោលបំណងផ្សេងៗគ្នា។ ឯកសារជាច្រើនបានចង្អុលបង្ហាញយ៉ាងច្បាស់អំពីភាពខុសគ្នារវាងជនជាតិដើមភាគតិច និងជនជាតិភាគតិច ដូចជា៖

- ជនជាតិភាគតិចនៅកម្ពុជា (Ethnic Minorities or Non-Indigenous Ethnic Minorities) គឺជាជនជាតិដែលមានដើមកំណើតនៅក្នុងប្រទេសឬតំបន់ផ្សេងៗ តែបានចូលមករស់នៅក្នុងទឹកដីនៃប្រទេសកម្ពុជា ដោយបន្តរក្សាវប្បធម៌ ប្រពៃណីនិងទំនៀមទម្លាប់ដើមរបស់ខ្លួននៅ ក្នុងប្រទេសកម្ពុជា ដូចជាជនជាតិភាគតិចឡាវ វៀតណាម ចាម ជាដើម។ ជាទូទៅ ជនជាតិភាគតិច គឺជាជនជាតិនៃពូជសាសន៍ដទៃដែលកំពុងរស់នៅលើទឹកដីមួយ ដែលមិនមែនជាប្រទេសកំណើត របស់ខ្លួន។ ជនជាតិភាគតិចនៅក្នុងប្រទេសមួយ មានចំនួនប្រជាជនតិចតួច ធៀបទៅនឹងចំនួន ប្រជាជននៃប្រទេសដែលខ្លួនចូលមករស់នៅ និងដែលគ្មានគោលដំហែរគ្របដណ្តប់ទៅលើ គោលដំហែររបស់ប្រជាជននៃប្រទេសដែលខ្លួនកំពុងរស់នៅ (Non-dominant position) ។
- ជនជាតិដើម<sup>m</sup> ឬហៅថាជនជាតិដើមភាគតិច (Indigenous Peoples or Indigenous Groups or Indigenous Minorities) នៅកម្ពុជា គឺជាក្រុមជនជាតិដែលមានដើមកំណើតរស់នៅលើទឹកដីកម្ពុជាយូរលង់មកហើយ ដែលមាននិងបន្តរក្សាជំនឿ ប្រពៃណី ទំនៀមទម្លាប់ ភាសា និងរបៀបរបបរស់នៅដោយឡែករបស់ខ្លួន ដូចជាជនជាតិពួនង ព្រៅ កួយ ជាដើម។
- យោងតាមគោលនយោបាយជាតិស្តីពីការអភិវឌ្ឍជនជាតិដើមភាគតិចឆ្នាំ២០០៩ ជនជាតិដើមភាគតិច គឺជាជនជាតិដែលរស់នៅលើទឹកដីនៃព្រះរាជាណាចក្រកម្ពុជា ហើយជនជាតិទាំងនោះ បង្ហាញនូវឯកភាពជាតិពន្ធុ សង្គម វប្បធម៌ និងសេដ្ឋកិច្ច ប្រតិបត្តិរបៀបរស់នៅតាមប្រពៃណី និងការដាំដុះលើដីដែលខ្លួនកាន់កាប់ទៅតាមក្បួនខ្នាត ទំនៀមទម្លាប់នៃការប្រើប្រាស់ដីជាសមូហភាព<sup>d</sup>។
- នៅក្នុងក្របខ័ណ្ឌផែនការសម្រាប់អភិវឌ្ឍជនជាតិដើមភាគតិច នៃគម្រោងផ្គត់ផ្គង់ទឹកស្អាត និងលើកកម្ពស់អនាម័យ (IPPF-WSSIP) ឆ្នាំ២០១៨ ធនាគារពិភពលោកបានគូសបញ្ជាក់ថា ជន

<sup>m</sup> United Nations Declaration on the Rights of Indigenous Peoples No. ៦១/២៩៥ on ១៣ September ២០១៩ (Khmer translation: [www.un.org/esa/socdev/unpfi/documents/UNDRIP\\_khmer.pdf](http://www.un.org/esa/socdev/unpfi/documents/UNDRIP_khmer.pdf))

<sup>d</sup> ក្រសួងអភិវឌ្ឍន៍ជនបទ (២០០៩) គោលនយោបាយជាតិស្តីពីការអភិវឌ្ឍជនជាតិដើមភាគតិចឆ្នាំ២០០៩, រាជរដ្ឋាភិបាលកម្ពុជា។



ជាតិ ដើមភាគតិចត្រូវបានគេស្គាល់ថាជាក្រុមដាច់ដោយឡែកពីក្រុមជនជាតិភាគតិច ដូចជាជនជាតិឡាវដែលរស់នៅក្នុងតំបន់ភ្នំសាននៃប្រទេសកម្ពុជា ឬជនជាតិវៀតណាម ឬ ជនជាតិឥស្លាមដែលរស់នៅតាមតំបន់នានានៃប្រទេស ដែលក្រុមទាំងនេះមិនត្រូវបានចាត់ ទុកជាជនជាតិដើមភាគតិចទេ<sup>៥</sup>។ នៅក្នុងផែនការនិងគម្រោងអភិវឌ្ឍន៍របស់ខ្លួន ធនាគារអភិវឌ្ឍន៍អាស៊ី ក៏បានបញ្ជាក់ច្បាស់ថា ជនជាតិភាគតិច ដូចជាជនជាតិវៀតណាម ឥស្លាម ចិន ខុសពីជនជាតិដើមភាគតិច<sup>៦</sup>។

របាយការណ៍នេះកំណត់យកនិយមន័យជនជាតិដើមភាគតិច ទៅតាមគោលនយោបាយជាតិ ស្តីពីការអភិវឌ្ឍជនជាតិដើមភាគតិចឆ្នាំ២០០៩ របស់ក្រសួងអភិវឌ្ឍន៍ជនបទ ដែលជនជាតិដើមភាគតិច គឺជាជនជាតិដែលរស់នៅលើទឹកដីនៃព្រះរាជាណាចក្រកម្ពុជា ហើយជនជាតិទាំងនោះ បង្ហាញនូវឯកភាពជាតិពន្ធុ សង្គម វប្បធម៌ និងសេដ្ឋកិច្ច ប្រតិបត្តិរបៀបរស់នៅ តាមប្រពៃណី និងការដាំដុះលើដីដែលខ្លួនកាន់កាប់ ទៅតាមក្បួនខ្នាត ទំនៀមទម្លាប់នៃការប្រើប្រាស់ដីជាសមូហភាព។

ប្រទេសកម្ពុជា បានបោះឆ្នោតគាំទ្រសេចក្តីប្រកាសអង្គការសហប្រជាជាតិស្តីពីសិទ្ធិជនជាតិដើមភាគតិច (UNDRIP) ក្នុងឆ្នាំ ២០០៧ និងអនុលោមតាមសេចក្តីប្រកាសអង្គការសហប្រជាជាតិស្តីពី សិទ្ធិជនជាតិដើមភាគតិច ដែលក្នុងនោះមាន៖

- មាត្រា៣, ៩, ១១, និង ៣៣ ទទួលស្គាល់ការរស់នៅ ការការពារ និងការកំណត់អត្តសញ្ញាណស្របតាមប្រពៃណី ទំនៀមទម្លាប់របស់ខ្លួន
- មាត្រា១៧ ចែងអំពីការមានសិទ្ធិទទួលបានយ៉ាងពេញលេញនូវសិទ្ធិគ្រប់យ៉ាង ដែលមានចែងក្នុងច្បាប់ជាតិនិងអន្តរជាតិ
- មាត្រា២៦និង២៧ ចែងថា “រដ្ឋទទួលស្គាល់និងការពារផ្លូវច្បាប់ចំពោះដីធ្លីនិងធនធាននានា ដែលប្រព្រឹត្តទៅតាមទំនៀម ទំលាប់ប្រពៃណី និងប្រព័ន្ធកាន់កាប់ដីធ្លី និងលក្ខណៈវិនិច្ឆ័យសិទ្ធិរបស់ជនជាតិដើមភាគតិច”។

នៅក្នុងឆ្នាំ២០០៩ កម្ពុជាបានអនុម័តគោលនយោបាយជាតិស្តីពីការអភិវឌ្ឍន៍ជនជាតិដើមភាគតិចដែលស្របនឹងរដ្ឋធម្មនុញ្ញកម្ពុជា ដែលទទួលស្គាល់ជនជាតិដើមភាគតិចថាជាពលរដ្ឋកម្ពុជា។ កម្ពុជាក៏មាន

---

<sup>៥</sup> <https://documents1.worldbank.org/curated/ar/៥៧១១១១៥៣៨៧២៦៣០៦០៩៥/pdf/SFG៤៦៨២-V១-REVISED-IPP-២១៦៣៨៧៦-PUBLIC-Disclosed-២-៦-២០១៩.pdf>

<sup>៦</sup> <https://www.adb.org/sites/default/files/publication/២៨០២១/indigenous-peoples-cambodia.pdf>

ច្បាប់ អនុក្រឹត្យ និងបទប្បញ្ញត្តិផ្សេងៗជាច្រើនទៀត ដែលសំដៅផ្តល់ការការពារដល់ជនជាតិដើមភាគតិច នៅកម្ពុជា។ រាជរដ្ឋាភិបាលកម្ពុជា បាននិងបន្តយកចិត្តទុកដាក់យ៉ាងខ្លាំងដល់ការអភិវឌ្ឍ និងអភិរក្សជនជាតិ ដើមភាគតិចនៅកម្ពុជា ពិសេសគឺចាប់ពីដើមទសវត្សឆ្នាំ៩០នៃសតវត្សទី២០មក ពីព្រោះជនជាតិដើមភាគ តិចមានជាតិពន្ធុ សង្គម-សេដ្ឋកិច្ច វប្បធម៌ ប្រពៃណីនិងទំនៀមទម្លាប់ របៀបរស់នៅ និងភាសាដោយ ឡែកៗពីគ្នាទៅតាមក្រុមអំបូររបស់ខ្លួន ដែលបង្ហាញពីភាពចម្រុះនៃជាតិពន្ធុ សង្គម-សេដ្ឋកិច្ច វប្បធម៌ ប្រពៃណីនិងទំនៀមទម្លាប់ របៀបរស់នៅ និងភាសានៅក្នុងប្រទេសកម្ពុជាយើង។

ដោយជនជាតិដើមភាគតិចត្រូវបានចាត់ទុកថាជាក្រុមងាយទទួលភាពរងគ្រោះ ដែលចាំបាច់ត្រូវ ផ្តល់ការយកចិត្តទុកដាក់ជាពិសេស នៅក្នុងដំណើរអភិវឌ្ឍសង្គម-សេដ្ឋកិច្ច រាជរដ្ឋាភិបាលបាននិងកំពុង បន្តយកចិត្តទុកដាក់ខ្ពស់ដល់ជីវភាពរស់នៅរបស់ជនជាតិដើមភាគតិច តាមរយៈការរៀបចំឯកសារគតិយុត្តិ ស្ថាប័នទទួលបន្ទុក និងគម្រោងនិងផែនការសកម្មភាពជាបន្តបន្ទាប់ ដើម្បីអភិរក្សនិងអភិវឌ្ឍជនជាតិដើម ភាគតិច និងទទួលស្គាល់សហគមន៍និងកម្មសិទ្ធិសមូហភាពរបស់ជនជាតិដើមភាគតិច។ ឯកសារគតិយុត្តិ សំខាន់ៗពាក់ព័ន្ធនឹងយុទ្ធសាស្ត្រអភិវឌ្ឍន៍ ដែលមានពាក់ព័ន្ធនឹងជនជាតិដើមភាគតិច មានដូចជា៖

- រដ្ឋធម្មនុញ្ញកម្ពុជាឆ្នាំ១៩៩៣ ទទួលស្គាល់ថាជនជាតិដើមភាគតិចគឺជាពលរដ្ឋកម្ពុជា និង ចែងថា ពលរដ្ឋខ្មែរមានសិទ្ធិស្មើគ្នាចំពោះច្បាប់ និងមានសិទ្ធិ សេរីភាព និងករណីយកិច្ចដូចៗគ្នា ដោយមិន គិតពីពូជសាសន៍ ពណ៌សម្បុរ ភេទ ភាសា ជំនឿ សាសនា ទំនោរផ្នែកនយោបាយ កំណើត ប្រភព ដើម ស្ថានភាពសង្គម ធនធាន និងស្ថានភាពឯទៀតឡើយ (មាត្រា ៣១.២)។
- ច្បាប់ភូមិបាលឆ្នាំ២០០១ ទទួលស្គាល់សិទ្ធិរបស់សហគមន៍ជនជាតិដើមភាគតិចនៅក្នុងប្រទេស កម្ពុជា ជាម្ចាស់អចលនវត្ថុ ជាដើមរបស់ពួកគេដែលមានប័ណ្ណកម្មសិទ្ធិសមូហភាព។
- ច្បាប់ស្តីពីព្រៃឈើឆ្នាំ២០០២ ទទួលស្គាល់សិទ្ធិរបស់ជនជាតិដើមភាគតិច ក្នុងការបន្តការប្រើ ប្រាស់ និងចូលទៅកាន់តំបន់ព្រៃឈើមួយចំនួន ដែលក្រុមទាំងនេះប្រើប្រាស់តាមបែបប្រពៃណី និងការអនុវត្តរបៀបរស់នៅរបស់ពួកគេក្នុងការអាស្រ័យផលពីព្រៃឈើ។
- ច្បាប់ស្តីពីតំបន់ការពារធម្មជាតិ២០០៨ (មាត្រា២២) ទទួលស្គាល់និងធានាសិទ្ធិប្រើប្រាស់ តាម លក្ខណៈប្រពៃណី ទំនៀមទំលាប់ ជំនឿ សាសនា របស់សហគមន៍។
- គោលនយោបាយជាតិស្តីពីការអភិវឌ្ឍជនជាតិដើមភាគតិចឆ្នាំ២០០៩ មានគោលដៅកែលម្អ ជីវភាពរស់នៅរបស់សហគមន៍ជនជាតិដើមភាគតិច ដោយផ្តោតលើវិស័យចំនួន១០ រួមមាន វប្ប

ធម៌ ការអប់រំនិងបណ្តុះបណ្តាលវិជ្ជាជីវៈ សុខាភិបាល បរិស្ថាន ដីធ្លី កសិកម្មនិងធនធានទឹក ហេដ្ឋារចនាសម្ព័ន្ធ យុត្តិធម៌ ទេសចរណ៍ និងឧស្សាហកម្ម រ៉ែ និងថាមពល។ សារាចរណ៍ណែនាំ នីតិវិធី និងវិធីសាស្ត្រអនុវត្តគោលនយោបាយជាតិ ស្តីពីការអភិវឌ្ឍជនជាតិ ដើមភាគតិច ផ្ដោតទៅលើការផ្សព្វផ្សាយគោលនយោបាយជាតិស្តីពីការអភិវឌ្ឍជនជាតិដើមភាគតិច តិច លក្ខណៈវិនិច្ឆ័យ និងកំណត់អត្តសញ្ញាណជនជាតិដើមភាគតិច។

- គោលនយោបាយស្តីពីការចុះបញ្ជី និងសិទ្ធិប្រើប្រាស់របស់សហគមន៍ជនជាតិដើមភាគតិចឆ្នាំ ២០០៩ ទទួលស្គាល់សិទ្ធិរបស់សហគមន៍ជនជាតិដើមភាគតិច ក្នុងការកាន់កាប់និងប្រើប្រាស់ដី ជាកម្មសិទ្ធិសមូហភាពរបស់ជនជាតិដើមភាគតិច
- អនុក្រឹត្យស្តីពីនីតិវិធីនៃការចុះបញ្ជីដីសហគមន៍ជនជាតិភាគតិចឆ្នាំ២០០៩ ដែលក្រសួងអភិវឌ្ឍន៍ជនបទមានភារកិច្ចកំណត់អត្តសញ្ញាណជនជាតិដើមភាគតិចនិងសហគមន៍ ក្រសួងមហាផ្ទៃមានភារកិច្ចចុះបញ្ជីសហគមន៍ជនជាតិដើមភាគតិចជានីតិបុគ្គល និងក្រសួងរៀបចំដែនដី នគរូបនីយកម្ម និងសំណង់ មានភារកិច្ចចេញប័ណ្ណកម្មសិទ្ធិដីសមូហភាព
- យុទ្ធសាស្ត្រទី៧ នៃគោលនយោបាយស្តីពីបរិស្ថាននិងសង្គម សម្រាប់ការអភិវឌ្ឍតាមបែបប្រជា ធិបតេយ្យនៅថ្នាក់ក្រោមជាតិឆ្នាំ២០១៩ ទទួលស្គាល់ថា ក្រុមជនជាតិដើមភាគតិចជាក្រុមងាយទទួលរងគ្រោះ ដែលត្រូវទទួលបានការយកចិត្តទុកដាក់ជាពិសេស និងធានាថា រាល់ការអនុវត្តគម្រោងនៅរដ្ឋបាលថ្នាក់ក្រោមជាតិនឹងមិនមានផលប៉ះពាល់ជាអវិជ្ជមានណាមួយដល់ជីវភាពរស់នៅ ប្រពៃណី ទំនៀមទម្លាប់របស់ជនជាតិដើមភាគតិចឡើយ<sup>៧</sup>

ទោះជាយ៉ាងនេះក្តី កង្វះទិន្នន័យនិងការស្រាវជ្រាវជាបញ្ហាចម្បងក្នុងការអនុវត្តនិងការតាមដានត្រួតពិនិត្យការអនុវត្តគោលនយោបាយ និងផែនការសកម្មភាពនានា សំដៅអភិរក្សនិងអភិវឌ្ឍជនជាតិដើមភាគតិចនៅកម្ពុជា។ ដើម្បីរួមចំណែកបន្ថែមទៀតក្នុងការពង្រឹងនិងពង្រីកការយកចិត្តទុកដាក់និងការអនុវត្តដើម្បីសម្រេចបាននូវគោលដៅនៃគោលនយោបាយអភិវឌ្ឍន៍ជនជាតិដើមភាគតិចនៅកម្ពុជា ជាពិសេសដើម្បីមានទិន្នន័យផ្លូវការអំពីជនជាតិដើមភាគតិច សម្រាប់ការងារអនុវត្តនិងការងារតាមដានត្រួតពិនិត្យការអនុវត្តគោលនយោបាយពាក់ព័ន្ធ របាយការណ៍ស្តីពីស្ថានភាពប្រជាសាស្ត្រនិងសង្គម-សេដ្ឋកិច្ច របស់

<sup>៧</sup> គណៈកម្មាធិការជាតិសម្រាប់ការអភិវឌ្ឍតាមបែបប្រជាធិបតេយ្យនៅថ្នាក់ក្រោមជាតិ (២០១៩), គោលនយោបាយស្តីពី បរិស្ថាន និងសង្គម សម្រាប់ការអភិវឌ្ឍតាមបែបប្រជាធិបតេយ្យនៅថ្នាក់ក្រោមជាតិ, [www.ncdd.gov.kh/wp-content/uploads/2019/06/NCDD\\_ESS-Policy\\_approval.pdf](http://www.ncdd.gov.kh/wp-content/uploads/2019/06/NCDD_ESS-Policy_approval.pdf)

ជនជាតិដើមភាគតិចនៅកម្ពុជា ត្រូវបានរៀបចំឡើងលើកដំបូងជាប្រវត្តិសាស្ត្រ នៅឆ្នាំ២០១៩ និង បាន ផ្សព្វផ្សាយដាក់ឱ្យប្រើប្រាស់ជាផ្លូវការនៅថ្ងៃទី៤ ខែវិច្ឆិកា ឆ្នាំ២០២១។ របាយការណ៍នោះប្រើប្រាស់ ទិន្នន័យផ្លូវការដែលមានស្រាប់ ដូចជាទិន្នន័យជំរឿនឆ្នាំ២០០៨ ទិន្នន័យអង្កេតចន្លោះជំរឿនឆ្នាំ២០១៣ ទិន្នន័យអង្កេតសង្គមកិច្ចសេដ្ឋកិច្ចឆ្នាំ២០១៥ និងទិន្នន័យរដ្ឋបាលមួយចំនួនដែលពាក់ព័ន្ធ។ របាយការណ៍ ជាតិស្តីពីស្ថានភាពប្រជាសាស្ត្រនិងសង្គម-សេដ្ឋកិច្ចរបស់ជនជាតិដើមភាគតិចនៅកម្ពុជា ជាប្រភេទរបាយ ការណ៍ជាសេរី ដែលត្រូវធ្វើបច្ចុប្បន្នភាពជាបន្តបន្ទាប់រាល់ពេលមានទិន្នន័យថ្មី ដើម្បីផ្តល់ព័ត៌មានអំពី វឌ្ឍន ភាពនិងនិន្នាការនៃស្ថានភាពប្រជាសាស្ត្រ សង្គម-សេដ្ឋកិច្ច និងការរស់នៅរបស់ជនជាតិដើមភាគតិច។ ឈរ លើមូលដ្ឋាននេះ របាយការណ៍បច្ចុប្បន្នភាពឆ្នាំ២០២៤នេះ ត្រូវបានឯកភាពរៀបចំឡើង ដោយសារ ការ មានទិន្នន័យថ្មីជាច្រើន ដែលពាក់ព័ន្ធនឹងជនជាតិដើមភាគតិចនៅកម្ពុជា ពិសេសគឺទិន្នន័យ ជំរឿនឆ្នាំ ២០១៩ ទិន្នន័យអង្កេតសង្គមកិច្ចសេដ្ឋកិច្ចឆ្នាំ២០១៩-២០២០ ទិន្នន័យប្រជាសាស្ត្រនិងសុខភាព ឆ្នាំ ២០២១-២០២២ និងទិន្នន័យរដ្ឋបាលជាច្រើនទៀត។

របាយការណ៍បច្ចុប្បន្នភាពឆ្នាំ២០២៤នេះមានឈ្មោះថា **របាយការណ៍ស្តីពីស្ថានភាព ប្រជាសាស្ត្រនិងសង្គម-សេដ្ឋកិច្ចរបស់ជនជាតិដើមភាគតិចនៅកម្ពុជា៖ បច្ចុប្បន្នភាព ឆ្នាំ២០២៤** (ដែលអាចហៅកាត់ថា **របាយការណ៍ជនជាតិដើមភាគតិច ឆ្នាំ២០២៤**)។

**១.២. គោលបំណង**

របាយការណ៍ជនជាតិដើមភាគតិច បច្ចុប្បន្នភាពឆ្នាំ២០២៤ នេះ ក៏ដូចជារបាយការណ៍លើកដំបូង ដែរ គឺផ្តោតលើជនជាតិដើមភាគតិចនៅកម្ពុជា ដោយឈរលើមូលដ្ឋាននៃគោលនយោបាយជាតិស្តីពីការ អភិវឌ្ឍជនជាតិដើមភាគតិចនៅកម្ពុជា។ គោលបំណងចម្បងៗ នៃការធ្វើបច្ចុប្បន្នភាពរបាយការណ៍ជន ជាតិដើមភាគតិច បច្ចុប្បន្នភាពឆ្នាំ២០២២ មានដូចខាងក្រោម៖

១. ធ្វើបច្ចុប្បន្នភាពទិន្នន័យនិងព័ត៌មានអំពីស្ថានភាពប្រជាសាស្ត្រនិងសង្គម-សេដ្ឋកិច្ច ក៏ដូចជា ការរស់នៅរបស់ជនជាតិដើមភាគតិច ដោយប្រើប្រាស់ទិន្នន័យថ្មីៗ គឺទិន្នន័យពីឆ្នាំ២០១៩ ដល់ឆ្នាំ២០២៣
២. រំលេចពីភាពខុសគ្នា អំពីស្ថានភាពប្រជាសាស្ត្រនិងសង្គម-សេដ្ឋកិច្ច ក៏ដូចជាការរស់នៅរបស់ ជនជាតិដើមភាគតិច រវាងជនជាតិដើមភាគតិចនៅកម្ពុជា និងប្រជាជនកម្ពុជាទាំងអស់ ក្នុងឆ្នាំ នៃទិន្នន័យថ្មីបំផុត និងនិន្នាការនៃការប្រែប្រួលនៃភាពខុសគ្នានេះរវាងឆ្នាំនៃទិន្នន័យមុន និងឆ្នាំ នៃទិន្នន័យថ្មីបំផុត

៣. បន្ថែមសូចនាករមួយចំនួន ដោយយោងតាមស្ថានភាពជាក់ស្តែងនៃទិន្នន័យដែលមាន និង អនុសាសន៍ដែលទទួលបាននៅក្នុងពិធីផ្សព្វផ្សាយនិងដាក់ឱ្យប្រើប្រាស់ របាយការណ៍ស្តីពី ស្ថានភាពប្រជាសាស្ត្រនិងសង្គម-សេដ្ឋកិច្ចរបស់ជនជាតិដើមភាគតិចនៅកម្ពុជា កាលពីឆ្នាំ ២០២១ ដូចជាព័ត៌មានអំពីវប្បធម៌ ហេដ្ឋារចនាសម្ព័ន្ធ និងសហគមន៍ជនជាតិ ដើមភាគតិច ជាដើម។

**១.៣. ផែនការណែនាំនិងការប្រឈម**

ដូចរបាយការណ៍ស្តីពីស្ថានភាពប្រជាសាស្ត្រនិងសង្គម-សេដ្ឋកិច្ច របស់ជនជាតិដើមភាគតិច នៅ កម្ពុជាលើកទីមួយដែរ របាយការណ៍បច្ចុប្បន្នភាពឆ្នាំ២០២៤នេះ បន្តផ្តោតលើស្ថានភាព និងការប្រែប្រួល ប្រជាសាស្ត្រនិងសង្គម-សេដ្ឋកិច្ច របស់ក្រុមប្រជាជននៃជនជាតិដើមភាគតិចនៅកម្ពុជា ដោយផ្អែក ទាំងស្រុងលើទិន្នន័យផ្លូវការដែលមានស្រាប់ ដូចជាទិន្នន័យជំរឿន ទិន្នន័យអង្កេត និងទិន្នន័យ និងរដ្ឋបាល ពីក្រសួងស្ថាប័នពាក់ព័ន្ធ។

របាយការណ៍នេះ សំដៅតែលើជនជាតិដើមភាគតិចយោងតាមនិយមន័យជនជាតិដើមភាគតិច នៅកម្ពុជា ដូចបានលើកឡើងនៅខាងលើ ដែលកំណត់ជនជាតិដើមភាគតិចជាក្រុមជាតិពន្ធដោយឡែក ខុសពីជនជាតិភាគតិចទូទៅ។ តាមនិយមន័យនេះ ជនជាតិដើមភាគតិចត្រូវបានកំណត់អត្តសញ្ញាណ តាមរយៈភាសានិយាយពីកំណើតនៃទិន្នន័យជំរឿន ដែលបង្ហាញភាសានិយាយពីកំណើតរបស់ជនជាតិ ដើមភាគតិចចំនួន២២ភាសា។ នេះមានន័យថា អាចមានក្រុមជនជាតិដើមភាគតិច ដែលមិនអាចកំណត់ អត្តសញ្ញាណបានតាមទិន្នន័យដែលមានស្រាប់។ លើសពីនេះទៀត ចំនួនពិតប្រាកដនៃប្រជាជនជនជាតិ ដើមភាគតិចដែលមានក្នុងទិន្នន័យ អាចតិចជាងការពិត ដោយហេតុថា កូនប្រុសជនជាតិដើមភាគតិចខ្លះ និយាយភាសាខ្មែរពីកំណើត ឬយកភាសាខ្មែរដែលបានរៀននិងកំពុងប្រើប្រាស់ថាជាភាសាកំណើតរបស់ខ្លួន។

រីឯការប្រើនិងសរសេរឈ្មោះអំបូរជនជាតិដើមភាគតិច គឺយោងតាមឈ្មោះដែលប្រើនៅក្នុងរបាយ ការណ៍ដំបូង ដែលមានទទួលការឯកភាពគ្នាពីក្រុមការងារផលិតរបាយការណ៍រួចមកហើយ។ ដោយឡែក ពាក្យ **ពួង** ត្រូវបានលើកយកមកពិគ្រោះយោបល់បន្ថែមជាច្រើនលើក ទាំងក្នុងកិច្ចប្រជុំក្រុមការងារ ទាំង ជាមួយភាគីពាក់ព័ន្ធនិងជនជាតិដើមភាគតិចនៅមូលដ្ឋាន។ កន្លងមកគេច្រើនសរសេរជា **ពួង** ទាំងនៅក្នុង គោលនយោបាយជាតិស្តីពីការអភិវឌ្ឍជនជាតិដើមភាគតិច២០០៩។ តាមការពន្យល់បកស្រាយរបស់ជន ជាតិដើមភាគតិចនៅតាមមូលដ្ឋាន ភាសានិយាយគឺ ពូ-នង មិនមែន ពួង ទេ ដែលសំណេរគួរជា **ពូនង** ឬ **បូនិង** ជាភាសាជនជាតិពូនង ដែលមានសូរ Bu-nong។ យោងតាមវចនានុក្រមសម្តេចជួន ណាត ពួងគឺ “

មនុស្សពួកមួយ កើតនៅតែក្នុងវិញ្ញាណ, ស្លៀកប្រើវិញ្ញាណ, មានសណ្តាប់ធ្នាប់ផ្សេងពីពួកមនុស្ស អ្នកស្រុក... ក្រោយប្រទេសកម្ពុជាទទួលបានឯករាជ្យ ព្រះរាជវង្សាភិបាលសង្គមរាស្ត្រនិយម បាន បញ្ជូនខ្សែលើសហោរី ពួង និងខ្សែហោរីថា ខ្មែរលើ វិញ្ញាណ, ពួកខ្មែរលើក៏មានសភាពលូតលាស់ ចម្រើនតាមលំដាប់មក។ សារព័ត៌មានកម្ពុជាថ្មី<sup>៨</sup> បានចុះផ្សាយនាថ្ងៃទី៥ ខែមករា ឆ្នាំ២០២២ថា **ប្រូនិង** (Bunong) គឺជាភាសាសរសេរត្រឹមត្រូវតាមអក្សរព្នង-ខ្មែរ (ឬ Bunong-Latin) ដែលបង្កើតឡើងអំឡុង ឆ្នាំ២០០០ ដែលទទួលស្គាល់ដោយក្រសួងអប់រំ យុវជន និងកីឡា ក៏ប៉ុន្តែភាសាខ្មែរគ្មានពាក្យ**ប្រូនិង** ទេ។ ម្យ៉ាងវិញទៀត ជនជាតិ**ប្រូនិង** យល់ថា ការហៅថា ពួង ឬក្នុង គឺជាការរើសអើងយ៉ាងធ្ងន់ធ្ងរ។ ក្នុងន័យនេះ របាយការណ៍បច្ចុប្បន្នភាពឆ្នាំ២០២៤នេះ ប្រើពាក្យ **ពួនង** ដែលជាសំណេរតាមភាសាខ្មែរទៅតាមសូរនៃ ការនិយាយរបស់ជនជាតិដើមភាគតិច។

ប្រភពទិន្នន័យខុសគ្នា ផ្តល់តួលេខខុសគ្នាដែលពិបាកធ្វើការប្រៀបធៀប។ ដូចក្នុងរបាយការណ៍ លើកដំបូងបានគូសបញ្ជាក់ ទិន្នន័យជំរឿននិងទិន្នន័យឃុំសង្កាត់ផ្តល់តួលេខខុសគ្នា ដែលទិន្នន័យឃុំ សង្កាត់ជាទូទៅផ្តល់តួលេខធំជាងទិន្នន័យជំរឿន (សូមមើលឧបសម្ព័ន្ធទី៦ ទី៧ ទី៨ និងទី៩)។ ភាពខុស គ្នានេះអាចបណ្តាលមកពីភាពខុសគ្នានៃប្រភពនៃទិន្នន័យ ដែលទិន្នន័យឃុំសង្កាត់អាស្រ័យលើទីលំនៅ អចិន្ត្រៃយ៍របស់ប្រជាពលរដ្ឋនិងទិន្នន័យរដ្ឋបាល ឯទិន្នន័យជំរឿនអាស្រ័យលើទីកន្លែងស្នាក់នៅជាក់ស្តែង នាពេលធ្វើជំរឿននិងការសម្ភាសន៍។

គួរកត់សម្គាល់ផងដែរថា យើងពុំមានទិន្នន័យអំពីហេដ្ឋារចនាសម្ព័ន្ធនៃសហគមន៍ជនជាតិដើម ភាគតិចទេ។

**១.៤. វិធីសាស្ត្រ**

របាយការណ៍បច្ចុប្បន្នភាពឆ្នាំ២០២៤នេះ ជាប្រភេទការស្រាវជ្រាវដែលប្រើប្រាស់ ទិន្នន័យមាន ស្រាប់ ដែលមានការវិភាគទិន្នន័យបន្ថែមតាមការចាំបាច់ទៅលើប្រធានបទនីមួយៗ ទៅតាម តម្រូវការ របស់ភាគីអ្នកប្រើប្រាស់របាយការណ៍។

ការប្រៀបធៀបនានា ដើម្បីពិនិត្យមើលការរីកចម្រើននិងនិន្នាការនៃការប្រែប្រួល អំពីស្ថានភាព ប្រជាសាស្ត្រនិងសង្គម-សេដ្ឋកិច្ច ក៏ដូចជាការរស់នៅរបស់ជនជាតិដើមភាគតិច និងបម្រែបម្រួលនៃភាព

<sup>៨</sup> <https://www.kampuchearthmey.com/belief/257887>

ខុសគ្នារវាងស្ថានភាពជនជាតិដើមភាគតិចនិងស្ថានភាពប្រជាជនកម្ពុជាទាំងអស់ ត្រូវបានផ្ដោតជាចម្បង ទៅលើទិន្នន័យជំរឿនឆ្នាំ២០០៨និងឆ្នាំ២០១៩ និងទិន្នន័យរដ្ឋបាល ពីព្រោះជាប្រភេទទិន្នន័យដូចគ្នា ដែលអាចផ្តល់ភាពត្រឹមត្រូវបំផុតក្នុងការប្រៀបធៀប។

ទោះជាយ៉ាងនេះក្តី ប្រភេទទិន្នន័យដទៃទៀត នៅតែមានតម្លៃប្រើប្រាស់បន្ថែមសម្រាប់របាយការណ៍ បច្ចុប្បន្នភាពឆ្នាំ២០២៤នេះ ដូចជាទិន្នន័យអង្កេតសង្គមកិច្ចសេដ្ឋកិច្ចឆ្នាំ២០១៩-២០២០ និងឆ្នាំ ២០២២ ទិន្នន័យប្រជាសាស្ត្រនិងសុខភាពឆ្នាំ២០២១-២០២២ ទិន្នន័យសហគមន៍ពាក់ព័ន្ធ និងទិន្នន័យ រដ្ឋបាលរបស់ក្រសួងស្ថាប័នពាក់ព័ន្ធ។ ទិន្នន័យទាំងនេះ ត្រូវបានយកមកប្រើប្រាស់បន្ថែមនៅក្នុងរបាយ ការណ៍បច្ចុប្បន្នភាពនេះ ទៅតាមប្រធានបទពាក់ព័ន្ធ។

ដោយឡែក ការវិភាគទិន្នន័យនិងការរៀបចំរបាយការណ៍ ត្រូវបានធ្វើឡើងដោយកុងស៊ុលតង់ បង្គោល និងបានឆ្លងកាត់ការត្រួតពិនិត្យនិងឯកភាពពីក្រុមការងារចំពោះកិច្ចមួយ រវាងក្រសួងផែនការនិង តំណាងអង្គការជនជាតិដើមភាគតិចនៅកម្ពុជា និងពីក្រុមការងារអន្តរស្ថាប័នផលិតទិន្នន័យសហគមន៍និង របាយការណ៍ជនជាតិដើមភាគតិច ដែលមានក្រសួងស្ថាប័នពាក់ព័ន្ធ តំណាងអង្គការជនជាតិដើមភាគតិច នៅកម្ពុជា និងដៃគូអភិវឌ្ឍន៍ ជាសមាជិក និងមានតំណាងការិយាល័យឧត្តមស្នងការទទួលបន្ទុកសិទ្ធិ មនុស្សនៅកម្ពុជារបស់អង្គការសហប្រជាជាតិ ជាអ្នកសង្កេតការណ៍ផងដែរ។

យោងតាមទិន្នន័យដែលមាន ទិន្នន័យស្ថិតិដែលជាលទ្ធផលវិភាគអំពីជនជាតិដើមភាគតិចនៅក្នុង របាយការណ៍នេះ ត្រូវបានបង្ហាញជាគោលការណ៍ទៅតាមប្រធានបទ ដោយ៖

- ១. ពិនិត្យមើលនិន្នាការប្រែប្រួល រវាងឆ្នាំ២០០៨ និងឆ្នាំ២០១៩
- ២. ប្រៀបធៀបជាមួយនឹងស្ថិតិនៃប្រជាជនកម្ពុជាសរុប
- ៣. ប្រៀបធៀបរវាងក្រុមអំបូរនៃជនជាតិដើមភាគតិចដែលមានចំនួនប្រជាជនច្រើនគ្រប់គ្រាន់
- ៤. ប្រៀបធៀបរវាងទីកន្លែងរស់នៅ (ជនបទនិងទីប្រជុំជន) រវាងភេទ និងរវាងក្រុមអាយុ។

**១.៥. រចនាសម្ព័ន្ធនៃរបាយការណ៍**

រចនាសម្ព័ន្ធនៃរបាយការណ៍បច្ចុប្បន្នភាពឆ្នាំ២០២២ យកលំនាំតាមរបាយការណ៍លើកទីមួយ តែ មានការសម្រួលនិងបន្ថែមចំណុចខ្លះៗ ដើម្បីឱ្យប្រធានបទនីមួយៗមានចិត្តគ្រប់ជ្រុងជ្រោយ និងមាន សង្គតិភាពជាងមុន ដែលរួមមាន៖

១. សេចក្តីផ្តើម
២. ស្ថានភាពប្រជាសាស្ត្រនៃជនជាតិដើមភាគតិច
៣. ស្ថានភាពសង្គម-សេដ្ឋកិច្ចនៃជនជាតិដើមភាគតិច
៤. លំនៅឋាន និងជីវិតនិងកម្មសិទ្ធិសមូហភាព
៥. សេចក្តីសន្និដ្ឋាន
៦. ឧបសម្ព័ន្ធ



## ២. ស្ថានភាពប្រជាសាស្ត្រនៃជនជាតិដើមភាគតិច

ជាសេចក្តីរំលឹក សម្រាប់របាយការណ៍បច្ចុប្បន្នភាពឆ្នាំ២០២៤នេះ ក៏ដូចជារបាយការណ៍ដំបូងដែរ ជនជាតិដើមភាគតិច គឺជាជនជាតិដែលរស់នៅលើដែនដីនៃព្រះរាជាណាចក្រកម្ពុជា ហើយជន ជាតិទាំង នោះបង្ហាញនូវឯកភាពជាតិពន្ធុ សង្គម វប្បធម៌ និងសេដ្ឋកិច្ច ប្រតិបត្តិរបៀបរស់នៅតាមប្រពៃណី និងការ ដាំដុះលើដីដែលខ្លួនកាន់កាប់ទៅតាមក្បួនខ្នាត ទំនៀមទម្លាប់នៃការប្រើប្រាស់ដីជាសមូហភាព។ ជនជាតិ ភាគតិចដទៃទៀតដែលរស់នៅក្នុងប្រទេសកម្ពុជា ដូចជាជនជាតិវៀតណាម ថៃ ឡាវ កូរ៉េ ចិន ឥស្លាម។ ល។ ជាជាតិសាសន៍ដទៃទៀត ដែលមិនរាប់ជាជនជាតិដើមភាគតិចក្នុងរបាយការណ៍នេះទេ។ យោងតាម ទិន្នន័យជំរឿន ជនជាតិដើមភាគតិចត្រូវបានកំណត់តាមរយៈភាសានិយាយពីកំណើត ដែល ខុសពីភាសា ខ្មែរនិងភាសាជាតិសាសន៍ដទៃទៀត។ ដោយឡែក អង្កេតសង្គមកិច្ចនិងសេដ្ឋកិច្ចកម្ពុជា គ្មានទិន្នន័យអំពី ភាសានិយាយពីកំណើត សម្រាប់កំណត់អត្តសញ្ញាណជនជាតិដើមភាគតិច ដូចទិន្នន័យ ជំរឿនទេ។ ក៏ ប៉ុន្តែ អង្កេតនេះ បានបំបែកប្រជាជនដែលកំពុងរស់នៅក្នុងប្រទេសកម្ពុជា ជា ១) ជនជាតិខ្មែរ ២) ជនជាតិ ភាគតិចដទៃទៀត (ដូចជាឥស្លាម ចិន ថៃ វៀតណាម ឡាវ ជាដើម) និង ៣) ជនជាតិ ភាគតិចក្នុងស្រុក ដទៃទៀត (Other local ethnic groups)។ ក្នុងន័យនេះ របាយការណ៍បច្ចុប្បន្នភាពនេះ កំណត់អត្ត សញ្ញាណជនជាតិដើមភាគតិចទៅតាមភាសានិយាយពីកំណើត សម្រាប់ទិន្នន័យជំរឿន និងទៅ តាមក្រុម ជនជាតិភាគតិចក្នុងស្រុកដទៃទៀត សម្រាប់ទិន្នន័យអង្កេត។

គួរកត់សម្គាល់ថា គ្មានឯកសារឬទិន្នន័យដែលចង្អុលបង្ហាញថា នៅកម្ពុជាសព្វថ្ងៃមានជនជាតិដើម ភាគតិច ចំនួនប៉ុន្មានអំបូរពិតប្រាកដទេ។ គោលនយោបាយជាតិស្តីពីការអភិវឌ្ឍជនជាតិដើមភាគតិច ឆ្នាំ ២០០៩<sup>៩</sup> បានរៀបរាប់ឈ្មោះចំនួន២៤អំបូរ រួមនឹងពាក្យជនជាតិដើមផ្សេងៗទៀត។ ជំរឿនទូទៅប្រជាជន នៅព្រះរាជាណាចក្រកម្ពុជា បានបំបែកប្រជាជនជា៣៤ក្រុម ដោយយោងតាមភាសានិយាយ ពីកំណើត ដែលក្នុងនោះមាន ភាសាខ្មែរ ភាសាជនជាតិភាគតិចចំនួន៨ក្រុម ភាសាជនជាតិឥស្លាម ភាសាជនជាតិ ដើមភាគតិចចំនួន២២ក្រុម ភាសាផ្សេងទៀតចំនួន១ក្រុម និងភាសាមិនបានបញ្ជាក់ចំនួន១ក្រុម។ ដូចនេះ ដោយប្រើទិន្នន័យជំរឿន យើងអាចទាញបានត្រឹមជនជាតិដើមភាគតិចចំនួន ២២អំបូរប៉ុណ្ណោះ។ ឯអំបូរ ជនជាតិដើមភាគតិចផ្សេងទៀតទំនងជាក្រុមប្រជាជនតូចៗ និងមិនអាចកំណត់អត្តសញ្ញាណបាន ព្រោះ អាចស្ថិតនៅក្នុងក្រុមភាសាផ្សេងទៀត ឬក្នុងក្រុមភាសាមិនបានបញ្ជាក់។

<sup>៩</sup> ក្រសួងអភិវឌ្ឍន៍ជនបទ

## ២.១. ប្រជាជននិងអំបូរជនជាតិដើមភាគតិច

### ២.១.១. ចំនួនប្រជាជនជនជាតិដើមភាគតិចសរុប និងអត្រាកំណើន

ទិន្នន័យជំរឿនឆ្នាំ២០១៩បង្ហាញថា ជនជាតិដើមភាគតិចនៅកម្ពុជាមានចំនួន២២អំបូរ ដែលអាចកំណត់អត្តសញ្ញាណបាន និងមានប្រជាជនសរុបចំនួន ១៧២.៩៨០នាក់ ស្មើនឹង១,១១% នៃប្រជាជនកម្ពុជាសរុប (តារាងទី១)<sup>១០</sup>។ ប្រជាជនជនជាតិដើមភាគតិចនៅឆ្នាំ២០១៩ មានចំនួនតិចជាងនៅឆ្នាំ២០០៨ ដោយចំនួន ៦.២១៣នាក់ គឺថយចុះក្នុងអត្រាកំណើនប្រចាំឆ្នាំចំនួន -០,៣២% ក្នុងចន្លោះឆ្នាំនេះ។ គួរកត់សម្គាល់ថា ភាសាកំណើតផ្សេងទៀតដែលជាក្រុមមួយក្នុងភាសានិយាយពីកំណើត ដែលមានប្រជាជនចំនួន៦.១៥១នាក់នៅឆ្នាំ២០០៨ និងចំនួន៧.៤១៣នាក់នៅឆ្នាំ២០១៩ មិនបានរាប់បញ្ចូលជាចំនួនជនជាតិដើមភាគតិចនៅក្នុងរបាយការណ៍នេះទេ ទាំងនៅឆ្នាំ២០០៨ទាំងនៅឆ្នាំ២០១៩ ដោយសារកង្វះភាពច្បាស់លាស់នៃទិន្នន័យ<sup>១១</sup>។

ការថយចុះនៃចំនួនប្រជាជនជនជាតិដើមភាគតិចនៅកម្ពុជាតាមទិន្នន័យជំរឿន អាចបណ្តាលមកពីកត្តាគួបផ្សំជាច្រើន ដែលយើងត្រូវយកចិត្តទុកដាក់ ជាជាងការសន្និដ្ឋានថាប្រជាជនជនជាតិដើមភាគតិចនៅកម្ពុជាកំពុងបាត់បង់។ ទីមួយ គឺការធ្វើស្វ័យអត្តសញ្ញាណអំពីភាសាកំណើតរបស់ប្រជាជនជនជាតិដើមភាគតិចវ័យក្មេង ដែលកំពុងរស់នៅនិងធ្វើការក្នុងសង្គមធំដែលនៅដាច់ឆ្ងាយពីគ្រួសារនិងសហគមន៍របស់ខ្លួន (ប្តូរនៅរាយប៉ាយ ប្តូរនៅដាច់ឆ្ងាយពីគ្រួសារដោយហេតុផលផ្សេងៗទៀត)។ ទីពីរ គឺការរៀបការជាមួយជនជាតិឬជាតិសាសន៍ផ្សេង ដែលអាចធ្វើឱ្យកូនចៅរបស់ពួកគេផ្លាស់ប្តូរភាសានិយាយពីកំណើត។ ទីបី គឺការអាចបន្តមានសតិអារម្មណ៍ភ័យខ្លាចដោយសារសម្ពាធនិងការគម្រាមកំហែងដែលបន្ទុកទុកតាំងពីជំនាន់ ប៉ុល ពត ដែលកាលនោះក្រុមជនជាតិដើមភាគតិចខ្លះ ភ័យខ្លាចក្នុងការបង្ហាញអត្តសញ្ញាណខ្លួនថាជាជនជាតិដើមភាគតិច។ ទី៤ គឺការម៉ាក់ងាយនិងរើស អើងក្នុងសង្គមរបស់មនុស្សមួយចំនួនតូច ដែលធ្វើឱ្យជនជាតិដើមភាគតិចខ្លះលាក់អត្តសញ្ញាណរបស់ ខ្លួន។ ទី៥ គឺការខុសឆ្គងដែលអាចបណ្តាលមកពីការសន្មតអំពីភាសាកំណើតនាពេលប្រមូលទិន្នន័យ ដោយយោងតាមអត្តសញ្ញាណប័ណ្ណ

<sup>១០</sup> យោងតាមទិន្នន័យឃុំសង្កាត់ ជនជាតិដើមភាគតិចសរុបមានចំនួន ២៦៤៥៣១នាក់ (៦៤៤៨៣គ្រួសារ) នៅឆ្នាំ២០១៩ និងចំនួន២៥២៣៣៧នាក់នៅឆ្នាំ២០១៤។ ក្នុងចន្លោះពេល៥ឆ្នាំនេះ ប្រជាជនជនជាតិដើមភាគតិចបានកើនឡើងតិចតួចក្នុងអត្រាកំណើនប្រចាំឆ្នាំស្មើនឹង០,៩៤%។

<sup>១១</sup> បើបញ្ចូលភាសាកំណើតផ្សេងទៀតថាជាភាសានិយាយពីកំណើតរបស់ជនជាតិដើមភាគតិច នោះជនជាតិដើមភាគតិចមានចំនួន ១៨៧.៤៥១នាក់នៅឆ្នាំ២០០៨ និង១៨២.៤១២នាក់នៅឆ្នាំ២០១៩។

ពលរដ្ឋដែលជាជនជាតិខ្មែរ ឬដែលអាចបណ្តាលមកពីវិធីសាស្ត្រ ប្រមូលទិន្នន័យ ដែលអ្នកសម្ភាសន៍មិនមែនជនជាតិដើមភាគតិច។

តារាងទី ១. ចំនួនប្រជាជននិងអត្រាកំណើនប្រចាំឆ្នាំ ២០០៨-២០១៩

	ចំនួនប្រជាជន		អត្រាកំណើនប្រចាំឆ្នាំ
	២០០៨	២០១៩	២០០៨-២០១៩
កម្ពុជាសរុប	១៣.៣៩៥.៦៨២	១៥.៥៥២.២១១	១,៣៦
ជនជាតិដើមភាគតិច	១៧៩.១៩៣	១៧២.៩៨០	-០,៣២
ភាគរយជនជាតិដើមភាគតិច	១,៣៤%	១,១១%	
ចំនួនអំបូរជនជាតិដើមភាគតិច	២២	២២	

**២.១.២. អំបូរនិងប្រជាជនតាមអំបូរនីមួយៗ និងបម្រែបម្រួល ២០០៨-២០១៩**

ជនជាតិដើមភាគតិចមាន២២អំបូរ និងមានចំនួននិងបម្រែបម្រួលប្រជាជនខុសៗគ្នាយ៉ាងច្រើន ពីអំបូរមួយទៅអំបូរមួយទៀត ដោយអំបូរខ្លះមានប្រជាជនច្រើន អំបូរខ្លះមានប្រជាជនតិច អំបូរខ្លះមានប្រជាជនកើន និងអំបូរខ្លះទៀតមានប្រជាជនថយចុះគួរឱ្យកត់សម្គាល់។ តារាងទី២ បង្ហាញពីចំនួនប្រជាជនតាមអំបូរនីមួយៗ នៅឆ្នាំ ២០០៨ និងឆ្នាំ២០១៩ និងបម្រែបម្រួលនៃចំនួនប្រជាជននៃអំបូរនីមួយៗ រវាងឆ្នាំ២០០៨ និងឆ្នាំ២០១៩៖

- យោងតាមចំនួនប្រជាជនជនជាតិដើមភាគតិចនៅឆ្នាំ២០១៩ (តារាងទី២) អំបូរធំៗនៃជនជាតិដើមភាគតិចដែលមានប្រជាជនចាប់ពីមួយម៉ឺននាក់ឡើងទៅ (១០.០០០នាក់ឡើង) មានចំនួន៦អំបូរ គឺ ១) ជនជាតិពូនងដែលមានប្រជាជនសរុបចំនួន ៣៦.៥៨៥នាក់, ២) ជនជាតិទំពួនដែលមានប្រជាជនសរុបចំនួន ៣៦.៣៧៣នាក់, ៣) ជនជាតិបារ៉ាយដែលមានប្រជាជនសរុបចំនួន ២៦.៩២២នាក់, ៤) ជនជាតិគ្រឹងដែលមានប្រជាជនសរុបចំនួន ២១.៤៥៣នាក់, ៥) ជនជាតិកួយដែលមានប្រជាជនសរុបចំនួន១៦.៧៦២នាក់, និង ៦) ជនជាតិព្រៅដែលមានប្រជាជនសរុបចំនួន១០.០៨៦នាក់។ ប្រជាជននៃអំបូរទាំង៦ មានចំនួនសរុប ១៤៨.១៨១នាក់ ស្មើនឹង ៨៥,៧% នៃប្រជាជនជនជាតិដើមភាគតិចទាំងអស់។
- អំបូរជនជាតិដើមភាគតិច ដែលមានប្រជាជនចាប់ពីមួយពាន់នាក់ដល់ក្រោមមួយម៉ឺននាក់ (១.០០០ - ៩.៩៩៩នាក់) មានចំនួន៥អំបូរ គឺ ១) ជនជាតិកាវ៉ែត, ២) ជនជាតិក្រាល,

៣) ជនជាតិស្បៀង, ៤) ជនជាតិជួន, និង ៥) ជនជាតិលុន ដែលមានប្រជាជនសរុបចំនួន ២០.៣០៤នាក់ ស្មើនឹង១១,៧% នៃប្រជាជនជនជាតិដើមភាគតិចទាំងអស់នៅឆ្នាំ ២០១៩។

- អំបូរជនជាតិដើមភាគតិច ដែលមានប្រជាជនចាប់ពីប្រាំរយនាក់ដល់ក្រោមមួយពាន់នាក់ (៥០០-៩៩៩នាក់) មានចំនួន៤អំបូរ គឺ ១) ជនជាតិមិល, ២) ជនជាតិព័រ, ៣) ជនជាតិសួយ, និង ៤) ជនជាតិអង ដែលមានប្រជាជនសរុបចំនួន ៣.២៧៦នាក់ ស្មើនឹង ១,៩% នៃប្រជាជនជនជាតិដើមភាគតិចទាំងអស់នៅឆ្នាំ២០១៩។
- អំបូរតូចៗ ដែលមានប្រជាជនចាប់ពី១០០ដល់ក្រោម៥០០នាក់ មានចំនួន៥អំបូរ គឺ ១) ជនជាតិភ្លើង, ២) ជនជាតិកាជ្រូក, ៣) ជនជាតិស្លូច, ៤) ជនជាតិរដៃ, និង ៥) ជនជាតិខោញ ដែលមានប្រជាជនសរុបចំនួន ១.១៧៦នាក់ ស្មើនឹង ០,៧% ប្រជាជនជនជាតិដើមភាគតិចទាំងអស់នៅឆ្នាំ២០១៩។
- អំបូរជនជាតិដើមភាគតិចចំនួន២ ដែលមានប្រជាជនតិចជាងគេបំផុត គឺជនជាតិមន (ចំនួន ២៧នាក់) និងជនជាតិកាចក់ (ចំនួន១៦នាក់)។

ជាសរុប ប្រជាជនជនជាតិដើមភាគតិចចំនួន ៣,៥% (ចំនួន ៦.២១៣នាក់) ក្នុងអំឡុងពេល ១១ឆ្នាំ ចាប់ពីឆ្នាំ២០០៨ដល់ឆ្នាំ២០១៩។ ក៏ប៉ុន្តែការប្រែប្រួលចំនួនប្រជាជនក្នុងអំឡុងពេល១១ឆ្នាំនេះ ខុសៗគ្នាគួរឱ្យកត់សម្គាល់ ពីអំបូរមួយទៅអំបូរមួយ ដោយអំបូរខ្លះកើនខ្លាំង ឯអំបូរខ្លះទៀតថយចុះខ្លាំង។ ជា រួម ១១អំបូរមានចំនួនប្រជាជនកើន និង១១អំបូរទៀតមានចំនួនប្រជាជនថយ។

**អំបូរដែលមានប្រជាជនកើន មាន៖**

- អំបូរធំៗ (ប្រជាជនពី១០.០០០នាក់ឡើងទៅ) ដែលមានប្រជាជនកើនឡើង មានទំពួន (កើន១៧,៣%), ព្រៅ (កើន១១,៨%), គ្រីង (កើន៧,៣%), និងចារ៉ាយ (កើន ២,២%)។
- អំបូរមធ្យម (ប្រជាជនពី៥០០នាក់ ដល់៩.៩៩៩នាក់) ដែលមានប្រជាជនកើនឡើង មាន លុន (កើន២១៥,៩%) ជួន (កើន៣៤,៦%) និងក្រោល (កើន៣៤%)។

**អំបូរដែលមានប្រជាជនថយចុះ មាន៖**

- អំបូរធំៗដែលមានប្រជាជនថយចុះ គឺកួយ (ថយចុះ ៤១,៤%) និងពួនង (ថយចុះ២,៥%)។
- អំបូរមធ្យមដែលមានប្រជាជនថយចុះ មាន ស្បៀង (ថយចុះ២៥%) មិល (ថយចុះ៤២%) ព័រ (ថយចុះ៤៨,៣%) សួយ (ថយចុះ ៩,៦%) និងអង (ថយចុះ៦៨,៧%)។

តារាងទី ២. ចំនួនប្រជាជននៃអំបូរនីមួយៗនិងបម្រែបម្រួល៖ ឆ្នាំ២០០៨និង២០១៩

អំបូរទាំង២២ នៃ ជនជាតិដើមភាគតិច		ចំនួនប្រជាជន		រាយការណ៍ ឆ្នាំ២០១៩	បម្រែបម្រួល	
		២០០៨	២០១៩		ចំនួន	ភាគរយ
១	ពួនង	៣៧.៥០៧	៣៦.៥៨៥	២១,១%	-៩២២	-២,៥
២	ទំពួន	៣១.០១៣	៣៦.៣៧៣	២១,០%	៥.៣៦០	១៧,៣
៣	ចារ៉ាយ	២៦.៣៣៥	២៦.៩២២	១៥,៦%	៥៨៧	២,២
៤	គ្រីង	១៩.៩៨៨	២១.៤៥៣	១២,៤%	១.៤៦៥	៧,៣
៥	កួយ	២៨.៦១២	១៦.៧៦២	៩,៧%	-១១.៨៥០	-៤១,៤
៦	ព្រៅ	៩.០២៥	១០.០៨៦	៥,៨%	១.០៦១	១១,៨
៧	ការ៉ែត	៦.២១៨	៧.៥៦៩	៤,៤%	១.៣៥១	២១,៧
៨	ក្រាល	៤.២០២	៥.៦៣០	៣,៣%	១.៤២៨	៣៤,០
៩	ស្ងៀង	៦.៥៤១	៤.៩០៨	២,៨%	-១.៦៣៣	-២៥,០
១០	ថ្មូន	៨៦៥	១.១៦៤	០,៧%	២៩៩	៣៤,៦
១១	លុន	៣២៧	១.០៣៣	០,៦%	៧០៦	២១៥,៩
១២	មិល	១.៦៩៧	៩៨៤	០,៦%	-៧១៣	-៤២,០
១៣	ព័រ	១.៨២៧	៩៤៤	០,៥%	-៨៨៣	-៤៨,៣
១៤	សួយ	៨៥៧	៧៧៥	០,៤%	-៨២	-៩,៦
១៥	អង	១.៨៣១	៥៧៣	០,៣%	-១.២៥៨	-៦៨,៧
១៦	គ្លីង	៧០២	៤១៣	០,២%	-២៨៩	-៤១,២
១៧	កាជ្រូក	៤០៨	២៦៦	០,២%	-១៤២	-៣៤,៨
១៨	ស្នួច	៤៤៥	២០៩	០,១%	-២៣៦	-៥៣,០
១៩	រំដេ	២១	១៧៩	០,១%	១៥៨	៧៥២,៤
២០	ខោញ	៧៤៣	១០៩	០,១%	-៦៣៤	-៨៥,៣
២១	មន	១៩	២៧	០,០%	៨	៤២,១
២២	កាចក់	១០	១៦	០,០%	៦	៦០,០
	ចំនួនសរុប	១៧៩.១៩៣	១៧២.៩៨០	១០០,០%	-៦.២១៣	-៣,៥

២.១.៣. ជនជាតិដើមភាគតិចនិងទឹកនៃរស់នៅ

**ក. ជនជាតិដើមភាគតិចតាមរាជធានីខេត្ត**

ជនជាតិដើមភាគតិចនៅកម្ពុជាច្រើនរស់នៅក្នុងខេត្តនៃតំបន់ភាគឧត្តរ ឦសាន និងបូព៌ានៃប្រទេសកម្ពុជា។ ថ្វីបើបច្ចុប្បន្នគេឃើញមានជនជាតិដើមភាគតិចរស់នៅគ្រប់រាជធានីខេត្ត ក៏ភាគច្រើនលើសលប់នៃជនជាតិដើមភាគតិចបន្តរស់នៅក្នុងតំបន់ខាងលើដដែល។

បើគិតតាមរបាយការណ៍ជនជាតិដើមភាគតិចតាមរាជធានីខេត្ត កូឡោនទី៥នៃតារាងទី៣ខាងក្រោមបង្ហាញថា មានខេត្តចំនួន ៦ ដែលមានជនជាតិដើមភាគតិចរស់នៅច្រើនជាងគេ ដែលជាសរុបមានជនជាតិដើមភាគតិចចំនួន ៩៤% រស់នៅក្នុងខេត្តទាំង៦។ រាជធានីភ្នំពេញមានជនជាតិដើមភាគតិចប្រហែល ១% និងបណ្តាខេត្តទៀតចំនួន១៨ខេត្តមានជនជាតិដើមភាគតិចចំនួនប្រហែល ៥%។ ខេត្តទាំង៦ ដែលមានជនជាតិដើមភាគតិចរស់នៅច្រើនជាងគេ គឺ៖

- ខេត្តរតនគិរី ( ៥៤,៤៦% នៃជនជាតិដើមភាគតិចទាំងអស់ )
- ខេត្តមណ្ឌលគិរី ( ១៨,០០% នៃជនជាតិដើមភាគតិចទាំងអស់ )
- ខេត្តក្រចេះ ( ១០,៤៤%នៃជនជាតិដើមភាគតិចទាំងអស់ )
- ខេត្តព្រះវិហារ ( ៥,៣៧%នៃជនជាតិដើមភាគតិចទាំងអស់ )
- ខេត្តស្ទឹងត្រែង ( ៣,៤៧% នៃជនជាតិដើមភាគតិចទាំងអស់ ) និង
- ខេត្តកំពង់ធំ ( ២,៣៤% នៃជនជាតិដើមភាគតិចទាំងអស់ )។

តារាងទី៣ក៏បានបង្ហាញពីភាគរយប្រជាជនជនជាតិដើមភាគតិច ធៀបនឹងប្រជាជនក្នុងរាជធានីខេត្តនីមួយៗ ( កូឡោនទី៤ ) ដែលខេត្តដែលមានជនជាតិដើមភាគតិចរស់នៅច្រើនជាងគេ គឺ៖

- ខេត្តរតនគិរី ( ៤៣,៣២% នៃប្រជាជនខេត្តទាំងអស់ )
- ខេត្តមណ្ឌលគិរី ( ៣៧,៧៦% នៃប្រជាជនខេត្តទាំងអស់ )
- ខេត្តក្រចេះ ( ៤៣,៣២% នៃប្រជាជនខេត្តទាំងអស់ )
- ខេត្តព្រះវិហារ ( ៣,៦៤% នៃប្រជាជនខេត្តទាំងអស់ )
- ខេត្តស្ទឹងត្រែង ( ៣,៦៣% នៃប្រជាជនខេត្តទាំងអស់ ) និង
- ខេត្តកំពង់ធំ ( ០,៥៩% នៃប្រជាជនខេត្តទាំងអស់ )។

តារាងទី ៣. ជនជាតិដើមភាគតិចតាមរាជធានីខេត្ត

រាជធានី/ខេត្ត (១)	ចំនួនប្រជាជន កម្ពុជាសរុប (២)	ជនជាតិដើមភាគតិច		
		ចំនួន (៣)	ភាគរយក្នុងខេត្ត (៤)	ភាគរយតាមខេត្ត (៥)
១ បន្ទាយមានជ័យ	៨៦១.៨៨៣	១.១០៧	០,១៣%	០,៦៤%
២ បាត់ដំបង	៩៩៧.១៦៩	៦០៩	០,០៦%	០,៣៥%
៣ កំពង់ចាម	៨៩៩.៧៩១	៧៤៥	០,០៨%	០,៤៣%
៤ កំពង់ឆ្នាំង	៥២៧.០២៧	២២០	០,០៤%	០,១៣%
៥ កំពង់ស្ពឺ	៨៧៧.៥២៣	១.១៣២	០,១៣%	០,៦៥%
៦ កំពង់ធំ	៦៨១.៥៤៩	៤.០៤៣	០,៥៩%	២,៣៤%
៧ កំពត	៥៩៣.៨២៩	៣២៤	០,០៥%	០,១៩%
៨ កណ្តាល	១.២០១.៥៨១	៧៦១	០,០៦%	០,៤៤%
៩ កោះកុង	១២៥.៩០២	១៨០	០,១៤%	០,១០%
១០ ក្រចេះ	៣៧៤.៧៥៥	១៨.០៦៧	៤,៨២%	១០,៤៤%
១១ មណ្ឌលគិរី	៩២.២១៣	៣១.១២៨	៣៣,៧៦%	១៨,០០%
១២ ភ្នំពេញ	២.២៨១.៩៥១	១.៧២២	០,០៨%	១,០០%
១៣ ព្រះវិហារ	២៥៤.៨២៧	៩.២៨៦	៣,៦៤%	៥,៣៧%
១៤ ព្រៃវែង	១.០៥៧.៧២០	៣៥៦	០,០៣%	០,២១%
១៥ ពោធិ៍សាត់	៤១៩.៩៥២	៣៧៥	០,០៩%	០,២២%
១៦ រតនគិរី	២១៧.៤៥៣	៩៤.២០៤	៤៣,៣២%	៥៤,៤៦%
១៧ សៀមរាប	១.០១៤.២៣៤	៦៤៦	០,០៦%	០,៣៧%
១៨ ព្រះសីហនុ	៣១០.០៧២	១២២	០,០៤%	០,០៧%
១៩ ស្ទឹងត្រែង	១៦៥.៧១៣	៦.០១០	៣,៦៣%	៣,៤៧%
២០ ស្វាយរៀង	៥២៥.៤៩៧	២៨២	០,០៥%	០,១៦%
២១ តាកែវ	៩០០.៩១៤	៧៣៦	០,០៨%	០,៤៣%
២២ ឧត្តរមានជ័យ	២៧៦.០៣៨	៤៨៧	០,១៨%	០,២៨%
២៣ កែប	៤២.៦៦៥	១៩	០,០៤%	០,០១%
២៤ ប៉ៃលិន	៧៥.១១២	១៤	០,០២%	០,០១%
២៥ ត្បូងឃ្មុំ	៧៧៦.៨៤១	៤០៥	០,០៥%	០,២៣%
សរុប	១៥.៥៥២.២១១	១៧២.៩៨០	១,១១%	១០០,០០%

**ខ. រាជធានីខេត្តដែលមានជនជាតិដើមភាគ ចាប់ពី១០០០នាក់ឡើងទៅក្នុងអំបូរនីមួយៗ**

ក្នុងចំណោមខេត្តទាំង៦ដែលមានជនជាតិដើមភាគតិចរស់នៅច្រើនជាងគេ (តារាងទី៤) អំបូរជនជាតិដើមភាគតិចដែលមានប្រជាជនចាប់ពី១.០០០នាក់ឡើងទៅ<sup>១២</sup> មានចំនួន៩អំបូរ គឺ៖

- ជនជាតិទំពួន ចារ៉ាយ គ្រឹង ព្រៅ និងកាវ៉ែត នៅក្នុងខេត្តរតនគិរី
- ជនជាតិពូនង និងក្រាល ក្នុងខេត្តមណ្ឌលគិរី
- ជនជាតិពូនង ក្រាល ស្ងៀង និងកួយ នៅក្នុងខេត្តក្រចេះ
- ជនជាតិកួយ នៅក្នុងខេត្តព្រះវិហារ និងខេត្តកំពង់ធំ
- ជនជាតិកាវ៉ែត នៅក្នុងខេត្តស្ទឹងត្រែង

តារាងទី ៤. អំបូរធំៗដែលមានប្រជាជន១.០០០នាក់ឡើងក្នុងអំបូរនីមួយៗ នៅក្នុងខេត្តទាំង៦

ខេត្ត	ឈ្មោះអំបូរជនជាតិដើមភាគតិច					ចំនួនអំបូរ
រតនគិរី	ទំពួន	ចារ៉ាយ	គ្រឹង	ព្រៅ	កាវ៉ែត	៥
មណ្ឌលគិរី	ពូនង	ក្រាល				២
ក្រចេះ	ពូនង	ក្រាល	ស្ងៀង	កួយ		៤
ព្រះវិហារ	កួយ					១
ស្ទឹងត្រែង	កាវ៉ែត					១
កំពង់ធំ	កួយ					១
សរុបចំនួន ៩ អំបូរ						

**គ. រាជធានីខេត្តដែលមានជនជាតិដើមភាគ ១០០-៩៩៩នាក់ក្នុងអំបូរនីមួយៗ**

ក្រៅពីអំបូរធំៗនៅក្នុងខេត្តទាំង៦ខាងលើ ក៏មានរាជធានីខេត្តចំនួន២២ ដែលមានប្រជាជនជនជាតិដើមភាគតិចរស់នៅ ពី១០០នាក់ដល់៩៩៩នាក់ក្នុងអំបូរនីមួយៗ (តារាងទី៥ខាងក្រោម)។ ជារួមគេសង្កេតឃើញជនជាតិចារ៉ាយច្រើនរស់នៅរាយប៉ាយក្នុងបណ្តារាជធានីខេត្តជាច្រើន ច្រើនជាងអំបូរជនជាតិដើមភាគតិចដទៃទៀតទាំងអស់។ ជនជាតិដើមភាគតិចដទៃទៀត ច្រើនរស់នៅផ្ទុំក្នុងខេត្តតែមួយ ឬពីរ ឬបី

<sup>១២</sup> ដូចបានបញ្ជាក់រួចមកហើយ ចំនួនអំបូរ ចំនួនគ្រួសារ និងចំនួនប្រជាជន គឺខុសៗគ្នារវាងទិន្នន័យឃុំសង្កាត់និងទិន្នន័យជំរឿន (សូមមើលបន្ថែមក្នុងឧបសម្ព័ន្ធទី៦ដល់ទី១១)។ ទិន្នន័យឃុំសង្កាត់បង្ហាញជនជាតិដើមភាគតិចចំនួន១៩អំបូរ ៥ទិន្នន័យជំរឿនចំនួន២២អំបូរ។



ប៉ុណ្ណោះ ដូចជាជនជាតិស្នូលរស់នៅតែក្នុងខេត្តកំពង់ស្ពឺ ជនជាតិព្រៅនៅក្នុងខេត្តស្ទឹងត្រែង ជនជាតិអង់ និងការ៉ែតនៅរាជធានីភ្នំពេញ ជនជាតិបួននិងមិលនៅក្នុងខេត្តក្រចេះ ជនជាតិព័រនៅក្នុងខេត្តព្រះវិហារនិង ពោធិ៍សាត់ ជនជាតិលុននៅក្នុងខេត្តរតនគិរីនិងស្ទឹងត្រែង និងជនជាតិកួយនៅក្នុងខេត្តបន្ទាយមានជ័យ ឧត្តរមានជ័យ រតនគិរី និងស្ទឹងត្រែង ជាដើម។

តារាងទី ៥. ឈ្មោះអំបូរដែលមានប្រជាជន១០០-៩៩៩នាក់ក្នុងអំបូរនីមួយៗ នៅក្នុងរាជធានីខេត្ត

ខេត្ត	អំបូរជនជាតិដើមភាគតិច	ចំនួនអំបូរ	
១	បន្ទាយមានជ័យ	ចារ៉ាយ កួយ	២
២	បាត់ដំបង	ចារ៉ាយ	១
៣	កំពង់ចាម	ចារ៉ាយ	១
៤	កំពង់ឆ្នាំង	ចារ៉ាយ	១
៥	កំពង់ស្ពឺ	ចារ៉ាយ សួយ	២
៦	កំពង់ធំ	ចារ៉ាយ	១
៧	កំពត	ចារ៉ាយ	១
៨	កណ្តាល	ចារ៉ាយ	១
៩	កោះកុង	ក្រោល	១
១០	ក្រចេះ	បួន មិល	២
១១	មណ្ឌលគិរី	ស្ងៀង	១
១២	ភ្នំពេញ	ចារ៉ាយ ការ៉ែត ពួនង ស្ងៀង អង់	៥
១៣	ព្រះវិហារ	ព័រ	១
១៤	ព្រៃវែង	ចារ៉ាយ	១
១៥	ពោធិ៍សាត់	ព័រ	១
១៦	រតនគិរី	កួយ លុន ពួនង	៣
១៧	សៀមរាប	ចារ៉ាយ	១
១៨	ស្ទឹងត្រែង	កួយ គ្រឿង លុន ពួនង ព្រៅ	៥
១៩	ស្វាយរៀង	ចារ៉ាយ	១
២០	តាកែវ	ចារ៉ាយ	១
២១	ឧត្តរមានជ័យ	កួយ	១
២២	ត្បូងឃ្មុំ	ចារ៉ាយ	១

២.១.៤. រាជធានីខេត្តចំនួន៣ ដែលអំបូរជនជាតិដើមភាគតិចនីមួយៗរស់នៅច្រើនជាងគេ

ការរស់នៅផ្ទះក្នុងកន្លែងមួយឬរស់នៅរាយប៉ាយតាមទីកន្លែងជាច្រើនផ្សេងៗគ្នា អាចចង្អុលបង្ហាញ អំពីការបន្តប្រតិបត្តិប្រពៃណីទំនៀមទម្លាប់ពីមុន ឬអំពីកម្រិតនៃសមាហរណកម្មទៅក្នុងសង្គមតាមរយៈការ ធ្វើទេសន្តរប្រវេសន៍ដោយហេតុផលផ្សេងៗ ដូចជាការសិក្សា ការងារ ឬការរៀបអាពាហ៍ពិពាហ៍ជាមួយជន ជាតិដទៃជាដើម។ តារាងខាងក្រោមបង្ហាញពីកម្រិតនៃការរស់នៅផ្ទះក្នុងនៃអំបូរជនជាតិដើមភាគតិចនីមួយៗ ក្នុងរាជធានីខេត្តចំនួន៣ដែលមានចំនួនប្រជាជនតាមអំបូរនីមួយៗច្រើនជាងគេ ដើម្បីពិនិត្យមើលថា តើ អំបូរជនជាតិដើមភាគតិចនីមួយៗច្រើនរស់នៅក្នុងរាជធានីខេត្តណាខ្លះ។

ការពណ៌នាខាងក្រោម ផ្ដោតតែលើជនជាតិដើមភាគតិចចំនួន១៥អំបូរដែលមានប្រជាជនច្រើន ជាងគេ និងរាជធានី ខេត្តចំនួន៣ ដែលមានចំនួនជនជាតិដើមភាគតិចរស់នៅច្រើនប៉ុណ្ណោះ សម្រាប់អំបូរ នីមួយៗ។ រីឯអំបូរផ្សេងទៀតចំនួន៧ មានបង្ហាញក្នុងតារាងទី៦ខាងក្រោម គឺជាអំបូរដែលមានចំនួន ប្រជាជនតិច និងច្រើនរស់នៅរាយប៉ាយក្នុងរាជធានី ខេត្ត ជាច្រើន។ អំបូរទាំង១៥ គឺ៖

- ១. ជនជាតិពូនង ដែលមានចំនួន ២១,១% នៃជនជាតិដើមភាគតិចទាំងអស់ ច្រើនរស់នៅក្នុង ខេត្ត មណ្ឌលគិរី (៧៩%) ខេត្តក្រចេះ (១៥,៦%) និងខេត្តរតនគិរី (២,៥%)។ ជាសរុប ៩៧,២% នៃ ជនជាតិពូនង រស់នៅក្នុងខេត្តទាំងបីនេះ។
- ២. ជនជាតិទំពួន ដែលមានចំនួន ២១% នៃជនជាតិដើមភាគតិចទាំងអស់ ច្រើនរស់នៅក្នុង ខេត្តរតនគិរីមួយប៉ុណ្ណោះ (៩៩%) និងមានតិចតួចនៅក្នុងខេត្តមណ្ឌលគិរី (០,២%) និងខេត្ត កណ្តាល (០,១%)។
- ៣. ជនជាតិចារ៉ាយ ដែលមានប្រមាណ ១៥,៦% នៃជនជាតិដើមភាគតិចទាំងអស់ និងដែលរស់ នៅរាយប៉ាយក្នុងរាជធានីខេត្តជាច្រើន មានប្រជាជនច្រើនលើសលប់រស់នៅក្នុងខេត្តរតនគិរី (៨៥,២%) និងមានតិចតួចរស់នៅរាជធានីភ្នំពេញ (ចំនួន១,៩%) និងខេត្តបន្ទាយមានជ័យ (ចំនួន១,៩%)។
- ៤. ជនជាតិគ្រីង ដែលមានចំនួន ១២,៤% នៃជនជាតិដើមភាគតិចទាំងអស់ ច្រើនរស់នៅក្នុង ខេត្តតែមួយប៉ុណ្ណោះ គឺខេត្តរតនគិរី (៩៨,៧%) បន្ទាប់មកគឺខេត្តស្ទឹងត្រែងដែលមានចំនួន ០,៦% និងខេត្ត បាត់ដំបងដែលមានចំនួន០,២% ។

- ៥. ជនជាតិកួយ ដែលមានចំនួនជិត ១០% នៃជនជាតិដើមភាគតិចទាំងអស់ ច្រើនរស់នៅក្នុង ខេត្តបី គឺខេត្តព្រះវិហារចំនួន៥១,១% ខេត្តកំពង់ធំចំនួន២១,២% និងខេត្តក្រចេះចំនួន ១៧,៨%។ ជាសរុប ៩០,១% នៃជនជាតិកួយ រស់នៅក្នុងខេត្តទាំងបីនេះ។
- ៦. ជនជាតិព្រៅ ដែលមានចំនួនជិត ៦% នៃជនជាតិដើមភាគតិចទាំងអស់ ច្រើនរស់នៅក្នុងខេត្ត រតនគិរី (៩៤%) ខេត្តស្ទឹងត្រែង (៣,៥%) និងរាជធានីភ្នំពេញ (០,៤%)។
- ៧. ជនជាតិកាវ៉ែត ដែលមានចំនួន ៤,៤% នៃជនជាតិដើមភាគតិចទាំងអស់ ច្រើនរស់នៅក្នុងខេត្ត ចំនួនពីរ គឺខេត្តស្ទឹងត្រែង (៤៩,៨%) និងខេត្តរតនគិរី (៣៧,៤%)។ រីឯរាជធានីភ្នំពេញ ជា ខេត្តទី៣ដែលជនជាតិកាវ៉ែតរស់នៅ ក្នុងចំនួន៤,២%។
- ៨. ជនជាតិក្រាល ដែលមានចំនួន ៣,៣% នៃជនជាតិដើមភាគតិចទាំងអស់ ច្រើនរស់នៅក្នុង ខេត្តចំនួនពីរ គឺខេត្តស្ទឹងត្រែង (៤៩,៨%) និងខេត្តរតនគិរី (៣៧,៤%)។ ឯខេត្តទី៣ គឺខេត្ត កោះកុង ដែលមានជនជាតិក្រាលចំនួន ១,៩% រស់នៅ។
- ៩. ជនជាតិស្ងៀង ដែលមានចំនួន ២,៨% នៃជនជាតិដើមភាគតិចទាំងអស់ ច្រើនរស់នៅក្នុងខេត្ត ចំនួនពីរ គឺខេត្តក្រចេះ (៧៣,២%) និងខេត្តមណ្ឌលគិរី (១០,៥%)។ ឯខេត្តទី៣ គឺរាជធានី ភ្នំពេញ ដែលមានស្ងៀងចំនួន២,១%រស់នៅ។
- ១០. ជនជាតិដូន ដែលមានចំនួន ០,៧% នៃជនជាតិដើមភាគតិចទាំងអស់ ច្រើនរស់នៅតែក្នុង ខេត្តក្រចេះ (ប្រមាណ៨៤%) ខេត្តមណ្ឌលគិរី (៤,៦%) និងរាជធានីភ្នំពេញ (១,៨%) ដែលសរុបក្នុង ខេត្តទាំង៣ មានចំនួន ៩០,៥% នៃជនជាតិដូនទាំងអស់។
- ១១. ជនជាតិលុន ដែលមានចំនួន ០,៦% នៃជនជាតិដើមភាគតិចទាំងអស់ ច្រើនរស់នៅតែក្នុង ខេត្តរតនគិរី (៦១%) ខេត្តស្ទឹងត្រែង (៣០,៨%) និងខេត្តកំពង់ចាម (១%) ដែលសរុបក្នុង ខេត្តទាំង៣ មានចំនួន ៩២,៧% នៃជនជាតិលុនទាំងអស់។
- ១២. ជនជាតិមិល ដែលមានចំនួន ០,៦% នៃជនជាតិដើមភាគតិចទាំងអស់ ច្រើនរស់នៅក្នុងខេត្ត ក្រចេះ (៧៥,៤%) និងមានខ្លះៗនៅខេត្តត្បូងឃ្មុំ (៥,៤%) និងរាជធានីភ្នំពេញ (៤,៧%) ដែលសរុបក្នុងខេត្តទាំង៣ មានចំនួន ៨៥,៥% នៃជនជាតិមិលទាំងអស់។
- ១៣. ជនជាតិព័រ ដែលមានចំនួន ០,៥% នៃជនជាតិដើមភាគតិចទាំងអស់ ច្រើនរស់នៅក្នុងខេត្ត ព្រះវិហារ (៥៧,២%) ខេត្តពោធិ៍សាត់ (២១,៩%) និងខេត្តបាត់ដំបង (៧,៨%) ដែលសរុប ក្នុងខេត្តទាំង៣ មានចំនួន ៨៧% នៃជនជាតិព័រទាំងអស់។

១៤. ជនជាតិស្នាយ ដែលមានចំនួន ០,៤% នៃជនជាតិដើមភាគតិចទាំងអស់ ច្រើនរស់នៅតែក្នុង ខេត្តកំពង់ស្ពឺ (ប្រមាណ៩០%) រាជធានីភ្នំពេញ (ជិត៣%) និងខេត្តបាត់ដំបង (ជិត២%) ដែលសរុបក្នុងខេត្តទាំង៣ មានចំនួនជិត ៩៥% នៃជនជាតិស្នាយទាំងអស់។

១៥. ជនជាតិអង់ ដែលមានចំនួន ០,៣% នៃជនជាតិដើមភាគតិចទាំងអស់ ច្រើនរស់នៅក្នុងរាជ ធានី ខេត្តជាច្រើន ដែលក្នុងរាជធានីខេត្តចំនួនបីដែលមានជនជាតិនេះច្រើនជាងគេ មានចំនួន សរុបត្រឹម តែ៤០,៥%ប៉ុណ្ណោះនៃជនជាតិអង់ទាំងអស់ គឺនៅរាជធានីភ្នំពេញចំនួន១៨,២% ខេត្តតាកែវចំនួន១២,៤% និងខេត្តកំពង់ចាមចំនួនជិត ១០%។

តារាងទី ៦. រាជធានីខេត្តចំនួនបី ដែលជនជាតិដើមភាគតិចរស់នៅច្រើនតាមអំបូរនីមួយៗរស់នៅច្រើនជាងគេ

	ខេត្តបីដែលជនជាតិដើមភាគតិចរស់នៅច្រើនតាមអំបូរនីមួយៗ			សរុបខេត្តទាំង៣		ភាគរយក្នុងខេត្តនីមួយៗ		
	ខេត្តទី១	ខេត្តទី២	ខេត្តទី៣	ចំនួន	ភាគរយ	ខេត្តទី១	ខេត្តទី២	ខេត្តទី៣
ពួនង	មណ្ឌលគិរី (២៨.៩២០)	ក្រចេះ (៥.៧២២)	រតនគិរី (៩២៤)	៣៥.៥៦៦	៩៧,២	៧៩,០	១៥,៦	២,៥
ទំពួន	រតនគិរី (៣៦.០០២)	មណ្ឌលគិរី (៧៣)	កណ្តាល (៤០)	៣៦.១១៥	៩៩,៣	៩៩,០	០,២	០,១
ចារ៉ាយ	រតនគិរី (២២.៩៣០)	ភ្នំពេញ (៥២១)	បន្ទាយមានជ័យ (៥១៩)	២៣.៩៧០	៨៩,០	៨៥,២	១,៩	១,៩
ត្រឹង	រតនគិរី (២១.១៧០)	ស្ទឹងត្រែង (១២៧)	បាត់ដំបង (៤០)	២១.៣៣៧	៩៩,៥	៩៨,៧	០,៦	០,២
កួយ	ព្រះវិហារ (៨.៥៦១)	កំពង់ធំ (៣.៥៥២)	ក្រចេះ (២.៩៨៩)	១៥.១០២	៩០,១	៥១,១	២១,២	១៧,៨
ព្រៅ	រតនគិរី (៩.៤៨៤)	ស្ទឹងត្រែង (៣៥១)	ភ្នំពេញ (៣៧)	៩.៨៧២	៩៧,៩	៩៤,០	៣,៥	០,៤
ការ៉ែត	ស្ទឹងត្រែង (៣.៧៦៦)	រតនគិរី (២.៨៣២)	ភ្នំពេញ (៣១៨)	៦.៩១៦	៩១,៤	៤៩,៨	៣៧,៤	៤,២
ក្រោល	ក្រចេះ (៣.៨០១)	មណ្ឌលគិរី (១.៤៥៧)	កោះកុង (១០៨)	៥.៣៦៦	៩៥,៣	៦៧,៥	២៥,៩	១,៩
ស្ងៀង	ក្រចេះ (៣.៥៩២)	មណ្ឌលគិរី (៥១៦)	ភ្នំពេញ (១០២)	៤.២១០	៨៥,៨	៧៣,២	១០,៥	២,១
ដូន	ក្រចេះ (៩៧៩)	មណ្ឌលគិរី (៥៤)	ភ្នំពេញ (២១)	១.០៥៤	៩០,៥	៨៤,១	៤,៦	១,៨
លុន	រតនគិរី (៦៣០)	ស្ទឹងត្រែង (៣១៨)	កំពង់ចាម (១០)	៩៥៨	៩២,៧	៦១,០	៣០,៨	១,០
មិល	ក្រចេះ (៧៤២)	ត្បូងឃ្មុំ (៥៣)	ភ្នំពេញ (៤៦)	៨៤១	៨៥,៥	៧៥,៤	៥,៤	៤,៧
ព័រ	ព្រះវិហារ (៥៤០)	ពោធិ៍សាត់ (២០៧)	បាត់ដំបង (៧៤)	៨២១	៨៧,០	៥៧,២	២១,៩	៧,៨
សួយ	កំពង់ស្ពឺ (៦៩៧)	ភ្នំពេញ (២២)	បាត់ដំបង (១៣)	៧៣២	៩៤,៥	៨៩,៩	២,៨	១,៧
អង	ភ្នំពេញ (១០៤)	តាកែវ (៧១)	កំពង់ចាម (៥៧)	២៣២	៤០,៥	១៨,២	១២,៤	៩,៩

	ខេត្តបីដែលជនជាតិដើមភាគតិចរស់នៅច្រើនតាមអំបូរនីមួយៗ			សរុបខេត្តទាំង៣		ភាគរយក្នុងខេត្តនីមួយៗ		
	ខេត្តទី១	ខេត្តទី២	ខេត្តទី៣	ចំនួន	ភាគរយ	ខេត្តទី១	ខេត្តទី២	ខេត្តទី៣
ភ្លើង	ភ្នំពេញ (៩៤)	តាកែវ (៥០)	រតនគិរី (៣៦)	១៨០	៤៣,៦	២២,៨	១២,១	៨,៧
កាដ្រូក	ភ្នំពេញ (៦០)	កំពង់ស្ពឺ (២៧)	កំពង់ស្ពឺ (២៧)	១១៤	៤២,៩	២២,៦	១០,២	១០,២
ស្អួច	សៀមរាប (៣៣)	ភ្នំពេញ (២៧)	បាត់ដំបង (១៦)	៧៦	៣៦,៤	១៥,៨	១២,៩	៧,៧
រំដេ	ភ្នំពេញ (៣០)	កណ្តាល (២៦)	តាកែវ (១៦)	៧២	៤០,២	១៦,៨	១៤,៥	៨,៩
ខោញ	ភ្នំពេញ (២១)	ក្រចេះ (២០)	កណ្តាល (១៧)	៥៨	៥៣,២	១៩,៣	១៨,៣	១៥,៦
មន	តាកែវ (៥)	ពោធិ៍សាត់ (៤)	កណ្តាល (៣)	១២	៤៤,៤	១៨,៥	១៤,៨	១១,១
កាចក់	ភ្នំពេញ (៦)	កណ្តាល (៣)	បន្ទាយមានជ័យ (២)	១១	៦៨,៨	៣៧,៥	១៨,៨	១២,៥
សរុប	១៤២.១៦៧	១៦.០៣៣	៥.៤១៥	១៦៣.៦១៥	៩៤,៦	៨២,២	៩,៣	៣,១

**២.១.៥. ចំនួនភូមិដែលមានជនជាតិដើមភាគតិចរស់នៅ**

ក្នុងគោលបំណងឆ្លើយតបទៅនឹងតម្រូវការទិន្នន័យ សម្រាប់ការអភិវឌ្ឍនិងអភិរក្សជនជាតិដើមភាគតិចនៅតាមសហគមន៍ ព័ត៌មានអំពីភូមិដែលមានជនជាតិដើមភាគតិចយ៉ាងតិច៥០នាក់រស់នៅ ត្រូវបានបង្ហាញក្នុងតារាងខាងក្រោម (តារាងទី ៧) ដោយយោងតាមទិន្នន័យជំរឿនប្រជាជនឆ្នាំ២០១៩។ ភូមិដែលមានជនជាតិដើមយ៉ាងតិច៥០នាក់រស់នៅ មានចំនួនសរុប ៣៥៤ភូមិ ដែលស្ថិតក្នុងឃុំសង្កាត់ចំនួន១១៧ ក្នុងស្រុកខ័ណ្ឌចំនួន៤៣ នៃរាជធានីខេត្តចំនួន១៤។ បញ្ជីឈ្មោះ ភូមិ ឃុំសង្កាត់ ស្រុកខ័ណ្ឌនៃរាជធានីខេត្តដែលមានជនជាតិដើមភាគតិចយ៉ាងតិច១០នាក់រស់នៅ មានបង្ហាញនៅក្នុងឧបសម្ព័ន្ធទី៧ និងបញ្ជីឈ្មោះភូមិ ឃុំសង្កាត់ ស្រុកខ័ណ្ឌ នៃរាជធានីខេត្តដែលមានជនជាតិដើមភាគតិចយ៉ាងតិច១០គ្រួសាររស់នៅ មានបង្ហាញនៅក្នុងឧបសម្ព័ន្ធទី៨។

**តារាងទី ៧. ចំនួនភូមិនៃរាជធានីខេត្ត ដែលមានជនជាតិដើមភាគតិចចាប់ពី៥០នាក់ឡើងទៅ**

រាជធានីខេត្ត រៀបតាមលំដាប់នៃចំនួនភូមិ		ចំនួន		
		ស្រុកខ័ណ្ឌ	ឃុំសង្កាត់	ភូមិ
១	រតនគិរី	៩	៤៥	១៨៥
២	មណ្ឌលគិរី	៥	២០	៧២
៣	ក្រចេះ	៤	១៦	៣៨
៤	ព្រះវិហារ	៥	១១	១៩
៥	ស្ទឹងត្រែង	៥	៩	១៥
៦	កំពង់ធំ	៤	៥	១១
៧	កំពង់ស្ពឺ	១	១	៣
៨	បន្ទាយមានជ័យ	២	២	២
៩	ឧត្តរមានជ័យ	១	១	២
១០	ភ្នំពេញ	២	២	២
១១	ពោធិ៍សាត់	២	២	២
១២	បាត់ដំបង	១	១	១
១៣	កោះកុង	១	១	១
១៤	សៀមរាប	១	១	១
<b>សរុប៖ ១៤ រាជធានីខេត្ត</b>		<b>៤៣ ស្រុកខ័ណ្ឌ</b>	<b>១១៧ ឃុំសង្កាត់</b>	<b>៣៥៤ ភូមិ</b>

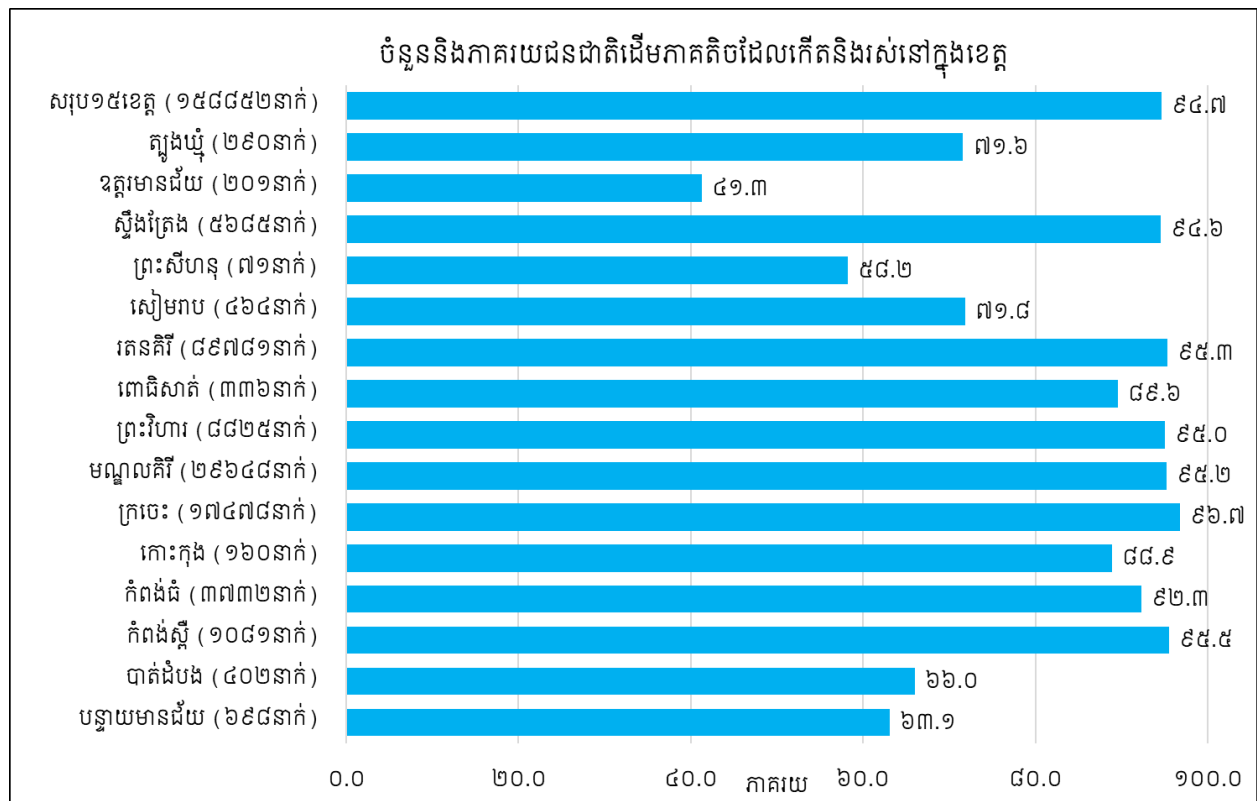


**២.១.៦. ជនជាតិដើមភាគតិចក្នុងខេត្តទាំង១៥នៃគោលនយោបាយជាតិ**

គោលនយោបាយជាតិស្តីពីការអភិវឌ្ឍជនជាតិដើមភាគតិចឆ្នាំ២០០៩ បានគូសបញ្ជាក់ថា ជនជាតិដើមភាគតិចមានប្រភពដើមកំណើតនៅក្នុងខេត្តចំនួន១៥ក្នុងប្រទេសកម្ពុជា គឺខេត្តបន្ទាយមានជ័យ បាត់ដំបង កំពង់ស្ពឺ កំពង់ធំ កោះកុង ក្រចេះ មណ្ឌលគិរី ព្រះវិហារ ពោធិសាត់ រតនគិរី សៀមរាប ព្រះសីហនុ ស្ទឹងត្រែង ឧត្តរមានជ័យ និងត្បូងឃ្មុំ។ ជារួម ជនជាតិដើមភាគតិចចំនួន១៦៧.៨០១នាក់ ស្មើនឹង ៩៧,០%នៃជនជាតិដើមភាគតិចទាំងអស់ កំពុងរស់នៅក្នុងខេត្តទាំង១៥ខាងលើ នាពេលប្រមូលទិន្នន័យជំរឿនឆ្នាំ២០១៩ និងចំនួន១៥៨.៨៥២នាក់ ស្មើនឹង ៩៤,៧% នៃជនជាតិដើមភាគតិចដែលកំពុងរស់នៅក្នុងខេត្តទាំង១៥ បានឆ្លើយថា ខ្លួនកើតនៅក្នុងខេត្តទាំង១៥នេះ នាពេលប្រមូលទិន្នន័យជំរឿន។

ក្រាកិកទី១ខាងក្រោម បង្ហាញពីចំនួននិងភាគរយជនជាតិដើមភាគតិចដែលមានប្រភពកំណើតនៅក្នុងខេត្តដែលខ្លួនកំពុងរស់នៅ គិតតាមខេត្តនីមួយៗ

**ក្រាកិកទី ១. ចំនួននិងភាគរយជនជាតិដើមភាគតិចដែលមានប្រភពកំណើតក្នុងខេត្តកំពុងរស់នៅ**



ខេត្តដែលមានភាគរយជនជាតិដើមភាគតិចដែលមានប្រភពកំណើតនៅក្នុងខេត្តដែលខ្លួនកំពុងរស់នៅច្រើនជាង៩០% គឺខេត្តក្រចេះ (៩៦,៧%), កំពង់ស្ពឺ (៩៥,៥%), រតនគិរី (៩៥,៣%), មណ្ឌលគិរី (៩៥,២%), ព្រះវិហារ (៩៥,០%), ស្ទឹងត្រែង (៩៤,៦%), និងកំពង់ធំ (៩២,៣%)។ រីឯខេត្តដែលមានភាគរយជនជាតិដើមភាគតិចដែលមានប្រភពកំណើតនៅក្នុងខេត្តដែលខ្លួនកំពុងរស់នៅតិចជាងគេ គឺខេត្តឧត្តរមានជ័យ (៤១,៣%), ព្រះសីហនុ (៥៨,២%), បន្ទាយមានជ័យ (៦៣,១%) និងបាត់ដំបង (៦៦.០%)។

តារាងទី៨ បង្ហាញពីអំបូរនិងចំនួនប្រជាជនជនជាតិដើមភាគតិច (ចាប់ពី៥០នាក់ឡើង) ដែលកើតនិងកំពុងរស់នៅក្នុងខេត្តទាំង១៥។ អំបូរដ៏ងាយជាងគេដែលមានប្រភពក្នុងខេត្តនីមួយៗ មាន៖

១. កួយនិងចារ៉ាយ នៅបន្ទាយមានជ័យ
២. ចារ៉ាយនិងព័រ នៅបាត់ដំបង
៣. សួយ នៅកំពង់ស្ពឺ
៤. កួយ នៅកំពង់ធំ
៥. ក្រោល នៅកោះកុង
៦. ពូនង ក្រោល ស្លៀង កួយ ប្លូន និងមិល នៅក្រចេះ
៧. ពូនង ក្រោល ស្លៀង ទំពូន និងប្លូន នៅមណ្ឌលគិរី
៨. កួយនិងព័រ នៅព្រះវិហារ
៩. ព័រ នៅពោធិសាត់
១០. ទំពូន ចារ៉ាយ គ្រឿង ព្រៅ កាវ៉ែត ពូនង លុន និងកួយ នៅរតនគិរី
១១. ចារ៉ាយ នៅសៀមរាប
១២. ស្អួច នៅព្រះសីហនុ<sup>១៣</sup>
១៣. កាវ៉ែត កួយ ពូនង និងលុន នៅស្ទឹងត្រែង
១៤. កួយ នៅឧត្តរមានជ័យ
១៥. ស្លៀង នៅត្បូងឃ្មុំ<sup>១២</sup>។

<sup>១៣</sup> យោងតាមទិន្នន័យឃុំសង្កាត់។ សូមមើលសម្គាល់ខាងក្រោម។

**សម្គាល់៖** អំបូរជនជាតិដើមភាគតិចដែលកំពុងរស់នៅក្នុងខេត្តព្រះសីហនុនិងខេត្តត្បូងឃ្មុំ ខុសគ្នារវាង ទិន្នន័យជំរឿននិងទិន្នន័យឃុំសង្កាត់ ដូចខាងក្រោម៖

- នៅខេត្តព្រះសីហនុ ទិន្នន័យជំរឿនបង្ហាញថាមានជនជាតិចាវ៉ាយ ឯទិន្នន័យឃុំសង្កាត់បង្ហាញថា មានតែជនជាតិស្លូចប៉ុណ្ណោះ។ យោងតាមទិន្នន័យអំពីការចុះបញ្ជីស្វ័យអត្តសញ្ញាណរបស់ក្រសួង អភិវឌ្ឍន៍ជនបទ ពិតជាជនជាតិស្លូច មិនមែនជនជាតិចាវ៉ាយទេ ដែលកំពុងរស់នៅក្នុងខេត្តព្រះសីហនុ។
- នៅខេត្តត្បូងឃ្មុំ ទិន្នន័យជំរឿនបង្ហាញថាមានជនជាតិចាវ៉ាយនិងកាវ៉ែត ឯទិន្នន័យឃុំសង្កាត់បង្ហាញ ថា មានតែជនជាតិស្លៀងប៉ុណ្ណោះ។ ទិន្នន័យអំពីការចុះបញ្ជីស្វ័យអត្តសញ្ញាណរបស់ក្រសួងអភិវឌ្ឍន៍ ជនបទ ក៏បង្ហាញថាមានជនជាតិស្លៀងកំពុងរស់នៅលើទឹកដីនៃខេត្តត្បូងឃ្មុំ។

តារាងទី ៨. ចំនួនជនជាតិដើមភាគតិចដែលកើតនៅក្នុងខេត្តទាំង១៥ តាមខេត្តនិងតាមអំបូរ

	ចំនួនជន ជាតិដើមសរុប	ចំនួននិងអំបូរជនជាតិដើមកើតក្នុងខេត្ត				
		ចំនួនសរុប	អំបូរដែលមានប្រជាជនកើតក្នុងខេត្ត៥០នាក់ឡើង តាមចំនួនច្រើនទៅតិច			
១ បន្ទាយមានជ័យ	១១០៧	៦៩៨	កួយ (២៧៥នាក់)	ចាវ៉ាយ (១៩៦នាក់)		
២ បាត់ដំបង	៦០៩	៤០២	ចាវ៉ាយ (២១១នាក់)	ពីរ (៦៤នាក់)		
៥ កំពង់ស្ពឺ	១១៣២	១០៨១	សួយ (៦៩៧នាក់)	ចាវ៉ាយ (១៨៦នាក់)		
៦ កំពង់ធំ	៤០៤៣	៣៧៣២	កួយ (៣៣០៧នាក់)	ចាវ៉ាយ (១៩១នាក់)	កាវ៉ែត (៥៨នាក់)	
៩ កោះកុង	១៨០	១៦០	ក្រោល (១០៨នាក់)			
១០ ក្រចេះ	១៨០៦៧	១៧៤៧៨	ពួន (៥៤៧៦នាក់)	ក្រោល (៣៧៦៨នាក់)	ស្លៀង (៣៤៩៤នាក់)	កួយ (២៨៨០នាក់)
			ថ្មូន (៩៦៣នាក់)	មិល (៧១៤នាក់)		
១១ មណ្ឌលគិរី	៣១១២៨	២៩៦៤៨	ពួន (២៧៦១៧នាក់)	ក្រោល (១៣៥៤នាក់)	ស្លៀង (៤៨៧នាក់)	ទំពួន (៧៣នាក់)
			ថ្មូន (៥៤នាក់)			
១៣ ព្រះវិហារ	៩២៨៦	៨៨២៥	កួយ (៨១៥៦នាក់)	ពីរ (៥២០នាក់)		
១៥ ពោធិសាត់	៣៧៥	៣៣៦	ពីរ (២០១នាក់)			
១៦ រតនគិរី	៩៤២០៤	៨៩៧៨១	ទំពួន (៣៤៥៨៤នាក់)	ចាវ៉ាយ (២២៣៩២នាក់)	គ្រឿង (១៩៣៩៥នាក់)	ព្រៅ (៨៩៣៥នាក់)
			កាវ៉ែត (២៧៩៣នាក់)	ពួន (៨៩៥នាក់)	លុន (៦០១នាក់)	កួយ (១០៧នាក់)
១៧ សៀមរាប	៦៤៦	៤៦៤	ចាវ៉ាយ (២៥៧នាក់)			
១៨ ព្រះសីហនុ <sup>១</sup>	១២២	៧១	ចាវ៉ាយ (៤៧នាក់)			
១៩ ស្ទឹងត្រែង	៦០១០	៥៦៨៥	កាវ៉ែត (៣៧១២នាក់)	កួយ (៦២៨នាក់)	ពួន (៥៩២នាក់)	លុន (៣១៥នាក់)
			ចាវ៉ាយ ៥៤នាក់)			
២២ ឧត្តរមានជ័យ	៤៨៧	២០១	កួយ (១១០នាក់)			
២៥ ត្បូងឃ្មុំ <sup>២</sup>	៤០៥	២៩០	ចាវ៉ាយ (៨៥នាក់)	កាវ៉ែត (៥៣នាក់)		

១ ទិន្នន័យឃុំសង្កាត់ឆ្នាំ២០១៩បង្ហាញថាមានតែជនជាតិស្លូចចំនួន៣២គ្រួសារ (ត្រូវនឹង១៤៦នាក់) កំពុងរស់នៅក្នុងខេត្តព្រះសីហនុ។

២ ទិន្នន័យឃុំសង្កាត់ឆ្នាំ២០១៩បង្ហាញថាមានតែជនជាតិស្លៀងចំនួន៨គ្រួសារ (ត្រូវនឹង២៩នាក់) កំពុងរស់នៅក្នុងខេត្តត្បូងឃ្មុំ។

## ២.២. វេនសម្ព័ន្ធរោយរេនៃប្រជាជនជាតិដើមភាគតិច

### ២.២.១. ភាគរយស្ត្រីនិងផលធៀបភេទ

ជាទូទៅ ប្រជាជននីមួយៗតែងមានចំនួនមនុស្សស្រីច្រើនជាងចំនួនមនុស្សប្រុស ទោះតិចក្តី ច្រើនក្តី។ ប្រជាជនកម្ពុជានិងប្រជាជនជនជាតិដើមភាគតិច ក៏ដូច្នោះដែរ។ នៅឆ្នាំ២០១៩ ជនជាតិដើមភាគតិចមានស្ត្រីចំនួន ៥០,៩% (៥១,៩% ក្នុងចំណោមប្រជាជននៅទីប្រជុំជន និង៥០,៨% ក្នុងចំណោមប្រជាជននៅជនបទ) (តារាងទី៩)។ បើធៀបនឹងឆ្នាំ២០០៨ ភាគរយស្ត្រីនៃប្រជាជនជនជាតិដើមភាគតិច គ្មានការប្រែប្រួលគួរឱ្យកត់សម្គាល់ទេ នៅក្នុងចំណោមប្រជាជនសរុបនិងប្រជាជននៅជនបទ។ ក៏ប៉ុន្តែ ភាគរយស្ត្រីនៅទីប្រជុំជន កើនឡើងពី៤៨,៨%នៅឆ្នាំ២០០៨ ដល់៥០,៩%នៅឆ្នាំ២០១៩ ដែលអាចបណ្តាលមកពីទេសន្តរប្រវេសន៍របស់ស្ត្រីទៅកាន់ទីប្រជុំជនក្នុងហេតុផលណាមួយ នាចន្លោះពេលនោះ។

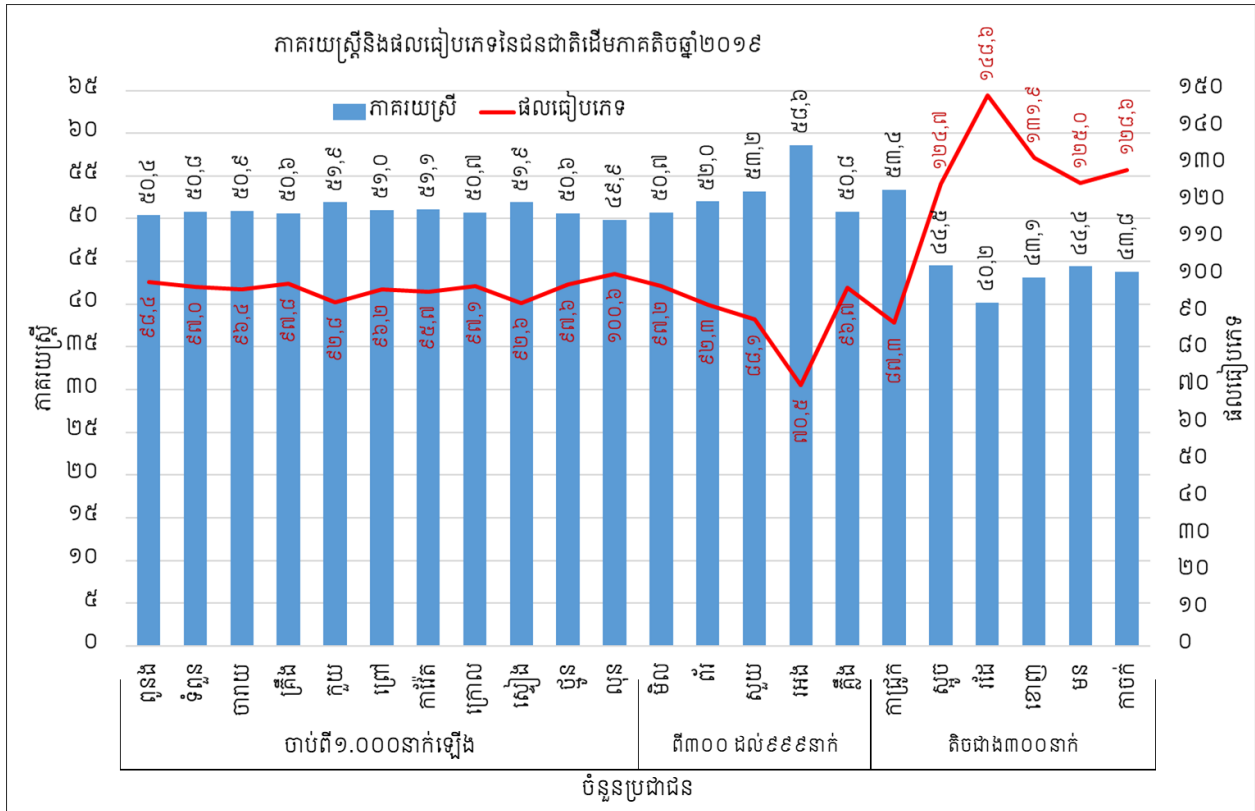
ផលធៀបភេទ គឺជាចំនួនបុរសក្នុងចំណោមស្ត្រី១០០នាក់ ដែលផលធៀបភេទធំជាង១០០ បញ្ជាក់ពីចំនួនបុរសច្រើនជាងចំនួនស្ត្រី (ឬភាគរយស្ត្រីតូចជាង៥០%) និងផលធៀបភេទតូចជាង១០០ បញ្ជាក់ពីចំនួនបុរសតិចជាងចំនួនស្ត្រី (ឬភាគរយស្ត្រីធំជាង៥០%)។ តាមទិន្នន័យឆ្នាំ២០១៩ ផលធៀបភេទរបស់ប្រជាជនជនជាតិដើមភាគតិច បង្ហាញថា ជាសរុបនិងនៅជនបទ មានបុរសប្រហែល៩៧នាក់ក្នុងចំណោមស្ត្រី១០០នាក់ (ផលធៀបភេទស្មើនឹង៩៦,៦ជាសរុប និង៩៦,៩នៅជនបទ) និងនៅទីប្រជុំជនមានបុរសប្រហែល៩៣នាក់ក្នុងចំណោមស្ត្រី១០០នាក់(ផលធៀបភេទស្មើនឹង៩២,៦)។ លទ្ធផលនេះបង្ហាញថា នៅឆ្នាំ២០១៩ ស្ត្រីមានចំនួនច្រើនជាងបុរសនៅទីប្រជុំជន ដែលខុសឆ្ងាយពីឆ្នាំ២០០៨ ដែលបុរសមានច្រើនជាងស្ត្រីនៅទីប្រជុំជន (ផលធៀបភេទនៅទីប្រជុំជនឆ្នាំ២០០៨ ស្មើនឹង១០៥)។

ក្រាហ្វិកទី២ខាងក្រោមបង្ហាញថា ភាគរយស្ត្រី ក៏ដូចជាផលធៀបភេទ ខុសគ្នាបន្តិចបន្តួចចំពោះអំបូរជនជាតិដើមភាគតិចដែលមានប្រជាជនច្រើន ដែលភាគរយស្ត្រីស្ថិតក្នុងរង្វង់ពី ៥០% ដល់ ៥២%។ ភាពខុសគ្នាគួរឱ្យកត់សម្គាល់នៃភាគរយស្ត្រី ក៏ដូចជាផលធៀបភេទ កើតមានចំពោះតែអំបូរជនជាតិដើមភាគតិចដែលមានប្រជាជនតិចប៉ុណ្ណោះ ដែលជាទូទៅអំបូរតូចៗទាំងនេះមានស្ត្រីតិចជាងបុរស (ស្ត្រីមានចំនួនក្នុងរង្វង់៤០%ទៅ៤៥%)។

តារាងទី ៩. ចំនួនប្រជាជនតាមភេទនិងទីកន្លែងរស់នៅ ឆ្នាំ២០០៨ និងឆ្នាំ២០១៩

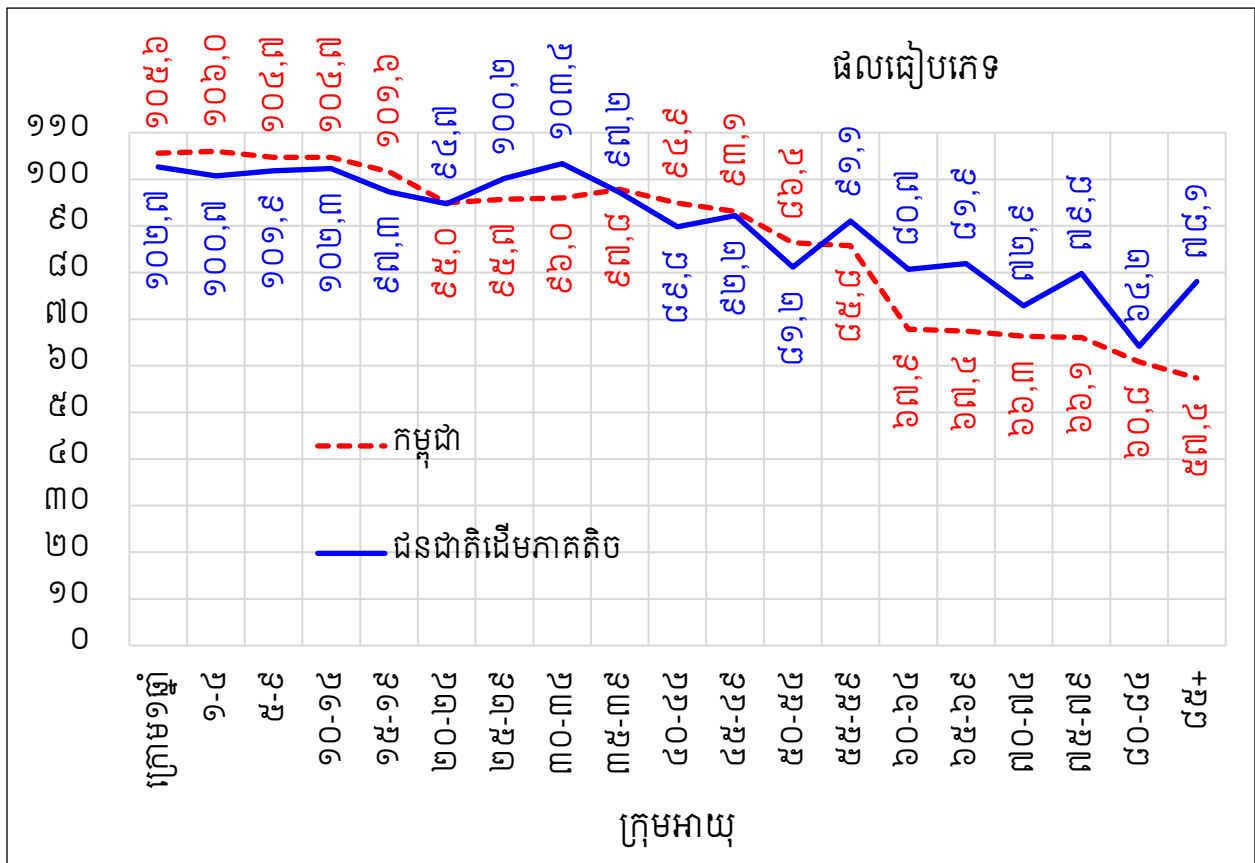
កម្ពុជា	២០០៨			២០១៩		
	ទីប្រជុំជន	ជនបទ	សរុប	ទីប្រជុំជន	ជនបទ	សរុប
ប្រុស ( ពាន់នាក់ )	១.២៥៦	៥.២៦០	៦.៥១៦	២.៩៩៣	៤.៥៧៨	៧.៥៧២
ស្រី ( ពាន់នាក់ )	១.៣៥៨	៥.៥២១	៦.៨៨០	៣.១៤២	៤.៨៣៩	៧.៩៨០
ភាគរយស្រី	៥២,០	៥១,២	៥១,៤	៥១,២	៥១,៤	៥១,៣
ផលធៀបភេទ	៩២,៤	៩៥,៣	៩៤,៧	៩៥,៣	៩៤,៦	៩៤,៩
ជនជាតិដើមភាគតិច	ទីប្រជុំជន	ជនបទ	សរុប	ទីប្រជុំជន	ជនបទ	សរុប
ប្រុស	២.៤៦២	៨៥.៤៣៧	៨៧.៨៩៩	៦.១២៥	៧៨.៨៦៨	៨៤.៩៩៣
ស្រី	២.៣៤៤	៨៨.៩៥០	៩១.២៩៤	៦.៦១៤	៨១.៣៧៣	៨៧.៩៨៧
ភាគរយស្រី	៤៨,៨	៥១,០	៥០,៩	៥១,៩	៥០,៨	៥០,៩
ផលធៀបភេទ	១០៥,០	៩៦,១	៩៦,៣	៩២,៦	៩៦,៩	៩៦,៦

ក្រាហ្វិកទី ២. ភាគរយស្រីនិងផលធៀបភេទតាមអំបូរជនជាតិដើមភាគតិច ឆ្នាំ២០១៩



ក្រាហ្វិកទី២ខាងលើបង្ហាញថា ជនជាតិអង់មានស្រ្តីច្រើនជាងបុរស ច្រើនជាងអំបូរដទៃ (ភាគរយស្រ្តីស្មើនឹង៥៨,៦% និងផលធៀបភេទស្មើនឹង៧០,៥%) បន្ទាប់មក គឺជនជាតិសួយ និងកាជ្រូក ដែលមានភាគរយស្រ្តីប្រហែល៥៣% និងផលធៀបភេទប្រហែល៨៨%។ រីឯអំបូរតូចៗដទៃទៀត (មាន ស្នួច រំដៃ ខោញ មន និងកាចក់) មានស្រ្តីតិចជាងបុរស ក្នុងរង្វង់ ៤០% ទៅ ៤៥%ប៉ុណ្ណោះ ដែលផលធៀបភេទមានចំនួនរហូតដល់ ១២៥% ទៅ ១៥០%។

ក្រាហ្វិកទី ៣. ផលធៀបភេទតាមក្រុមអាយុ៥៧ឆ្នាំ



ជានិទ្ទាការទូទៅ ផលធៀបភេទច្រើនមានតម្លៃ ធំជាង១០០ ក្នុងចំណោមទារកទើបកើត កុមារ និងយុវវ័យ និងថយចុះជាបន្តបន្ទាប់កាលណាអាយុកាន់តែច្រើន។ និទ្ទាការនេះមានចំពោះប្រជាជនកម្ពុជា ក៏ដូចជាចំពោះប្រជាជនជនជាតិដើមភាគតិចដែរ។ ក៏ប៉ុន្តែ ផលធៀបភេទរបស់ប្រជាជននៃជនជាតិដើមភាគតិច ប្រែប្រួលចុះឡើងពីក្រុមអាយុមួយទៅក្រុមអាយុមួយទៀត ជាងការមាននិទ្ទាការថយចុះដោយល្មើសតាមអាយុ និងមានតម្លៃខុសពីផលធៀបភេទរបស់ប្រជាជនកម្ពុជានៅក្នុងក្រុមអាយុជាច្រើន (ក្រាហ្វិកទី៣ខាងលើ)។ ធៀបនឹងប្រជាជនកម្ពុជាជារួម ជនជាតិដើមភាគតិចមានផលធៀបភេទទាបជាង ចំពោះ

ក្រុមអាយុក្រោម២០ឆ្នាំ ធំជាងចំពោះក្រុមអាយុ៥៥ឆ្នាំឡើង និងប្រែប្រួលចុះឡើងខ្លាំងចំពោះក្រុមអាយុ ២០ឆ្នាំ ដល់អាយុ៥៤ឆ្នាំ។

**២.២.២. របាយអាយុប្រជាជន**

នៅឆ្នាំ២០១៩ ជនជាតិដើមភាគតិចអាយុក្រោម១៥ឆ្នាំមានចំនួន៣៤,៨% អាយុ១៥-៥៩ឆ្នាំមាន ចំនួន៥៩,២% (អាយុ១៥-៦៤ឆ្នាំមានចំនួន៦១,៣%) និងអាយុ៦០ឆ្នាំឡើងមានចំនួន៦% (តារាងទី ១០)។ របាយអាយុនៃប្រជាជនជនជាតិដើមភាគតិច បង្ហាញថាប្រជាជនវ័យក្មេងអាយុក្រោម១៥ឆ្នាំបាន ថយចុះពី៤១,៧%នៅឆ្នាំ២០០៨ មក៣៤,៨% នៅឆ្នាំ២០១៩។ ក្នុងនោះ កុមារក្នុងក្រុមអាយុក្រោម៥ឆ្នាំ បានថយចុះពី១៣,៦%មក១០,២% ក្នុងក្រុម អាយុ៥-៩ឆ្នាំបានថយចុះពី១៤,៥%មក១១,៧% និងក្នុង ក្រុមអាយុ១០-១៤ឆ្នាំបានថយចុះពី១៣,៦% មក១២,៩% ដែលការថយចុះនេះអាចជាវិបាកនៃការថយ ចុះនៃអត្រាលទ្ធភាពមានកូនក្នុងអំឡុងពេល ១១ឆ្នាំកន្លងមកនេះ។ រីឯភាគរយប្រជាជនក្នុងក្រុមអាយុ ១៥-៥៩ឆ្នាំ បានកើនឡើងខ្លះៗ ពី៥៣,១% នៅ ឆ្នាំ២០០៨ មក៥៩,២%នៅឆ្នាំ២០១៩ ដែលក្នុងនោះ ក្រុមអាយុដែលកើនច្រើនជាងគេ គឺក្រុមអាយុ ៣០-៣៤ឆ្នាំ (កើន១,៦%) ក្រុមអាយុ៣៥-៣៩ឆ្នាំ (កើន ១,២%) និងក្រុមអាយុ១៥-១៩ឆ្នាំ (កើន១,២%)។ ចំណែកឯភាគរយនៃប្រជាជនវ័យចាស់អាយុ៦០ឆ្នាំ ឡើងកើនឡើងតិចតួច ពី៥,៥%នៅឆ្នាំ២០០៨ មក ៦% នៅឆ្នាំ២០១៩។

ថ្វីបើចំនួនប្រជាជនវ័យក្មេងបានថយចុះ ប្រជាជននៃជនជាតិដើមភាគតិចទាំងអស់នៅបន្តជា ប្រជាជនវ័យក្មេងជាងប្រជាជនកម្ពុជាសរុប (អាយុមេដ្យានស្មើនឹង២១ឆ្នាំ ធៀបនឹង២៦ឆ្នាំ រៀងគ្នា)។ តារាងខាងក្រោមបង្ហាញថា ភាគរយជនជាតិភាគតិចអាយុ ក្រោម១៥ឆ្នាំមានចំនួនច្រើនជាងប្រជាជនកម្ពុ ជាក្នុងក្រុមអាយុដូចគ្នា ដោយចំនួន៥,៤ពិន្ទុភាគរយ (គឺ ៣៤,៨%ទល់នឹង២៩,៤%) អាយុ១៥-៥៩ឆ្នាំ មានចំនួនតិចជាង២,៥ពិន្ទុភាគរយ (គឺ៥៩,២%ទល់នឹង ៦១,៧%) និងអាយុ៦០ឆ្នាំឡើងមានចំនួនតិច ជាងប្រហែល៣ពិន្ទុភាគរយ (គឺ៦%ទល់នឹង៨,៩%)។

បើគិតតាមក្រុមអាយុ៥៧ឆ្នាំ ប្រជាជនជនជាតិដើមភាគតិចក្នុងក្រុមអាយុក្រោម៥ឆ្នាំ មានចំនួន ច្រើនជាងប្រជាជនកម្ពុជាក្នុងក្រុមអាយុដូចគ្នា ជិត១ពិន្ទុភាគរយ (គឺ១០,២% ទល់នឹង ៩,៣%), ក្នុងក្រុម អាយុ៥-៩ឆ្នាំ ច្រើនជាង២,២ពិន្ទុភាគរយ (គឺ១១,៧% ទល់នឹង ៩,៥%), ក្នុងក្រុមអាយុ១០-១៤ឆ្នាំ ច្រើន ជាង២,៣ពិន្ទុភាគរយ (គឺ១២,៩% ទល់នឹង ១០,៦%), និងក្នុងក្រុមអាយុ១៥-១៩ឆ្នាំ ច្រើនជាង២,៨ ពិន្ទុភាគរយ (១១,៩% ទល់នឹង ៩,១%)។ រីឯក្រុមអាយុចាប់ពីអាយុ២៥ឆ្នាំឡើង មានចំនួនតិចជាង ប្រជាជនកម្ពុជា ស្ទើរតែគ្រប់ក្រុមអាយុទាំងអស់ តែភាពខុសគ្នាតិចតួចមានទំហំតិចតួចប៉ុណ្ណោះ។



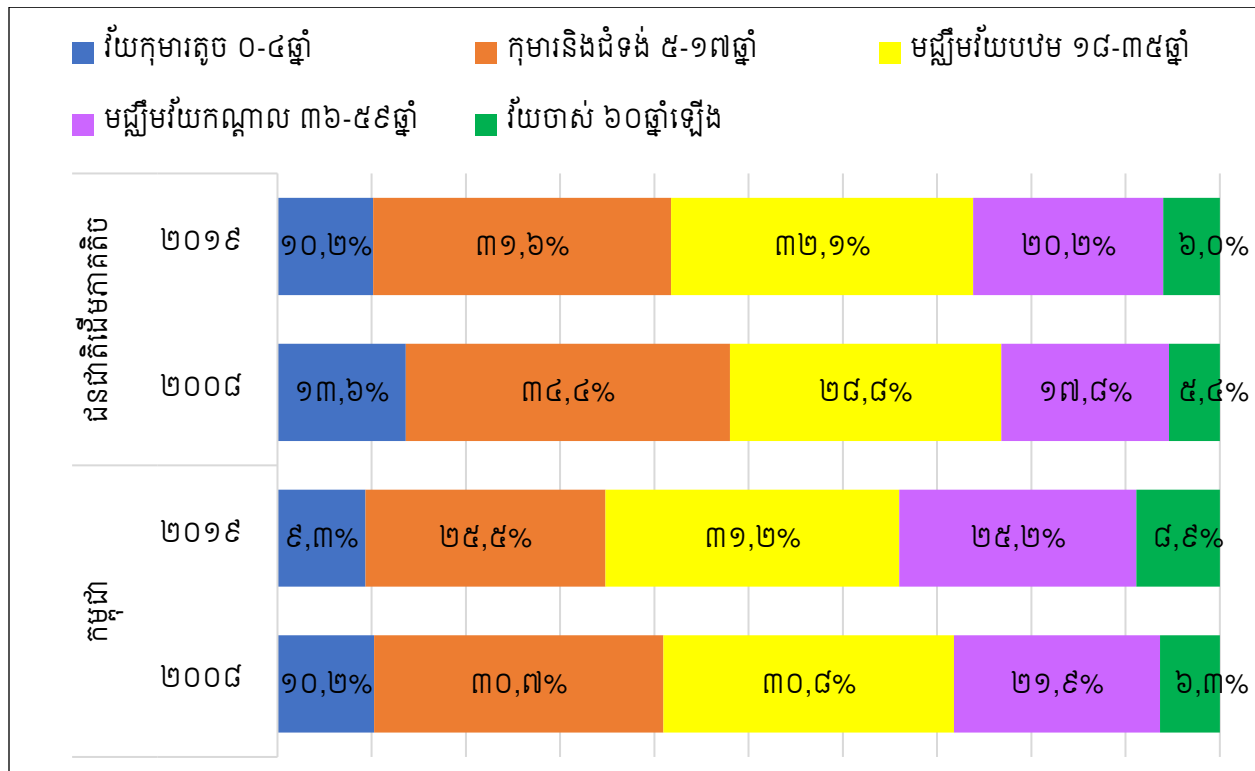
តារាងទី ១០. របាយការណ៍នៃក្រុមអាយុ៥ៗឆ្នាំ

ក្រុមអាយុ	២០០៨				២០១៩			
	កម្ពុជា (ពាន់នាក់)		ជនជាតិដើមភាគតិច		កម្ពុជា (ពាន់នាក់)		ជនជាតិដើមភាគតិច	
	ចំនួន	%	ចំនួន	%	ចំនួន	%	ចំនួន	%
០-៤	១,៣៧៣	១០.២%	២៤,៣១២	១៣.៦%	១,៤៥០	៩.៣%	១៧,៥៧៨	១០.២%
៥-៩	១,៤៧១	១១.០%	២៦,០០១	១៤.៥%	១,៤៧៣	៩.៥%	២០,១៨៨	១១.៧%
១០-១៤	១,៦៧១	១២.៥%	២៤,៣២៤	១៣.៦%	១,៦៤៨	១០.៦%	២២,៣៧៣	១២.៩%
<b>សរុប ០-១៤</b>	<b>៤,៥១៥</b>	<b>៣៣.៧%</b>	<b>៧៤,៦៣៧</b>	<b>៤១.៧%</b>	<b>៤,៥៧១</b>	<b>២៩.៤%</b>	<b>៦០,១៣៩</b>	<b>៣៤.៨%</b>
១៥-១៩	១,៦១៩	១២.១%	១៩,១២៦	១០.៧%	១,៤០៩	៩.១%	២០,៦៤៦	១១.៩%
២០-២៤	១,៣៦៩	១០.២%	១៦,០៧០	៩.០%	១,២៥៥	៨.១%	១៦,៧០៦	៩.៧%
២៥-២៩	១,២៣៣	៩.២%	១៤,៨៦៤	៨.៣%	១,៤២៨	៩.២%	១៤,៩៤៦	៨.៦%
៣០-៣៤	៦៩៣	៥.២%	៩,៩៧៩	៥.៦%	១,៣០៦	៨.៤%	១២,៤៤៦	៧.២%
៣៥-៣៩	៨៤៥	៦.៣%	៩,៨៤១	៥.៥%	១,៣០៦	៨.៤%	១១,៥១៤	៦.៧%
៤០-៤៤	៧៣៧	៥.៥%	៨,២៤៣	៤.៦%	៧៥៣	៤.៨%	៧,៦៩៩	៤.៥%
៤៥-៤៩	៦៥៤	៤.៩%	៧,២២២	៤.០%	៧៨៩	៥.១%	៧,២៥៧	៤.២%
៥០-៥៤	៤៩១	៣.៧%	៥,៤៩៤	៣.១%	៧១៥	៤.៦%	៦,១៣៥	៣.៥%
៥៥-៥៩	៣៩១	២.៩%	៤,០៦៦	២.៣%	៦៤០	៤.១%	៥,១០៧	៣.០%
<b>សរុប ១៥-៥៩</b>	<b>៨,០៣៣</b>	<b>៦០.០%</b>	<b>៩៤,៩០៥</b>	<b>៥៣.១%</b>	<b>៩,៦០២</b>	<b>៦១.៧%</b>	<b>១០២,៤៥៦</b>	<b>៥៩.២%</b>
៦០-៦៤	២៧៨	២.១%	៣,៣៤០	១.៩%	៤៦៦	៣.០%	៣,៥៧៨	២.១%
៦៥-៦៩	២១៧	១.៦%	២,៤៤២	១.៤%	៣៥៩	២.៣%	២,៨៦៥	១.៧%
៧០-៧៤	១៥៩	១.២%	១,៧៩២	១.០%	២៤១	១.៦%	១,៧០៣	១.០%
៧៥-៧៩	១០៨	០.៨%	១,០០១	០.៦%	១៥៥	១.០%	១,០៦៦	០.៦%
៨០+	៨៨	០.៧%	១,០៧៦	០.៦%	១៥៧	១.០%	១,១៧៣	០.៧%
<b>សរុប៦០ឆ្នាំឡើង</b>	<b>៨៤៩</b>	<b>៦.៤%</b>	<b>៩,៦៥១</b>	<b>៥.៥%</b>	<b>១,៣៧៩</b>	<b>៨.៩%</b>	<b>១០,៣៨៥</b>	<b>៦.០%</b>
<b>សរុប</b>	<b>១៣,៣៩៦</b>	<b>១០០%</b>	<b>១៧៩,១៩៣</b>	<b>១០០%</b>	<b>១៥,៥៥២</b>	<b>១០០%</b>	<b>១៧២,៩៨០</b>	<b>១០០%</b>

យោងតាមតម្រូវការនិងភាពចាំបាច់របស់អ្នកប្រើប្រាស់ទិន្នន័យតាមវ័យ ទិន្នន័យអាយុខាងលើ ត្រូវបានផ្គុំជាក្រុមវ័យសំខាន់ៗចំនួន៥ គឺ ១) វ័យទារកនិងកុមារតូច អាយុក្រោម៥ឆ្នាំ, ២) វ័យកុមារនិង ជំទង់ ដែលជាវ័យសិក្សាចំណេះទូទៅ ចាប់ពីអាយុ៥ឆ្នាំដល់១៧ឆ្នាំ, ៣) មជ្ឈឹមវ័យបឋម ដែលជាវ័យចាប់ ផ្តើមការងារ ចាប់ពីអាយុ១៨ឆ្នាំដល់៣៥ឆ្នាំ, ៤) មជ្ឈឹមវ័យកណ្តាល ដែលជាវ័យកណ្តាល ចាប់ពីអាយុ ៣៦ ឆ្នាំដល់៥៩ឆ្នាំ, និង ៥) បច្ចិមវ័យ ដែលជាវ័យចាស់ ចាប់ពីអាយុ៦០ឆ្នាំឡើង (ក្រាហ្វិកទី៤)។

ក្នុងចំណោមប្រជាជនជនជាតិដើមភាគតិចនៅឆ្នាំ២០១៩ វ័យទារកនិងកុមារតូចអាយុក្រោម៥ឆ្នាំ មានចំនួន១០,២% (ថយចុះពីចំនួន១៣,៦%នៅឆ្នាំ២០០៨), វ័យកុមារនិងជំទង់ក្នុងវ័យសិក្សាមាន ចំនួន៣១,៦% (ថយចុះពីចំនួន៣៤,៤%នៅឆ្នាំ២០០៨), មជ្ឈឹមវ័យបឋមមានចំនួន៣២,១% (កើន ឡើងពីចំនួន២៨,៨%នៅឆ្នាំ២០០៨), មជ្ឈឹមវ័យមានចំនួន២០,២% (កើនឡើងពីចំនួន១៧,៨%នៅ ឆ្នាំ ២០០៨), និងបច្ចិមវ័យមានចំនួន៦% (កើនឡើងពីចំនួន៥,៤%នៅឆ្នាំ២០០៨)។

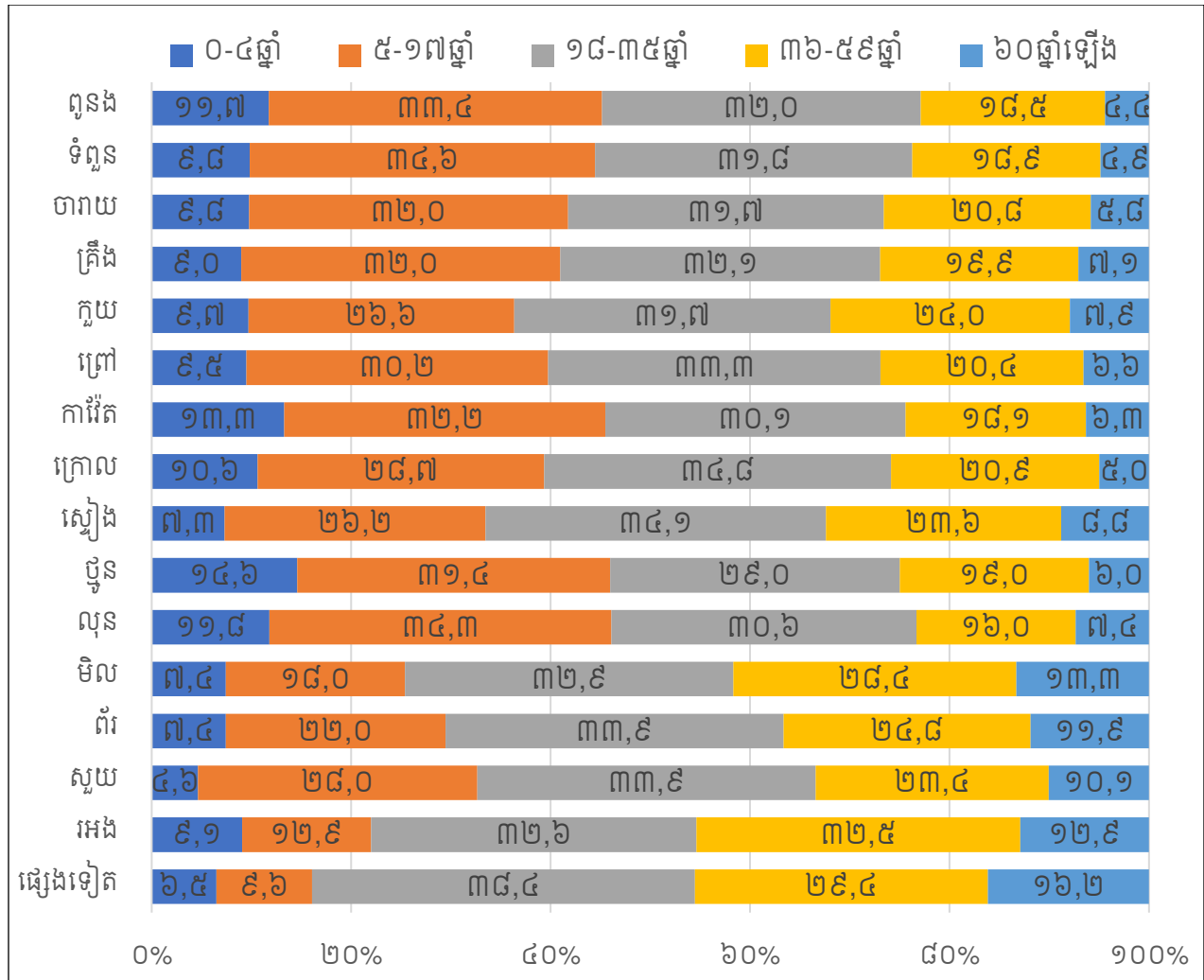
ក្រាហ្វិកទី ៤. របាយភាគរយនៃវ័យ ឆ្នាំ២០០៨និងឆ្នាំ២០១៩



ប្រៀបធៀបជាមួយនឹងរបាយវ័យនៃប្រជាជនកម្ពុជាឆ្នាំ២០១៩ ប្រជាជនជនជាតិដើមភាគតិចវ័យ ទារកនិងកុមារតូចអាយុក្រោម៥ឆ្នាំមានចំនួនច្រើនជាងតិចតួច (១០,២%ធៀបនឹង៩,៣%), វ័យកុមារ

និងជំទង់ក្នុងវិស័យសិក្សាមានចំនួនច្រើនជាងគួរឱ្យកត់សម្គាល់ (៣១,៦%ធៀបនឹង២៥,៥%), មជ្ឈិមវ័យ បឋមមានចំនួនច្រើនជាងតិចតួច (៣២,១%ធៀបនឹង៣១,២%), មជ្ឈិមវ័យនិងបច្ចិមវ័យមានចំនួនតិច ជាង (២០,២%ធៀបនឹង២៥,២% និង ៦%ធៀបនឹង៨,៩%) (ក្រាហ្វិកខាងលើ)។

ក្រាហ្វិកទី ៥. របាយភាគរយនៃវ័យរបស់អំបូរជនជាតិដើមភាគតិចធំៗ



ក្រាហ្វិកទី៥ខាងលើ បង្ហាញពីរបាយវ័យនៃអំបូរជនជាតិដើមនីមួយៗ ដែលមានចំនួនប្រជាជន ចាប់ពី៥០០នាក់ឡើងទៅ រៀបតាមលំដាប់នៃចំនួនប្រជាជនពីច្រើនទៅតិច។ ជារួម ជនជាតិដើមភាគតិច នៃអំបូរដែលមានប្រជាជនច្រើន ចាប់ពីលុនដល់ពួនង មានរបាយវ័យប្រហាក់ប្រហែលគ្នា គឺវ័យទារកនិង កុមារតូចអាយុក្រោម៥ឆ្នាំមានចំនួនក្នុងរង្វង់ប្រហែល១០% វ័យកុមារនិងជំទង់ក្នុងវ័យសិក្សាមានចំនួន ពី ២៧%ដល់៣៥% មជ្ឈិមវ័យបឋមមានចំនួនពី២៩%ដល់៣៥% មជ្ឈិមវ័យមានចំនួន១៦%ដល់២៤% និងបច្ចិមវ័យមានចំនួនពី៥%ដល់៩%។ ក្នុងចំណោមក្រុមអំបូរទាំងនេះ អំបូរដែលមានប្រជាជនក្នុងវ័យ

ទារក កុមារ និងជំទង់ច្រើនជាងគេ គឺថ្ងៃ លុន ការវឹក ពូនង និងទំពួន និងអំបូរដែលមានវ័យចាស់ច្រើន ជាងគេ គឺស្បៀង ក្លាយ និងគ្រឿង។ រីឯអំបូរដែលមានប្រជាជនតិច ជាមួយ មានប្រជាជនក្នុងវ័យទារក កុមារ និងជំទង់តិចជាង និងប្រជាជនក្នុងវ័យមជ្ឈឹមនិងវ័យបច្ចិមច្រើនជាង។

**២.២.៣. ពីវាមីដប្រជាជន**

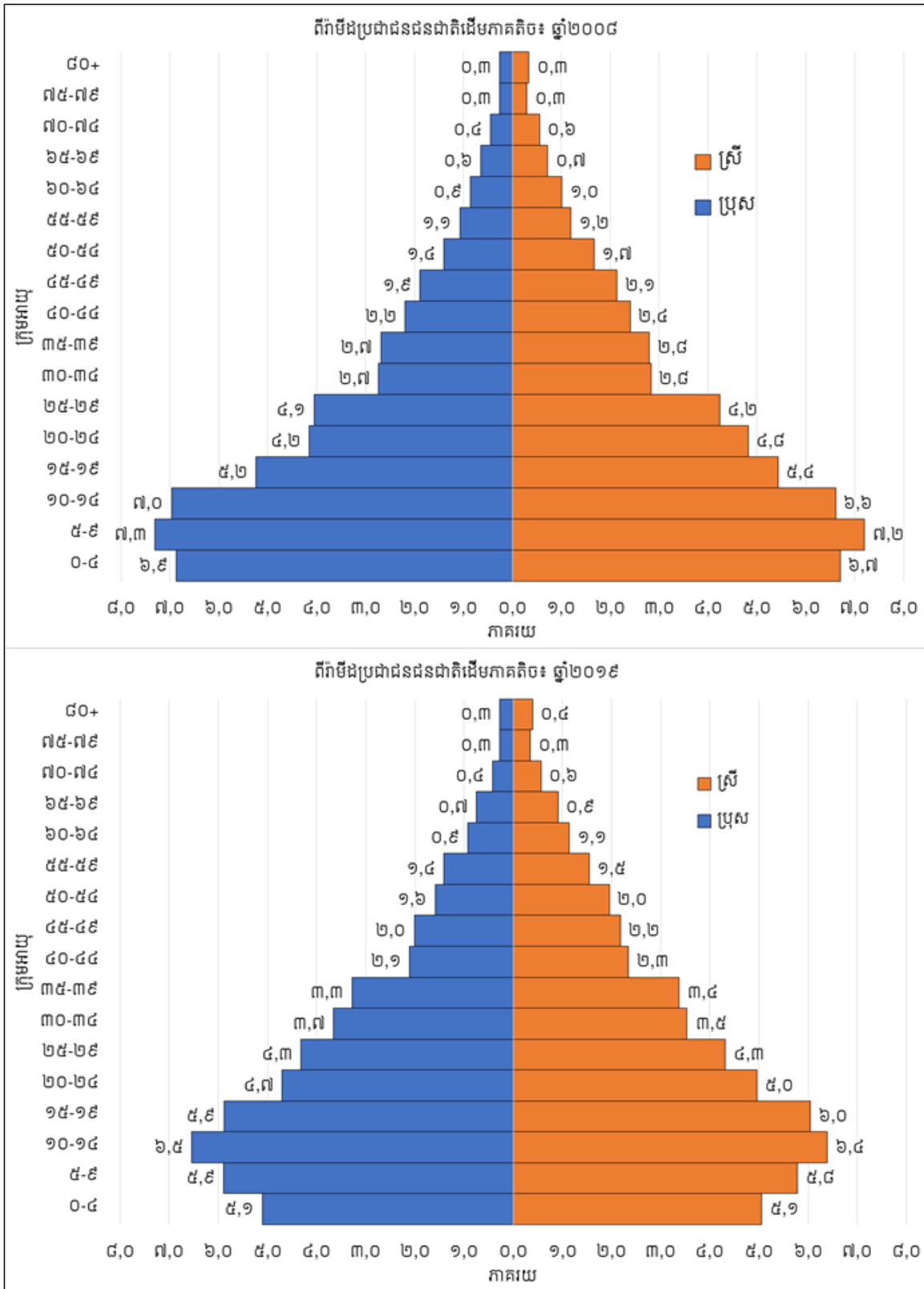
ពីវាមីដប្រជាជនខាងក្រោម បង្ហាញពីរបាយនិងបម្រែបម្រួលរចនាសម្ព័ន្ធអាយុ-ភេទរបស់ប្រជាជន ជនជាតិដើមភាគតិច ពីឆ្នាំ២០០៨ដល់ឆ្នាំ២០១៩។ បម្រែបម្រួលមួយដែលគួរឱ្យកត់សម្គាល់គឺការថយចុះ នៃភាគរយប្រជាជនវ័យក្មេង អាយុក្រោម១០ឆ្នាំ ពី៣៨,១% នៅឆ្នាំ២០០៨ មកនៅត្រឹម២១,៩% នៅឆ្នាំ ២០១៩ (ថយចុះជិត៤៣%) ដែលបម្រែបម្រួលនេះនាំឱ្យមានការកើនឡើងនៃភាគរយប្រជាជន ក្នុងវ័យ ធ្វើការ (សូមមើលតារាងទី៩ ខាងលើ) ក្នុងខណៈដែលភាគរយនៃប្រជាជនវ័យចាស់កើនឡើង តិចតួច។

បម្រែបម្រួលនេះរចនាសម្ព័ន្ធអាយុនេះ កើតឡើងដោយសារការថយចុះនៃអត្រាលទ្ធភាពមានកូន របស់ជនជាតិដើមភាគតិច និងជនភៀសខ្លួនផ្ទាល់ទៅលើបម្រែបម្រួលផលធៀបវ័យនៅក្នុងបន្ទុក<sup>១៤</sup> និងផល ធៀបសក្តានុពលគាំទ្រ<sup>១៥</sup> (តារាងទី១១ ខាងក្រោម)។ ចំពោះជនជាតិដើមភាគតិចជាសរុប ផលធៀបវ័យ នៅក្នុងបន្ទុកសរុបបានថយចុះពី៨២,៤ មកនៅត្រឹម៦៣,១ ក្នុងចំណោមប្រជាជនវ័យធ្វើការ១០០នាក់ ដែលក្នុងនោះ ផលធៀបប្រជាជនវ័យក្មេងក្នុងបន្ទុកបានថយចុះពី៧៦,០ មកនៅត្រឹម៥៦,៧។ ដោយ ឡែក ផលធៀបវ័យចាស់ក្នុងបន្ទុកនិងផលធៀបសក្តានុពលគាំទ្រ គ្មានការប្រែប្រួលទេពីឆ្នាំ២០០៨ ដល់ ឆ្នាំ២០១៩ (គឺ ៦,៤ និង ១៥,៦ រៀងគ្នា ទាំងនៅឆ្នាំ២០០៨ ទាំងនៅឆ្នាំ២០១៩)។

<sup>១៤</sup> ផលធៀបវ័យក្នុងបន្ទុកសរុប គឺជាចំនួនប្រជាជនវ័យក្រោម១៥ឆ្នាំនិងវ័យ៦៥ឆ្នាំឡើង ក្នុងចំណោមប្រជាជនវ័យ ១៥-៦៤ឆ្នាំចំនួន ១០០នាក់។ ផលធៀបវ័យក្មេងក្នុងបន្ទុកសរុប គឺជាចំនួនប្រជាជនវ័យក្រោម១៥ឆ្នាំ ក្នុងចំណោមប្រជាជនវ័យ ១៥-៦៤ឆ្នាំចំនួន ១០០នាក់។ ផលធៀបវ័យចាស់ក្នុងបន្ទុកសរុប គឺជាចំនួនប្រជាជនវ័យ៦៥ឆ្នាំឡើង ក្នុងចំណោមប្រជាជនវ័យ ១៥-៦៤ឆ្នាំចំនួន ១០០នាក់។

<sup>១៥</sup> ផលធៀបសក្តានុពលគាំទ្រ (Potential Support Ratio) គឺជាចំនួនប្រជាជនវ័យ១៥-៦៤ឆ្នាំ ក្នុងចំណោមប្រជាជនវ័យ៦៥ឆ្នាំឡើង ចំនួន១នាក់។

ក្រាហ្វិកទី ៦. ពីរ៉ាមីដប្រជាជន



ដោយប្រៀបធៀបផលធៀបវ័យក្នុងបន្ទុក (Age dependency ratio) និងផលធៀបសក្តានុពលគាំទ្រ (Potential support ratio) រវាងប្រជាជនជនជាតិដើមភាគតិចនិងប្រជាជនកម្ពុជា យើងសង្កេតឃើញមានទិដ្ឋភាពលេខធ្លោចំនួនពីរ៖

ទីមួយ ផលធៀបវ័យក្មេងក្នុងបន្ទុក របស់ប្រជាជនជនជាតិដើមភាគតិចកាន់តែខិតទៅរកផលធៀបវ័យក្នុងបន្ទុករបស់ប្រជាជនកម្ពុជា ដែលផលធៀបវ័យក្មេងក្នុងបន្ទុក របស់ប្រជាជនជនជាតិដើមភាគតិច ថយចុះយ៉ាងលឿនពី៧៦%នៅឆ្នាំ២០០៨មក៥៦,៧%នៅឆ្នាំ២០១៩ ដោយសារការថយចុះនៃកំណើតក្នុងចន្លោះឆ្នាំនេះ ដែលធ្វើឱ្យគម្លាតធៀបវ័យក្មេងក្នុងបន្ទុកក្នុងចំណោមប្រជាជនទាំងពីរកាន់តែរួមគ្នា ពី២១,៧ នៅឆ្នាំ២០០៨ មក១១,៣ពិន្ទុភាគរយនៅឆ្នាំ២០១៩។

ទីពីរ ផលធៀបវ័យចាស់ក្នុងបន្ទុកនិងផលធៀបសក្តានុពលគាំទ្រ រវាងប្រជាជនជនជាតិដើមភាគតិចនិងប្រជាជនកម្ពុជា មានគម្លាតកាន់តែធំ ពីឆ្នាំ២០០៨ ដល់ឆ្នាំ២០១៩ គឺ៦,៤%ទល់នឹង៦,៩%នៅឆ្នាំ២០០៨ (ក្នុងគម្លាត -០,៥ពិន្ទុភាគរយ) និង៦,៤%ទល់នឹង៩,១%នៅឆ្នាំ២០១៩ (ក្នុងគម្លាត -២,៦ពិន្ទុភាគរយ) ដែលមានន័យថា ប្រជាជនវ័យចាស់នៃជនជាតិដើមភាគតិចមានកំណើនយឺតជាងប្រជាជនវ័យចាស់នៃប្រជាជនកម្ពុជាសរុប។ ផ្ទុយទៅវិញ សក្តានុពលគាំទ្រ (ដែលជាចំនួនប្រជាជនវ័យធ្វើការសម្រាប់គាំទ្រមនុស្សវ័យចាស់១នាក់) បង្ហាញថាជនជាតិដើមភាគតិចវ័យចាស់ម្នាក់ មានប្រជាជនវ័យធ្វើការចំនួន ១៥,៦នាក់សម្រាប់គាំទ្រ ទាំងនៅឆ្នាំ២០០៨ ទាំងនៅឆ្នាំ២០១៩ ដែលសម្រាប់វ័យចាស់កម្ពុជាសរុបគួរលេខ នេះថយចុះពី១៤,៥នាក់នៅឆ្នាំ២០០៨ មកនៅត្រឹម១១នាក់នៅឆ្នាំ២០១៩។

តារាងទី ១១. ផលធៀបវ័យក្នុងបន្ទុក

		ផលធៀបវ័យក្នុងបន្ទុក			ផលធៀបសក្តានុពលគាំទ្រ
		សរុប	វ័យក្មេង	វ័យចាស់	
២០០៨	កម្ពុជា	៦១,២	៥៤,៣	៦,៩	១៤,៥
	ជនជាតិដើមភាគតិច	៨២,៤	៧៦,០	៦,៤	១៥,៦
	ភាពខុសគ្នា (ពិន្ទុភាគរយ) (ជនជាតិធៀបនឹងកម្ពុជា)	២១,២%	២១,៧%	-០,៥%	១,១%
២០១៩	កម្ពុជា	៥៤,៥	៤៥,៤	៩,១	១១,០
	ជនជាតិដើមភាគតិច	៦៣,១	៥៦,៧	៦,៤	១៥,៦
	ភាពខុសគ្នា (ពិន្ទុភាគរយ) (ជនជាតិធៀបនឹងកម្ពុជា)	៨,៧%	១១,៣%	-២,៦%	៤,៥%

## ២.៣. គ្រួសារនិងអាពាហ៍ពិពាហ៍

### ២.៣.១. ចំនួនគ្រួសារនិងភាគរយគ្រួសារដែលស្រ្តីជាមេគ្រួសារ

ទោះជាចំនួនប្រជាជនសរុបនៃជនជាតិដើមភាគតិច បានថយចុះក្នុងរវាងឆ្នាំ២០០៨និង២០១៩ យោងតាមទិន្នន័យជំរឿន ចំនួនគ្រួសារត្រូវបានកើនឡើងក្នុងចន្លោះពេលនេះ ពី៣៣.៨២០គ្រួសារ ទៅ ដល់៣៧.៩១៩គ្រួសារ ដែលជាលទ្ធផល ទំហំគ្រួសារជនជាតិដើមភាគតិចត្រូវបានថយចុះ ( គឺថយពី៥,៣ នាក់ មកនៅត្រឹម ៤,៦នាក់ ជាមធ្យមក្នុងមួយគ្រួសារ ) និងខិតទៅរកទំហំគ្រួសារមួយដែលប្រហាក់ប្រហែល នឹងទំហំគ្រួសាររបស់ប្រជាជនកម្ពុជាសរុបនៅឆ្នាំ២០១៩ ( គឺ៤,៦ ទល់នឹង ៤,៤ )។ ភាគរយនៃគ្រួសារ ដែលមានស្រ្តីជាមេគ្រួសារ<sup>១៦</sup> គ្មានការប្រែប្រួលគួរឱ្យកត់សម្គាល់ទេក្នុងចន្លោះពេលនេះ ទាំងគ្រួសារនៃជន ជាតិដើមភាគតិច ទាំងគ្រួសារនៃប្រជាជនកម្ពុជាសរុប។

តារាងទី ១២. ចំនួនគ្រួសារនិងភាគរយស្រ្តីជាមេគ្រួសារ៖ សរុបកម្ពុជានិងជនជាតិដើមភាគតិច

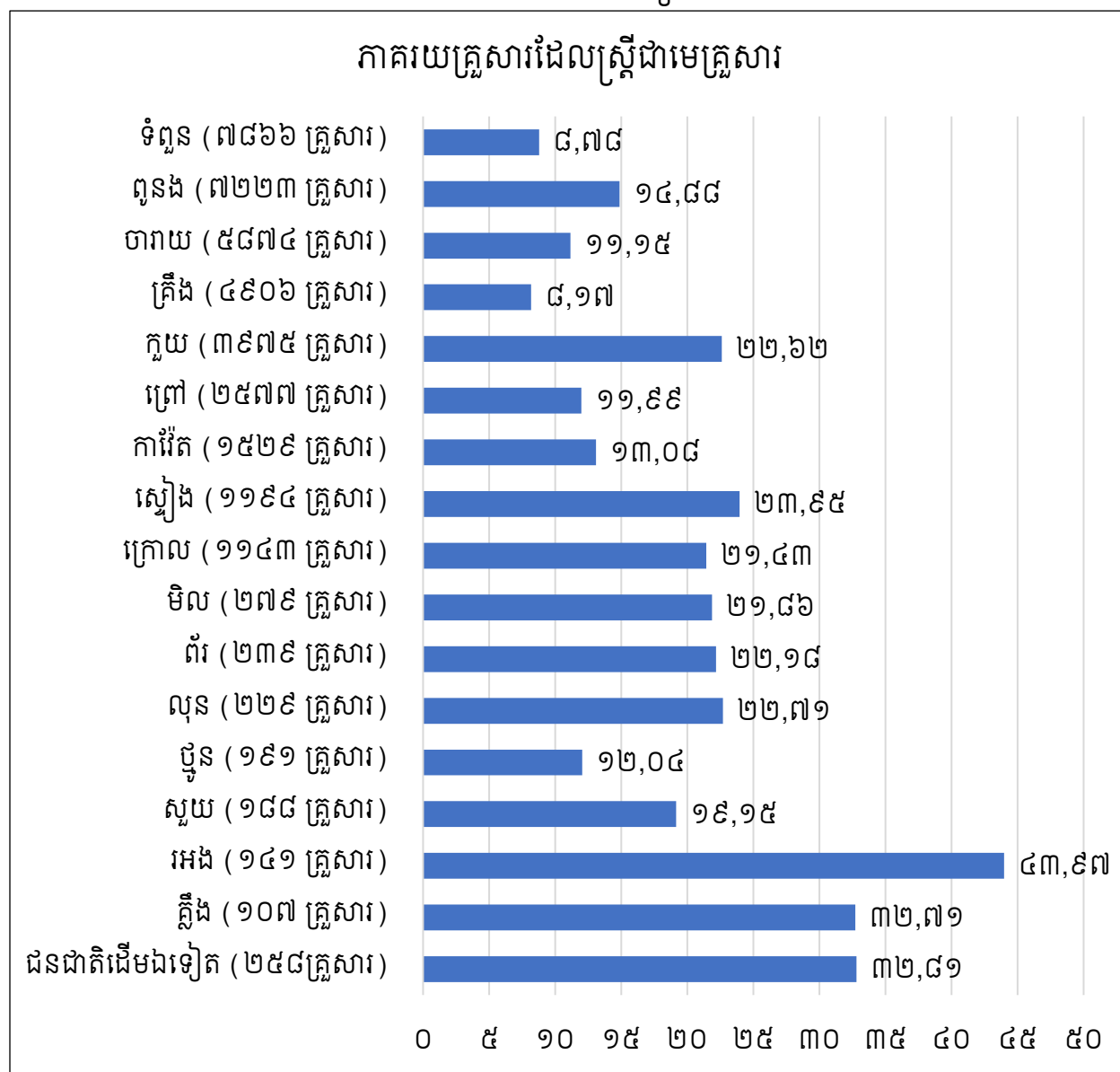
	២០០៨		២០១៩	
	ជនជាតិដើម ភាគតិច	កម្ពុជា (ចំនួនគិត ជាពាន់)	ជនជាតិដើម ភាគតិច	កម្ពុជា (ចំនួនគិត ជាពាន់)
ចំនួនប្រជាជន	១៧៩.១៩៣	១៣.៣៩៦	១៧២.៩៨០	១៥.៥៥២
ចំនួនគ្រួសារ	៣៣.៨២០	២.៨៤២	៣៧.៩១៩	៣.៥៥៣
ទំហំគ្រួសារជាមធ្យម	៥,៣	៤,៧	៤,៦	៤,៤
គ្រួសារដែលស្រ្តីជាមេ គ្រួសារ (%)	១៤,០%	២៦,០%	១៣,៦%	២៥,៦%

តារាងខាងក្រោមបង្ហាញពីចំនួនគ្រួសារ និងភាគរយគ្រួសារដែលមានស្រ្តីជាមេគ្រួសារនៃអំបូរជន ជាតិដើមភាគតិច ដែលមានយ៉ាងតិច១០០គ្រួសារឡើង។ ជាទិដ្ឋភាពរួម ជនជាតិដើមភាគតិចអំបូរធំៗ មានភាគរយគ្រួសារដែលស្រ្តីជាមេគ្រួសារ តិចជាងជនជាតិដើមភាគតិចដែលជាអំបូរតូចៗ។ ក្នុងចំណោម ជនជាតិដើមភាគតិចអំបូរធំៗដែលមានចាប់ពី១ពាន់គ្រួសារឡើងទៅ អំបូរជនជាតិដើមភាគតិចដែលមាន

<sup>១៦</sup> ស្រ្តីជាមេគ្រួសារ កំណត់ដោយអ្នកឆ្លើយសំណួរអំពីនរណាជាមេគ្រួសារ ដែលមិនសំដៅទៅលើគ្រួសារដែលមានតែស្រ្តីជាមេ គ្រួសារដែលគ្មានស្វាមីនោះទេ។

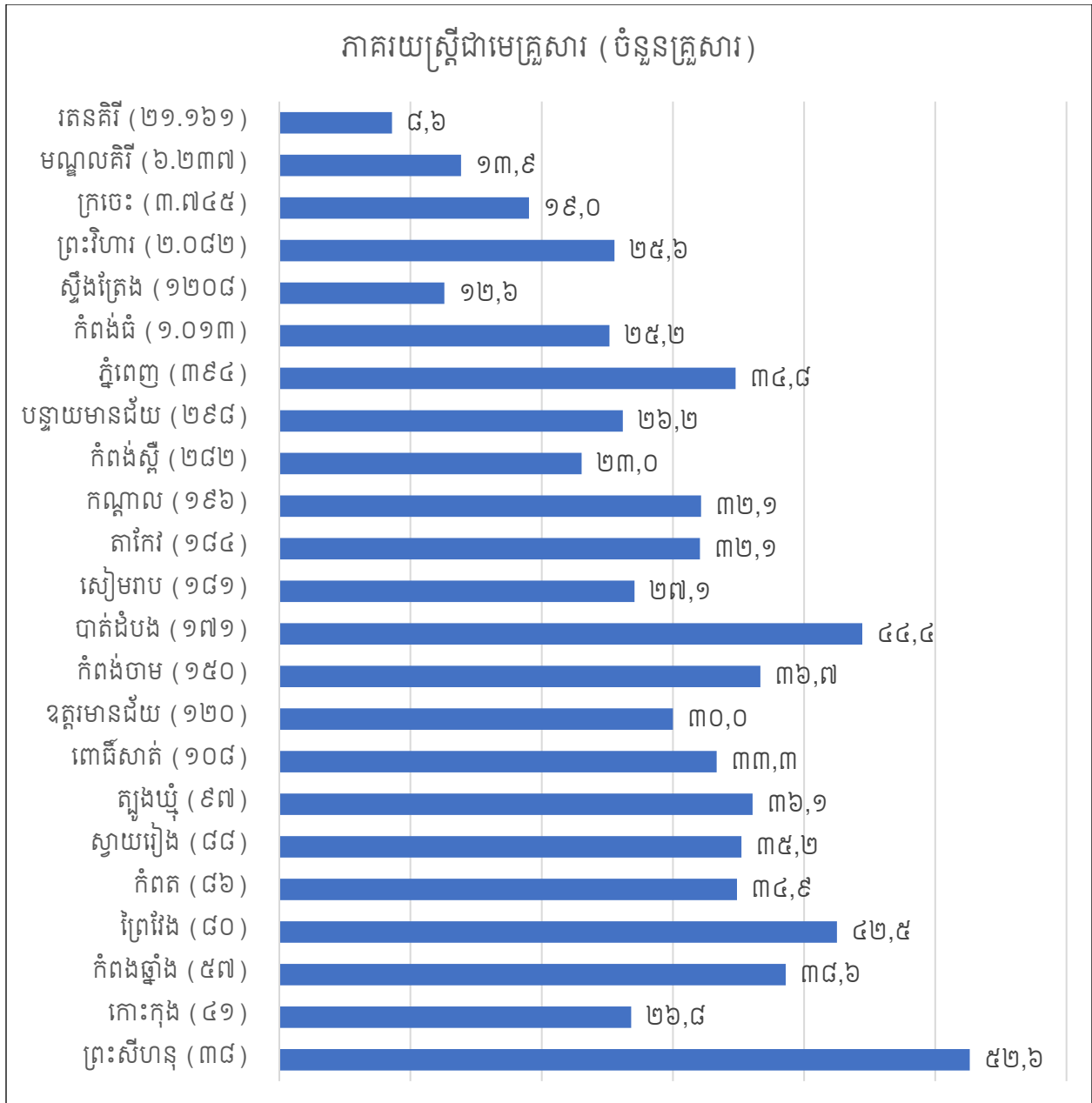
ភាគរយគ្រួសារដែលស្ត្រីជាមេគ្រួសារតិចជាងគេ គឺគ្រីង(៨,២%) បន្ទាប់មកគឺទំពួន(៨,៨%), ចារាយ (១១,២%) ព្រៅ(១២%), ការវ៉ែត(១៣,១%), និងពូនង(១៤,៩%)។ ជនជាតិដើមភាគតិចដែលមាន ភាគរយគ្រួសារដែលស្ត្រីជាមេគ្រួសារច្រើនជាងគេ គឺស្ងៀង(២៤%), កួយ(២២,៦%) និងក្រោល (២១,៤%)។ រីឯអំបូរជនជាតិដើមភាគតិចអំបូរតូចៗ ដែលមានភាគរយគ្រួសារដែលស្ត្រីជាមេគ្រួសារតិច ជាងគេ គឺប៉ូន(១២%) និងសួយ(១៩,១%)។ អំបូរជនជាតិដើមភាគតិច ដែលមានភាគរយគ្រួសារដែល ស្ត្រីជាមេគ្រួសារច្រើនជាងគេ គឺអង(៤៤%) និងគ្លីង(៣២,៧%)។

ក្រាហ្វិកទី ៧. ភាគរយគ្រួសារជនជាតិដើមភាគតិចដែលស្ត្រីជាមេគ្រួសារ តាមអំបូរធំៗ





ក្រាហ្វិកទី ៨. ភាគរយគ្រួសារជនជាតិដើមភាគតិចដែលស្រ្តីជាមេគ្រួសារ តាមរាជធានីខេត្ត



ក្រាហ្វិកខាងលើ បង្ហាញពីភាគរយគ្រួសារជនជាតិដើមភាគតិចដែលមានស្រ្តីជាមេគ្រួសារ តាមរាជធានីខេត្ត ដោយរៀបតាមលំដាប់រៀងនៃចំនួនគ្រួសារ និងដោយមិនបញ្ចូលខេត្តកែបនិងខេត្តប៉ៃលិន ដោយសារមានចំនួនគ្រួសារតិចតួចពេក។ ក្នុងចំណោមខេត្តដែលមានគ្រួសារជនជាតិដើមភាគតិច ចាប់ពីមួយពាន់គ្រួសារឡើងទៅ ខេត្តដែលមានភាគរយស្រ្តីជាមេគ្រួសារច្រើន គឺខេត្តព្រះវិហារ(២៥,៦%) និង ខេត្តកំពង់ធំ(២៥,២%)។ រាជធានីខេត្តដទៃទៀត មានគ្រួសារជនជាតិដើមភាគតិចក្រោមមួយពាន់គ្រួសារ និង

មានភាគរយស្រ្តីជាមេគ្រួសារតិចបំផុត២៣% ដែលភាគរយច្រើនជាងគេគឺមាននៅក្នុងខេត្តព្រះសីហនុ (៥២,៦%) បាត់ដំបង(៤៤,៤%) ព្រៃវែង(៤២,៥%) កំពង់ឆ្នាំង(៣៨,៦%) កំពង់ចាម (៣៦,៧%) និងរាជធានីភ្នំពេញ ស្វាយរៀង និងកំពត (ប្រហែល៣៥%)។

**២.៣.២. ស្ថានភាពអាពាហ៍ពិពាហ៍របស់ជនជាតិដើមភាគតិច**

ស្ថានភាពអាពាហ៍ពិពាហ៍របស់ជនជាតិដើមភាគតិច ត្រូវបានផ្តុំជាបីក្រុម គឺ ១.នៅលីវ, ២.រៀបការ ហើយនិងរស់នៅជាមួយគ្នា និង៣.មេម៉ាយ ពោះម៉ាយ លែងគ្នា ឬរស់នៅបែកគ្នា សម្រាប់ប្រជាជនអាយុ១៥ ឆ្នាំឡើង។ ជារួម ជនជាតិដើមភាគតិចចំនួន២៥,៩% នៅលីវ, ៦៩,៨% រៀបការហើយនិងរស់នៅជាមួយ គ្នា និង៤,២% មេម៉ាយ ពោះម៉ាយ លែងគ្នា ឬរស់នៅបែកគ្នា នៅឆ្នាំ២០១៩។ ស្ថានភាពអាពាហ៍ពិពាហ៍ ជនជាតិដើមភាគតិច ខុសគ្នាតិចតួចពីស្ថានភាពអាពាហ៍ពិពាហ៍ប្រជាជនកម្ពុជាសរុប (តារាងទី ១៣)។

នៅទីប្រជុំជន ជនជាតិដើមភាគតិចដែលមិនទាន់រៀបការមានចំនួនច្រើនជាងនៅជនបទ (៣២,៨% ធៀបនឹង ២៥,៣%), អ្នករៀបការហើយនិងរស់នៅជាមួយគ្នាមានចំនួនតិចជាងនៅជនបទ (៦២,០% ធៀបនឹង ៧០,៥%) និងអ្នកមេម៉ាយ/ពោះម៉ាយឬលែងលះ/រស់នៅបែកគ្នាមានចំនួនច្រើនជាងនៅជនបទ តិចតួច (៥,២% ធៀបនឹង ៤,១%)។

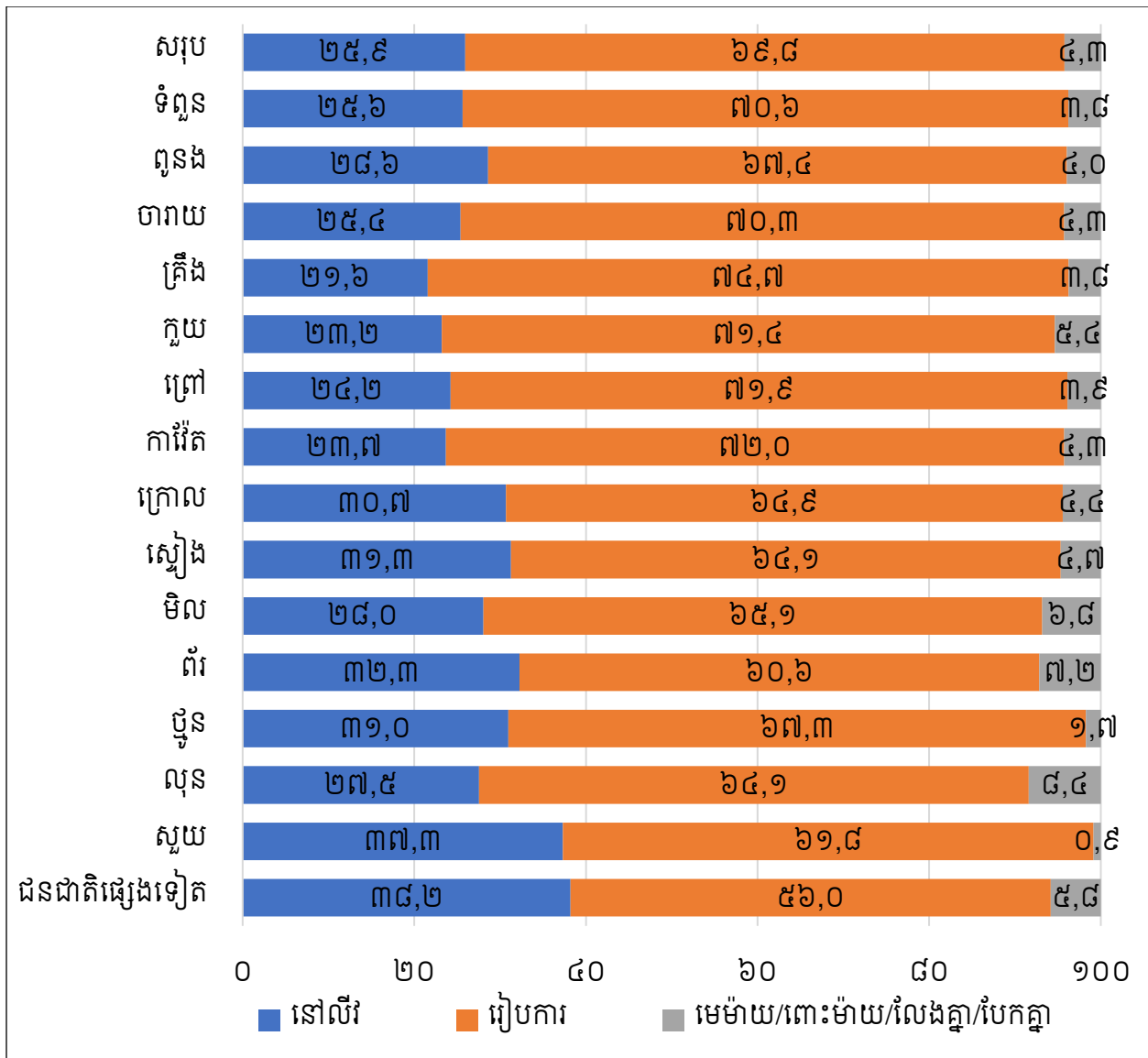
តារាងទី ១៣. ស្ថានភាពអាពាហ៍ពិពាហ៍ជនជាតិដើមភាគតិច

ស្ថានភាពអាពាហ៍ពិពាហ៍ ប្រជាជនអាយុ១៥ឆ្នាំឡើង	កម្ពុជា សរុប	ជនជាតិដើមភាគតិច						
		សរុប	ទីប្រជុំជន			ជនបទ		
			ប្រុស	ស្រី	សរុប	ប្រុស	ស្រី	សរុប
មិនដែលរៀបការ	២៧,៥	២៥,៩	៣៦,៣	២៩,៧	៣២,៨	២៩,៦	២១,២	២៥,៣
រៀបការហើយ	៦៦,២	៦៩,៨	៦១,៧	៦២,៣	៦២,០	៦៨,៨	៧២,២	៧០,៥
មេម៉ាយ/ពោះម៉ាយ	៤,០	៣,០	០,៩	៥,៤	៣,៣	១,០	៤,៩	៣,០
លែងលះឬនៅបែកគ្នា	២,៣	១,២	១,១	២,៥	១,៩	០,៥	១,៧	១,១
គ្មានទិន្នន័យ	០,០០	០,០០	០,០២	០,០៦	០,០៤	០,០៥	០,០១	០,០៣
សរុប	១០០	១០០	១០០	១០០	១០០	១០០	១០០	១០០

បើគិតតាមភេទ ស្រ្តីមិនទាន់រៀបការមានភាគរយតិចជាងបុរស ទាំងនៅទីប្រជុំជនទាំងនៅជនបទ (២៩,៧% ធៀបនឹង ៣៦,៣% នៅទីប្រជុំជន និង ២១,២% ធៀបនឹង ២៩,៦% នៅជនបទ)។ ឯស្រ្តី រៀបការហើយនិងរស់នៅជាមួយគ្នាមានភាគរយប្រហាក់ប្រហែលនឹងបុរស (៦២,៣% ធៀបនឹង ៦១,៧%)

នៅទីប្រជុំជន ក៏ប៉ុន្តែស្ត្រីរៀបការហើយនិងរស់នៅជាមួយគ្នាមានចំនួនច្រើនជាងបុរសនៅជនបទ (៧២,២% ធៀបនឹង ៦៨,៨%)។ ស្ត្រីមេម៉ាយមានភាគរយច្រើនជាងបុរសពោះម៉ាយប្រហែល៥ដង ទាំងនៅទី ប្រជុំ ជន (៥,៤% ធៀបនឹង ០,៩%) ទាំងនៅជនបទ (៤,៩% ធៀបនឹង ១%)។ ស្ត្រីដែលលែងលះបុរស នៅ បែកគ្នា ក៏មានចំនួនច្រើនជាងបុរសដែរ។

ក្រាហ្វិកទី ៩. ស្ថានភាពអាពាហ៍ពិពាហ៍របស់ជនជាតិដើមភាគតិចអាយុ១៥ឆ្នាំឡើង

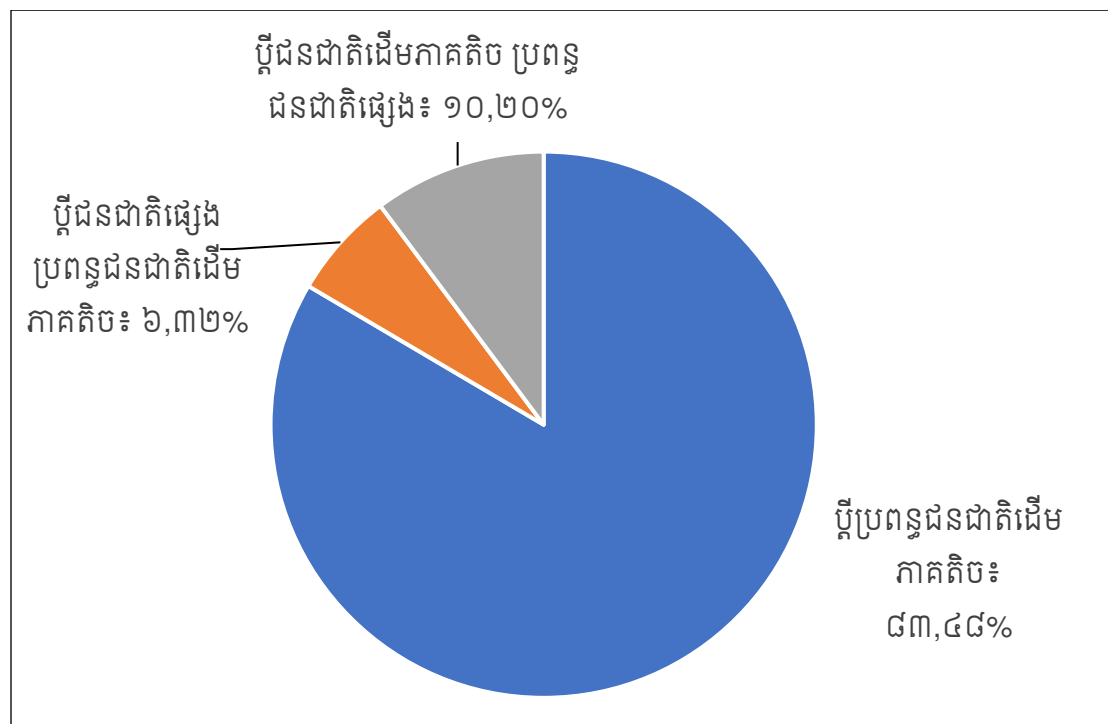


របាយភាគរយនៃស្ថានភាពអាពាហ៍ពិពាហ៍របស់ជនជាតិដើមភាគតិច ខុសគ្នាខ្លះៗទៅតាមអំបូរ នីមួយៗ (ក្រាហ្វិកទី ៩)។ អំបូរដែលមានប្រជាជននៅលីវតិចជាងគេ និងមានប្រជាជនរៀបការហើយនិង រស់នៅជាមួយគ្នាច្រើនជាងគេ មានគ្រឹះ (២១,៦% និង ៧៤,៧% រៀងគ្នា) បន្ទាប់មកគឺ កួយ (២៣,២%

និង ៧១,៤% រៀងគ្នា), ការរឹត (២៣,៧% និង ៧២% រៀងគ្នា), និងព្រៅ (២៤,២% និង ៧១,៩% រៀងគ្នា)។ ផ្ទុយទៅវិញ អំបូរដែលមានប្រជាជននៅលើច្រើនជាងគេ និងមានប្រជាជនរៀបការហើយនិងរស់នៅជាមួយគ្នាតិចជាងគេ គឺស្នូយ (៣៧,៣% និង ៦១,៨% រៀងគ្នា) បន្ទាប់មកគឺព័រ (៣២,៣% និង ៦០,៦% រៀងគ្នា), ស្បៀង (៣១,៣% និង ៦៤,១% រៀងគ្នា), ថ្មូន (៣១% និង ៦៧,៣% រៀងគ្នា), និងក្រោល (៣០,៧% និង ៦៤,៩% រៀងគ្នា)។ រីឯភាគរយនៃប្រជាជនមេម៉ាយ ពោះម៉ាយ លែងគ្នា ឬរស់នៅបែកគ្នា មានចំនួនតិចជាងគេក្នុងចំណោមស្នូយ (០,៩%) និងថ្មូន (១,៧%) និងច្រើនជាងគេក្នុងចំណោមលុន (៨,៤%), ព័រ (៧,២%), និងមិល (៦,៨%)។

### ២.៣.៣. អាពាហ៍ពិពាហ៍កាត់ជនជាតិ

ក្រាហ្វិកទី ១០. អាពាហ៍ពិពាហ៍កាត់ជនជាតិ



នៅក្នុងដំណើរនៃការអភិវឌ្ឍសង្គម-សេដ្ឋកិច្ចរបស់ប្រទេសនីមួយៗ ការរៀបអាពាហ៍ពិពាហ៍ជាមួយជាតិពន្ធុ ជាតិសាសន៍ ឬក្រុមដែលមានវប្បធម៌ផ្សេង គឺជារឿងធម្មតារបស់ប្រជាជន។ ក្រាហ្វិកទី១០ ខាងក្រោមបង្ហាញពីអាពាហ៍ពិពាហ៍កាត់ជនជាតិរបស់ជនជាតិដើមភាគតិច ដែលរៀបការហើយនិងរស់នៅជាមួយគ្នា។ ក្នុងចំណោមអាពាហ៍ពិពាហ៍ទាំងនេះ ៨៣,៥% ជាអាពាហ៍ពិពាហ៍ដែលស្វាមីនិងភរិយាជាជនជាតិដើមភាគតិចដូចគ្នា ដោយមិនគិតអំបូរ, ១០,២% ជាអាពាហ៍ពិពាហ៍រវាងស្វាមីជាជនជាតិដើមភាគ

តិចនិងភរិយាជាជនជាតិផ្សេង និង៦,៣% ជាអាពាហ៍ពិពាហ៍រវាងស្វាមីជាជនជាតិផ្សេងនិងភរិយាជាជនជាតិដើមភាគតិច។

**២.៣.៤. អាយុរៀបការដំបូង**

ជំរឿនឆ្នាំ២០១៩មានទិន្នន័យអំពីអាយុរៀបការដំបូង<sup>១៧</sup> ដែលអាចឱ្យយើងគណនារកអាយុមធ្យមពេលរៀបការដំបូង (តាមចម្លើយអំពីអាយុរៀបការដំបូង) ដោយវិធីផ្ទាល់ចេញពីទិន្នន័យនេះបាន។ អាយុរៀបការដំបូង ក៏អាចគណនាបានតាមវិធីប្រយោល (Singulate Mean Age at First Marriage, SMAM) ដែលជាចំនួនឆ្នាំនៃភាពនៅលីវ ដោយគណនាចេញពីទិន្នន័យអំពីស្ថានភាពអាពាហ៍ពិពាហ៍។ គួរកត់សម្គាល់ថា លទ្ធផលនៃរង្វាស់ទាំងពីរខុសគ្នាជានិច្ច [សូមប្រៀបធៀបកូឡេន(២) និង(៣) ក្នុងតារាងទី១៤ខាងក្រោម]។

លទ្ធផលក្នុងតារាងទី១៤ កូឡេន(១) និង(២) និងក្នុងក្រាហ្វិកទី១១ខាងក្រោម បង្ហាញពីអាយុរៀបការដំបូង ដែលគណនាតាមវិធី SMAM។ ជារួម បុរសជនជាតិដើមភាគតិច រៀបការនៅអាយុ ២៤ឆ្នាំជាមធ្យម (២៦ឆ្នាំនៅទីប្រជុំជន និង ២៣,៧ឆ្នាំនៅជនបទ) រីឯស្ត្រីជនជាតិដើមភាគតិច រៀបការនៅអាយុ ២០,៦ឆ្នាំ ជាមធ្យម (២៣ឆ្នាំនៅទីប្រជុំជន និង២០,៤ឆ្នាំនៅជនបទ)។ ធៀបទៅនឹងឆ្នាំ២០០៨ អាយុរៀបការដំបូងនៅក្នុងឆ្នាំ២០១៩ កើនឡើងតិចតួច ដែលការកើនឡើងនេះកើតមាននៅជនបទច្រើនជាងនៅទីប្រជុំជនចំពោះបុរស (ពី២៣ឆ្នាំដល់ ២៣,៧ឆ្នាំសម្រាប់ជនបទ និងពី២៥,៥ឆ្នាំដល់ ២៦ឆ្នាំសម្រាប់ទីប្រជុំជន) និងនៅទីប្រជុំជនចំពោះស្ត្រី (ពី២២,១ឆ្នាំដល់ ២៣ឆ្នាំនៅទីប្រជុំជន និង២០,៤ឆ្នាំថែរនៅជនបទ)។

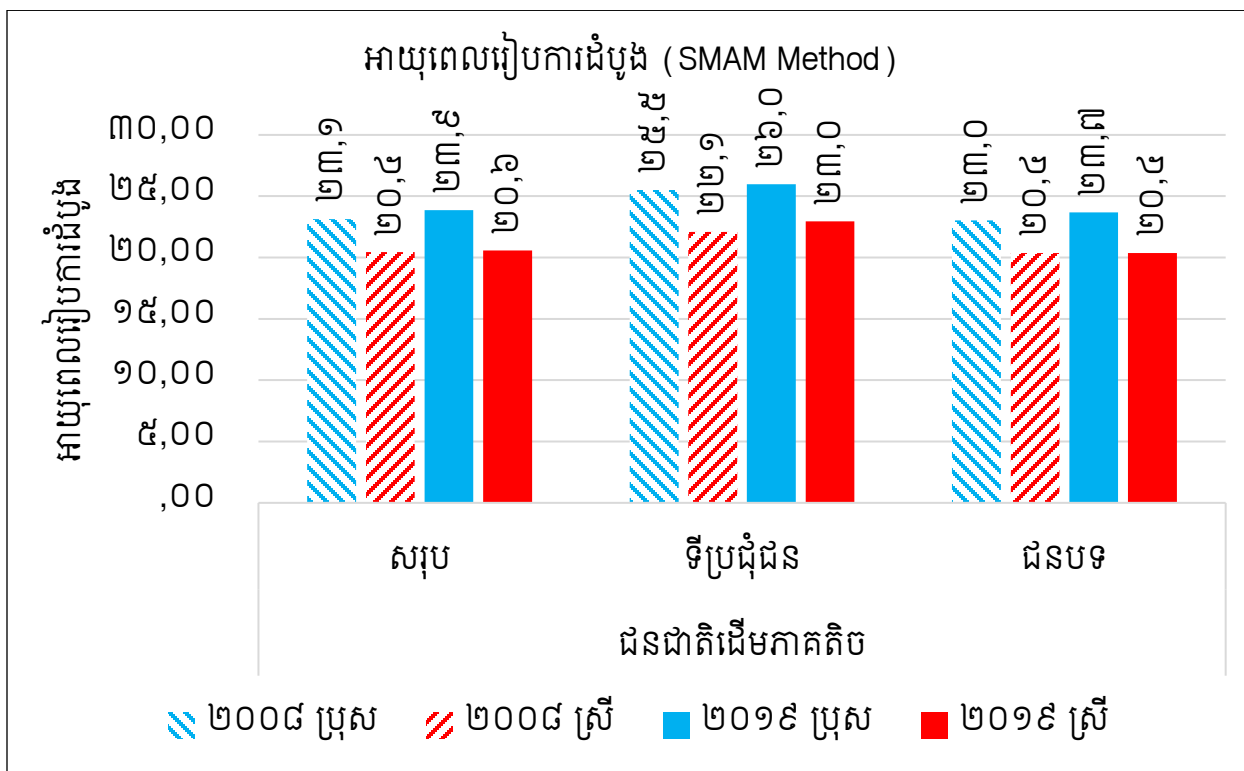
ទោះយ៉ាងណាក្តី អាយុរៀបការដំបូងរបស់ជនជាតិដើមភាគតិច នៅបន្តទាបជាងអាយុរៀបការដំបូងរបស់ប្រជាជនកម្ពុជាជារួម ប្រមាណពី២ឆ្នាំទៅ៣ឆ្នាំ។ មានន័យថា ជនជាតិដើមភាគតិចធ្លាប់រៀបការជាងប្រជាជនកម្ពុជាទូទៅ ២ទៅ៣ឆ្នាំ ទាំងបុរសទាំងស្ត្រី ទាំងនៅជនបទទាំងនៅទីប្រជុំជន។

<sup>១៧</sup> សំណួរអំពីអាយុនៅពេលរៀបការលើកទីមួយ ចំពោះអ្នកដែលរៀបការហើយ មេម៉ាយ/ពោះម៉ាយ លែងលះ និងបែកគ្នា។

តារាងទី ១៤. អាយុពេលរៀបការដំបូង

		(១) ២០០៨ (តាមវិធី SMAM)		(២) ២០១៩ (តាមវិធី SMAM)		(៣) ២០១៩ (គណនាផ្ទាល់)	
		ប្រុស	ស្រី	ប្រុស	ស្រី	ប្រុស	ស្រី
ជនជាតិដើម ភាគតិច	សរុប	២៣,១	២០,៤	២៣,៩	២០,៦	២២,៨	២០,២
	ទីប្រជុំជន	២៥,៥	២២,១	២៦,០	២៣,០	២៣,៧	២១,០
	ជនបទ	២៣,០	២០,៤	២៣,៧	២០,៤	២២,៧	២០,១
កម្ពុជា	សរុប	២៥,៦	២៣,៣	២៧,០	២៤,០	២៤,២	២១,៧
	ទីប្រជុំជន	២៨,០	២៥,៥	២៨,១	២៥,០	២៤,៩	២២,២
	ជនបទ	២៤,៨	២២,៥	២៦,០	២២,៧	២៣,៧	២១,៤

ក្រាហ្វិកទី ១១. អាយុពេលរៀបការដំបូង



២.៣.៦. អាពាហ៍ពិពាហ៍វ័យក្មេង

ការឆាប់រៀបការមានឥទ្ធិពលផ្ទាល់និងវិជ្ជមានទៅលើចំនួនកូនដែលស្រ្តីមាន និងអវិជ្ជមានទៅលើ ទិដ្ឋភាពសង្គម-សេដ្ឋកិច្ចជាច្រើន ដូចជាការអប់រំ សុខភាព ការងារ និងសេដ្ឋកិច្ចគ្រួសារ។ តារាងទី១៥ បង្ហាញពីអាយុរៀបការដំបូង ដែលគណនាតាមវិធីផ្ទាល់ដោយប្រើប្រាស់ទិន្នន័យអំពីអាយុរៀបការដំបូង តាមក្រុមអាយុ ពិសេសគឺការរៀបការនៅអាយុក្រោម១៩ឆ្នាំ និងនៅអាយុ២០-២៤ឆ្នាំ ដើម្បីពិនិត្យមើលការ ឆាប់រៀបការរបស់ប្រជាជនជនជាតិដើមភាគតិច។ ជាទិដ្ឋភាពរួម យើងសង្កេតឃើញថា ជនជាតិដើមភាគ តិចឆាប់រៀបការជាងប្រជាជនកម្ពុជាទូទៅក្នុងចំនួនដ៏ច្រើន ទាំងបុរសទាំងស្រ្តី និង ទាំងនៅទីប្រជុំជនទាំង នៅជនបទ។

ជាក់ស្តែង ស្រ្តីជនជាតិដើមភាគតិចដែលរៀបការនៅអាយុ១៦-១៩ឆ្នាំ មានចំនួន ៤៩,៥% នៅទី ប្រជុំជន និង៥៥,៩%នៅជនបទ (ធៀបនឹងស្រ្តីកម្ពុជាដែលរៀបការនៅក្រុមអាយុដូចគ្នា ដែលមានចំនួន ត្រឹម២៩,៦%នៅទីប្រជុំជន និង៣៨,១%នៅជនបទ)។ បុរសជនជាតិដើមភាគតិចដែលរៀបការនៅអាយុ ១៦-១៩ឆ្នាំ មានចំនួន ២១,៥%នៅទីប្រជុំជន និង២៤,៧%នៅជនបទ (ធៀបនឹងបុរសកម្ពុជាដែល រៀប ការនៅក្រុមអាយុដូចគ្នា ដែលមានចំនួនត្រឹម៩,៥%នៅទីប្រជុំជន និង១៤,៥%នៅជនបទ)។ នេះ បង្ហាញ ថា បុរសនិងស្រ្តីជនជាតិដើមភាគតិចឆាប់រៀបការជាងបុរសស្រ្តីកម្ពុជាទូទៅ ហើយស្រ្តីជនជាតិដើម ភាគ តិចឆាប់រៀបការជាងស្រ្តីកម្ពុជាទូទៅ ចំនួន ១,៧ដងនៅទីប្រជុំជន និងចំនួន ១,៥ដងនៅជនបទ។

ផ្ទុយទៅវិញ ស្រ្តីជនជាតិដើមភាគតិចដែលរៀបការនៅអាយុ២០-២៥ឆ្នាំមានចំនួនតិចជាងស្រ្តី កម្ពុ ជាក្នុងក្រុមអាយុដូចគ្នា គឺ៣១,៣% ធៀបនឹង ៤៣,៨% ជាសរុប, ៣២,០% ធៀបនឹង ៤៥,១% នៅទីប្រជុំ ជន , និង៣១,២% ធៀបនឹង ៤៣,០% នៅជនបទ។ ដោយឡែក បុរសជនជាតិដើមភាគតិចដែលរៀបការ នៅ អាយុ២០-២៥ឆ្នាំ មានចំនួនប្រហាក់ប្រហែលទៅនឹងបុរសកម្ពុជាក្នុងក្រុមអាយុដូចគ្នា គឺ៤៦,៣% ធៀប និង ៤៧,០% ជាសរុប, ៤២,៦% ធៀបនឹង ៤២,៧% នៅទីប្រជុំជន, និង ៤៦,៦% ធៀបនឹង ៤៩,៧% នៅជនបទ។

បើគិតក្នុងក្រុមអាយុ១៦-២៤ឆ្នាំ ៨៦,៧%នៃស្រ្តីជនជាតិដើមភាគតិច (៨៦,១%នៅទីប្រជុំជន និង ៨៧,២%នៅជនបទ) និង៧០,៨%នៃបុរសជនជាតិដើមភាគតិច (៦៤,១%នៅទីប្រជុំជន និង ៧១,៣% នៅជនបទ) បានរៀបការហើយ។ ក្នុងចំណោមប្រជាជនកម្ពុជាសរុប ៧៨,៦%នៃស្រ្តីអាយុ១៦-២៥ឆ្នាំ (៧៤,៧%នៅទីប្រជុំជន និង៨១,០%នៅជនបទ) និង៥៩,៥%នៃបុរស (៥២,២%នៅទីប្រជុំជន និង ៦៤,២%នៅជនបទ) បានរៀបការហើយ។

តារាងទី ១៥. របាយការណ៍នៃអាយុរៀបការដំបូង តាមភេទនិងទីកន្លែងរស់នៅ ឆ្នាំ២០១៩៖ ជនជាតិដើមភាគតិចនិងកម្ពុជា

	ជនជាតិដើមភាគតិច						កម្ពុជា					
	ទីប្រជុំជន		ជនបទ		សរុប		ទីប្រជុំជន		ជនបទ		សរុប	
	ប្រុស	ស្រី	ប្រុស	ស្រី	ប្រុស	ស្រី	ប្រុស	ស្រី	ប្រុស	ស្រី	ប្រុស	ស្រី
អាយុ ១៦-១៩ឆ្នាំ	២១,៥	៤៩,៥	២៤,៧	៥៥,៩	២៤,៤	៥៥,៤	៩,៥	២៩,៦	១៤,៥	៣៨,១	១២,៥	៣៤,៨
អាយុ ២០-២៤ឆ្នាំ	៤២,៦	៣២,០	៤៦,៦	៣១,២	៤៦,៣	៣១,៣	៤២,៧	៤៥,១	៤៩,៧	៤៣,០	៤៧,០	៤៣,៨
<b>សរុប ១៦-២៤ឆ្នាំ</b>	<b>៦៤,១</b>	<b>៨១,៦</b>	<b>៧១,៣</b>	<b>៨៧,២</b>	<b>៧០,៨</b>	<b>៨៦,៧</b>	<b>៥២,២</b>	<b>៧៤,៧</b>	<b>៦៤,២</b>	<b>៨១,០</b>	<b>៥៩,៥</b>	<b>៧៨,៦</b>
អាយុ ២៥-២៩ឆ្នាំ	២២,៤	១១,៥	២០,០	៨,៦	២០,២	៨,៨	៣១,៧	១៨,៥	២៥,៧	១៣,៥	២៨,០	១៥,៤
អាយុ ៣០-៣៤ឆ្នាំ	៨,២	៣,៨	៥,៥	២,៥	៥,៧	២,៦	១០,៨	៤,៧	៦,៦	៣,៤	៨,២	៣,៩
អាយុ ៣៥-៣៩ឆ្នាំ	៣,១	១,៤	១,៩	០,៨	២,០	០,៩	៣,៥	១,៤	២,២	១,២	២,៧	១,៣
អាយុ ៤០-៤៩ឆ្នាំ	១,៤	០,៧	០,៩	០,៤	០,៩	០,៥	១,៤	០,៦	១,០	០,៦	១,២	០,៦
អាយុ ៤០ឆ្នាំឡើង	០,៧	០,៦	០,៤	០,២	០,៤	០,២	០,៤	០,១	០,៣	០,២	០,៣	០,២
គ្មានទិន្នន័យ	០,១	០,៣	០,១	០,២	០,១	០,៣	០,០	០,០	០,០	០,១	០,០	០,១
<b>សរុប</b>	<b>១០០</b>	<b>១០០</b>	<b>១០០</b>	<b>១០០</b>	<b>១០០</b>	<b>១០០</b>	<b>១០០</b>	<b>១០០</b>	<b>១០០</b>	<b>១០០</b>	<b>១០០</b>	<b>១០០</b>



**២.៤. លទ្ធភាពមានកូន**

មានរង្វាស់ជាច្រើនដែលគេប្រើសម្រាប់វាស់វែងលទ្ធភាពមានកូន (Fertility) និងគណនារកអត្រាកំណើតនៃប្រជាជន ដែលរង្វាស់ទាំងនោះខុសគ្នាទៅតាមទិន្នន័យដែលមាន និងទៅតាមវិធីគណនា ដូចជា អត្រាលទ្ធភាពមានកូនសរុប (Total fertility Rate), អត្រាកំណើតដុល (Crude birth rate), អត្រាលទ្ធភាពមានកូនទូទៅ (General fertility rate), ផលធៀបកុមារ-ស្ត្រី (Child-woman ratio) ជាដើម។ របាយការណ៍បច្ចុប្បន្នភាពនេះ ប្រើប្រាស់រង្វាស់មួយចំនួនជាគោល (ដោយគិតតាមទីប្រជុំជន ជនបទ និងសរុប) ដែលរួមមាន៖

- ១. អត្រាកំណើតដុល ដែលជាចំនួនកំណើតរស់ក្នុងចំណោមប្រជាជន ១.០០០នាក់
- ២. អត្រាលទ្ធភាពមានកូនទូទៅ ដែលជាចំនួនកំណើតរស់ក្នុង ចំណោមស្ត្រីក្នុងវ័យបន្តពូជអាយុ ១៥-៤៩ឆ្នាំ ១.០០០នាក់
- ៣. ផលធៀបកុមារ-ស្ត្រី ដែលជាចំនួនកូនអាយុក្រោម៥ឆ្នាំ ក្នុងចំណោម ស្ត្រីក្នុងវ័យបន្តពូជអាយុ ១៥-៤៩ឆ្នាំ ១.០០០នាក់។
- ៤. អត្រាលទ្ធភាពមានកូនសរុប ដែលជាសូចនាករប្រយោលទាញចេញពីរបាយការណ៍អង្កេតប្រជាសាស្ត្រនិងសុខភាពឆ្នាំ២០២១-២០២២ (សូមមើលចំណុច ២.៤.៣ ខាងក្រោម)។

**២.៤.១. អត្រាកំណើតដុល**

អត្រាកំណើតដុលត្រូវបានគណនាផ្ទាល់ដោយប្រើទិន្នន័យមានស្រាប់ទាំងស្រុង ដោយមិនបានកែតម្រូវទិន្នន័យទៅតាមកំហុសដែលអាចកើតមានដោយសារការរាយការណ៍ អំពីចំនួនកូននិងអាយុរបស់កូននៅពេលប្រមូលទិន្នន័យទេ។

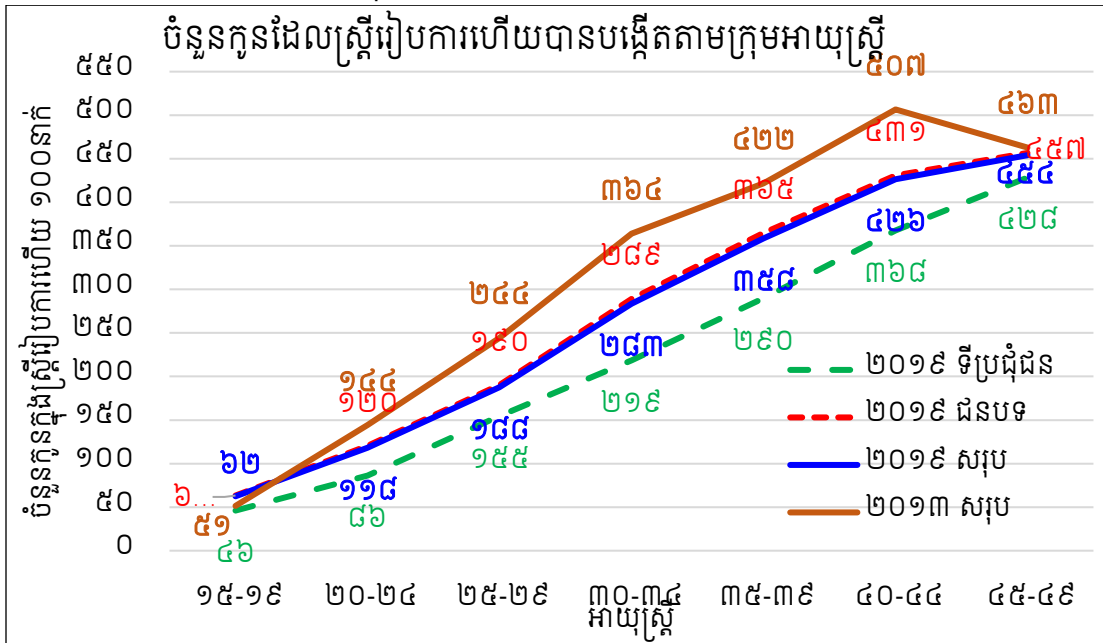
ជនជាតិដើមភាគតិចមានអត្រាកំណើតដុល ១៨នាក់ក្នុងចំណោមប្រជាជន១.០០០នាក់, អត្រាលទ្ធភាពមានកូនទូទៅ ៦៦នាក់ក្នុងចំណោមស្ត្រីក្នុងវ័យបន្តពូជ ១.០០០នាក់, និងផលធៀបកុមារ-ស្ត្រីស្មើនឹង៣៨០នាក់ ក្នុងចំណោមស្ត្រីក្នុងវ័យបន្តពូជ ១.០០០នាក់។ ជារួម ប្រជាជននៅជនបទមានអត្រាកំណើតខ្ពស់ជាងប្រជាជននៅទីប្រជុំជន (តារាងទី១៦)។(អាចថែមតារាងខាងលើយកពីជំរឿន២០០៨)

តារាងទី ១៦. អត្រាកំណើតនៃជនជាតិដើមភាគតិច ឆ្នាំ២០១៩

	ទីប្រជុំជន	ជនបទ	សរុប
ចំនួនកូនកើតរស់ក្នុង១២ខែចុងក្រោយ	១៩៩	២,៨៦២	៣,០៦១
ចំនួនកូនអាយុក្រោម៥ឆ្នាំ	៩៣៦	១៦,៦៤២	១៧,៥៧៨
ចំនួនស្ត្រីអាយុ ១៥-៤៩ឆ្នាំ	៣,៩៧៦	៤២,៣២៦	៤៦,៣០២
ចំនួនប្រជាជនសរុប	១២,៧៣៩	១៦០,២៤១	១៧២,៩៨០
អត្រាកំណើតដុល	១៥.៦	១៧.៩	១៧.៧
អត្រាលទ្ធភាពមានកូនទូទៅ	៥០.១	៦៧.៦	៦៦.១
ផលធៀបកុមារ-ស្ត្រី	២៣៥.៤	៣៩៣.២	៣៧៩.៦

២.៤.២. ចំនួនកូនដែលបានបង្កើត

ក្រាហ្វិកទី ១២. ចំនួនកូនក្នុងចំណោមស្ត្រីរៀបការហើយ១០០នាក់ តាមក្រុមអាយុស្ត្រី



ក្រាហ្វិកខាងក្រោមបង្ហាញពីចំនួនកូនដែលស្ត្រីជនជាតិដើមរៀបការហើយបានបង្កើត គិតតាមក្រុមអាយុ៥ៗឆ្នាំរបស់ស្ត្រីក្នុងវ័យបន្តពូជ និងប្រៀបធៀបនឹងទិន្នន័យឆ្នាំ២០១៣។ ជារួម ចំនួនកូនដែលស្ត្រីជនជាតិដើមបានបង្កើត បានថយចុះនៅគ្រប់ក្រុមអាយុស្ត្រី ក្នុងរវាងឆ្នាំ២០១៣និង២០១៩ លើកលែងតែស្ត្រីអាយុ១៥-១៩ឆ្នាំ ដែលចំនួនកូនបានបង្កើតបានកើនឡើងពី៥១កំណើត មក៦២កំណើតក្នុងចំណោមស្ត្រីអាយុ១៥-១៩ឆ្នាំ១០០នាក់។ លើសពីនេះទៀត ស្ត្រីនៅជនបទមានចំនួនកូនដែលបានបង្កើតច្រើនជាងស្ត្រី

នៅទីប្រជុំជនគ្រប់ក្រុមអាយុទាំងអស់ ដែលភាពខុសគ្នាមានទំហំធំចំពោះក្រុមស្ត្រីក្នុងក្រុមអាយុ ៣០-៣៤ ឆ្នាំ ដល់ក្រុមអាយុ៤០-៤៤ឆ្នាំ។ ជារួម ចំនួនកូនដែលបានបង្កើតជាមធ្យមកើនឡើងតាមអាយុរបស់ស្ត្រី។

### ២.៤.៣. អត្រាលទ្ធភាពមានកូនសរុប

ទិន្នន័យអំពីអត្រាលទ្ធភាពមានកូននិងសុខភាពបន្តពូជរបស់ស្ត្រីកម្ពុជា អាយុ១៥-៤៩ឆ្នាំតាមរាជ ធានីខេត្តនៃអង្កេតប្រជាសាស្ត្រនិងសុខភាពឆ្នាំ២០២១-២០២២<sup>១៨</sup> ត្រូវបានយកមកប្រើប្រាស់នៅខាង ក្រោមនេះ ដើម្បីជាព័ត៌មានបំពេញបន្ថែមសម្រាប់ស្ត្រីជនជាតិដើមភាគតិច ដែលរស់នៅក្នុងខេត្តដែលមាន ជនជាតិដើមភាគតិចច្រើន គឺខេត្តរតនគិរី (៤៣,៣២% នៃប្រជាជនខេត្តទាំងអស់) ខេត្តមណ្ឌលគិរី (៣៧,៧៦% នៃប្រជាជនខេត្តទាំងអស់) និងខេត្តក្រចេះ (៤៣,៣២% នៃប្រជាជនខេត្តទាំងអស់)។

ជារួម អត្រាលទ្ធភាពមានកូនសរុបរបស់ស្ត្រីកម្ពុជាវ័យ១៥-៤៩ឆ្នាំ ស្មើនឹង២,៧៧នាក់នៅឆ្នាំ២០២១ -២០២២ (៣,០នៅជនបទ និង២,៤នៅទីប្រជុំជន)។ ស្ត្រីនៅខេត្តរតនគិរី មណ្ឌលគិរី និងស្ទឹងត្រែងធ្លាប់ រៀបការ និងធ្លាប់មានកូនជាងស្ត្រីនៅខេត្តដទៃទាំងអស់។ ស្ត្រីដែលមានការអប់រំទាប មានសន្ទស្សន៍ ទ្រព្យសម្បត្តិតិចតួច និងរស់នៅទីជនបទ មានចំនួនកូនច្រើនជាងស្ត្រីដែលមានការអប់រំខ្ពស់ មានសន្ទស្សន៍ ទ្រព្យសម្បត្តិច្រើន និងរស់នៅទីប្រជុំជន។ លើសពីនេះទៀត ៩,២%នៃស្ត្រីអាយុ១៥-១៩ឆ្នាំមានផ្ទៃ ពោះ ដែលភាគរយនេះមានរហូតដល់៣៥,២%ក្នុងចំណោមស្ត្រីវ័យក្មេងខាងលើ ដែលមិនបានទទួលការ អប់រំទូទាំងអស់ ២០,៦%ក្នុងចំណោមស្ត្រីវ័យក្មេងខាងលើដែលបានទទួលការអប់រំត្រឹមកម្រិតបឋមសិក្សា និង១៦,១%ក្នុងចំណោមស្ត្រីវ័យក្មេងខាងលើដែលមានសន្ទស្សន៍ទ្រព្យសម្បត្តិតិចជាងគេ។

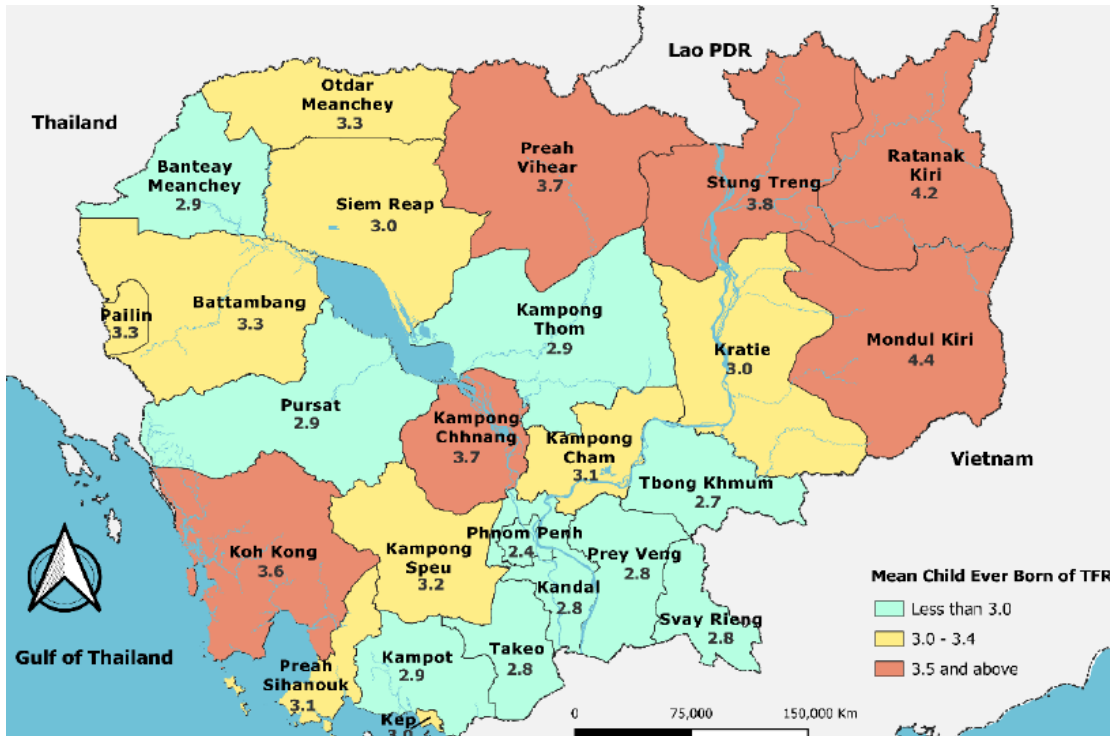
ក្រាហ្វិកទី១៣ខាងក្រោមបង្ហាញថា ស្ត្រីកម្ពុជាអាយុ១៥-៤៩ឆ្នាំនៅក្នុងខេត្តមណ្ឌលគិរី ក្រចេះ ស្ទឹង ត្រែង កំពង់ធំ ព្រះវិហារ និងរតនគិរី មានចំនួនកូនច្រើនជាងស្ត្រីក្នុងវ័យដូចគ្នាក្នុងខេត្តផ្សេងទៀត ដែលជា មធ្យមក្នុងស្ត្រីម្នាក់មានចំនួន៣,១នាក់នៅខេត្តមណ្ឌលគិរី ២,៩នាក់នៅខេត្តរតនគិរី ៣,៣នាក់នៅខេត្ត ក្រចេះ ៣,៤នាក់នៅខេត្តស្ទឹងត្រែង និង៣,២នាក់នៅខេត្តព្រះវិហារ។ ក្រាហ្វិកទី១៤ បង្ហាញពីចំនួនកូនជា មធ្យមដែលស្ត្រីម្នាក់ៗបានបង្កើត ដែលមានចំនួន៤,៤នាក់នៅខេត្តមណ្ឌលគិរី ៤,២នាក់នៅខេត្តរតនគិរី ៣,៨នាក់នៅខេត្តស្ទឹងត្រែង ៣,៧នាក់នៅខេត្តព្រះវិហារ និង៣,០នាក់នៅខេត្តក្រចេះ។ ជារួម ស្ត្រីជនជាតិ ដើមភាគតិចនៅក្នុងខេត្តមណ្ឌលគិរី ក្រចេះ ស្ទឹងត្រែង កំពង់ធំ ព្រះវិហារ និងរតនគិរី មានកូនច្រើនជាងស្ត្រី កម្ពុជាសរុប ដែលការធ្លាប់រៀបការនិងធ្លាប់មានផ្ទៃពោះនៃស្ត្រីជនជាតិដើមភាគតិចវ័យក្មេង គួរត្រូវគិតគូរ។

<sup>១៨</sup> Fertility and Reproductive Health in Cambodia: Further data analysis report from CSDH ២០២១-២០២២, NIS ២០២៤

ក្រាហ្វិកទី ១៣. ផែនទីអត្រាលទ្ធភាពមានកូនឆ្នាំ២០២១-២០២២



ក្រាហ្វិកទី ១៤. ចំនួនកូនជាមធ្យមដែលស្ត្រីបានបង្កើត ឆ្នាំ២០២១-២០២២



**២.៤.៤. ការសម្រាលដោយមានវត្តមានបុគ្គលិកសុខាភិបាល**

ទិន្នន័យជំរឿនអំពីវត្តមានបុគ្គលិកសុខាភិបាលនាពេលសម្រាលកូនចុងក្រោយ មានភាគរយនៃអ្នកមិនបានផ្តល់ចម្លើយច្រើនរហូតដល់ជាង៦០% ដែលលទ្ធផលអាចមិនឆ្លុះបញ្ចាំងការពិតនៃបញ្ហាបាន។ ក្រាហ្វិកខាងក្រោម បង្ហាញពីភាគរយនៃស្ត្រីជនជាតិដើមភាគតិចទៅតាមវត្តមាននៃបុគ្គលិកសុខាភិបាល នាពេលសម្រាល ដោយមិនរាប់បញ្ចូលអ្នកមិនបានផ្តល់ចម្លើយ។

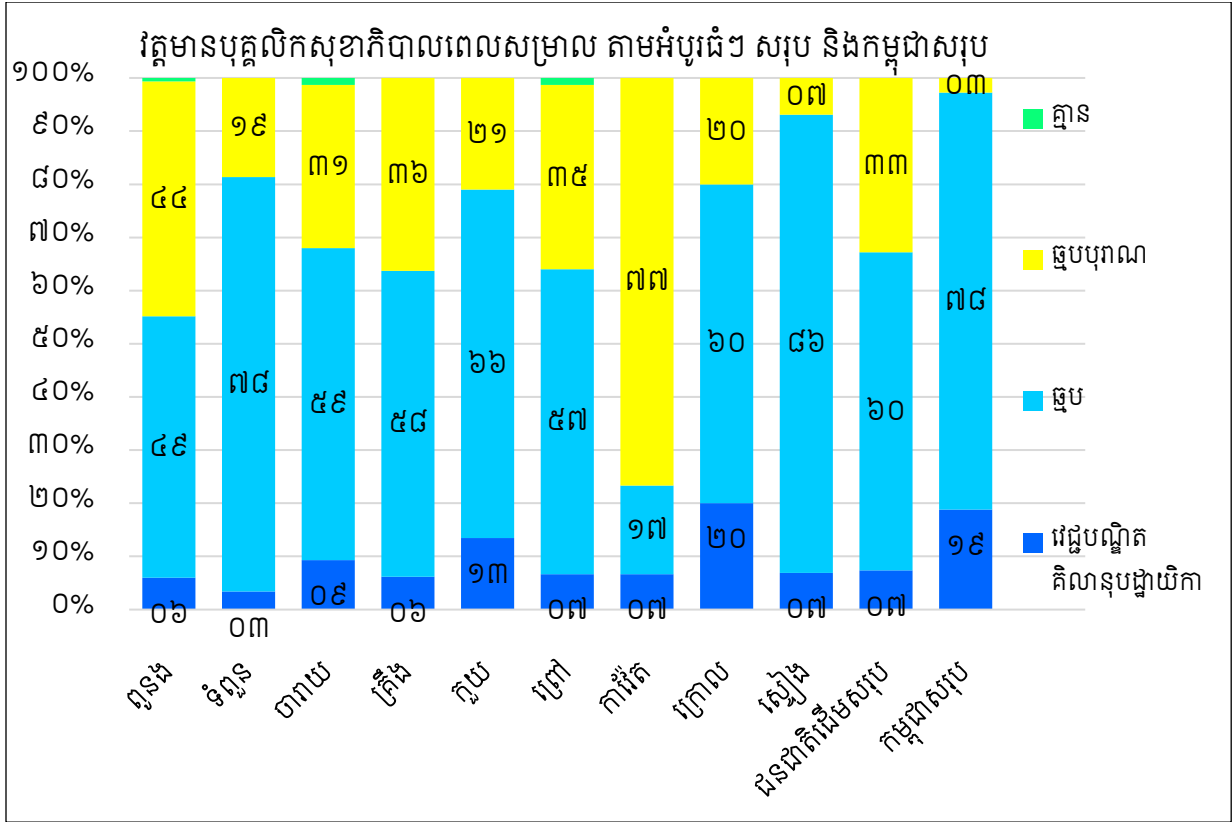
ស្ត្រីជនជាតិដើមភាគតិច ដែលសម្រាលដោយមានវត្តមានវេជ្ជបណ្ឌិត/គិលានុបដ្ឋាយិកាឬធូប មានចំនួនតិចជាងភាគរយនៃស្ត្រីកម្ពុជាសរុប (ប្រហែល៦៧% ទល់នឹង ៧៩%) រីឯភាគរយនៃស្ត្រីជនជាតិដើមភាគតិចដែលសម្រាលដោយធូបបុរាណ មានច្រើនជាងភាគរយនៃស្ត្រីកម្ពុជាសរុប (៣២,៦% ទល់នឹង ២,៨%)។ អំបូរធំៗនៃជនជាតិដើមភាគតិច ដែលមានភាគរយច្រើននៃការសម្រាលដោយធូបបុរាណ មានជនជាតិកាវ៉ែត(៧៧%) ពួនង(៤៤%) គ្រឿង(៣៦%) ព្រៅ(៣៥%) និងចារ៉ាយ(៣១%)។ អំបូរធំៗនៃជនជាតិដើមភាគតិច ដែលមានភាគរយច្រើននៃការសម្រាលដោយវេជ្ជបណ្ឌិត/គិលានុបដ្ឋាយិកា ឬធូប មានជនជាតិស្បៀង(៩៣%) ទំពួន(៨១%) ក្រោល(៨០%) និងកួយ(៧៩%) (ក្រាហ្វិកទី១៥)។

**២.៤.៥. ការចុះបញ្ជីកំណើតរបស់ទារក**

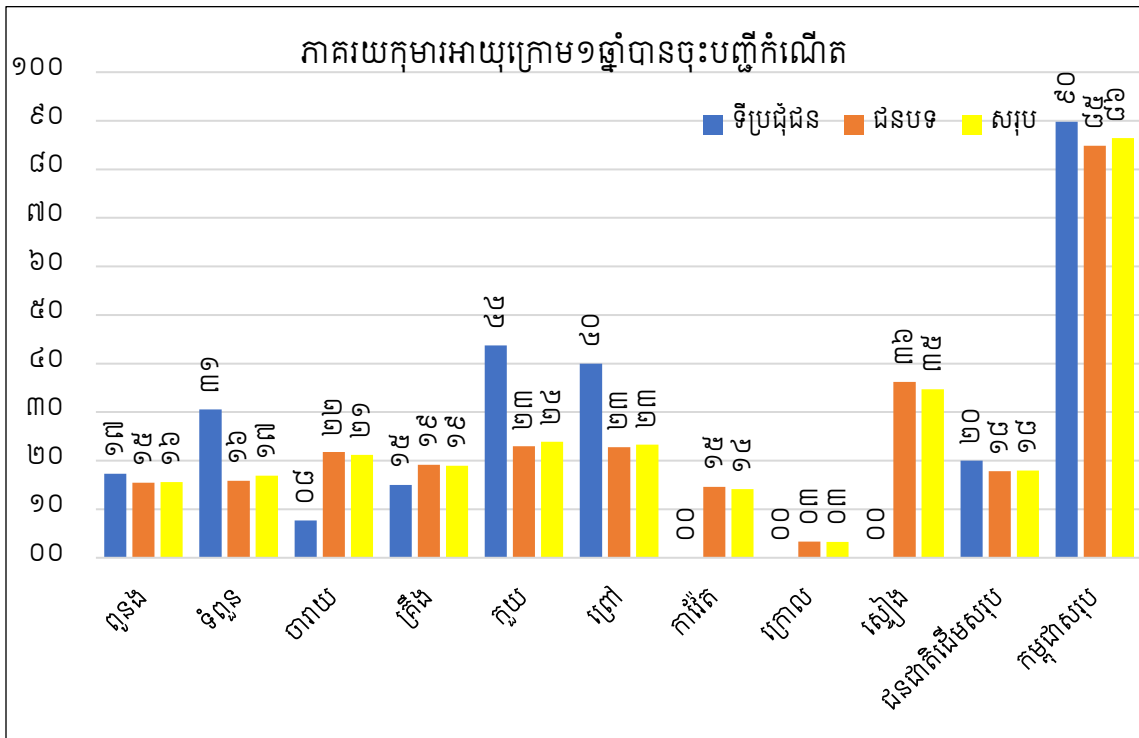
ដូចទិន្នន័យអំពីវត្តមានបុគ្គលិកសុខាភិបាលពេលសម្រាលដែរ ការគ្មានទិន្នន័យ (Not stated category) អំពីការចុះបញ្ជីកំណើតរបស់កុមារអាយុក្រោម១ឆ្នាំ មានចំនួនជិត៧០% ក្នុងចំណោមទារកអាយុក្រោម១២ខែជាសរុប និងប្រហែល៦៧%ក្នុងចំណោមទារកជនជាតិដើមភាគតិច ដែលបង្ហាញពីភាគរយទាបមិនទំនងនៃទិន្នន័យអំពីកុមារដែលបានចុះបញ្ជីកំណើត ទាំងជនជាតិដើមភាគតិចទាំងកម្ពុជាសរុប ទាំងនៅជនបទទាំងនៅទីប្រជុំជន។ ទោះយ៉ាងណាក្តី តារាងខាងក្រោម បង្ហាញពីភាគរយកុមារដែលបានចុះបញ្ជីកំណើត ក្នុងចំណោមកុមារដែលមានទិន្នន័យ។

ជារួម កុមារជនជាតិដើមភាគតិចដែលបានចុះបញ្ជីកំណើត មានចំនួនសរុប ១៨% (២០%នៅទីប្រជុំជន និង១៨%នៅជនបទ) ដែលតិចជាងកុមារកម្ពុជាសរុបប្រហែល៤ដង (៨៦%ជាសរុប ៩០%នៅទីប្រជុំជន និង៨៥%នៅជនបទ)។ ក្នុងចំណោមជនជាតិដើមភាគតិចអំបូរធំៗ អំបូរដែលមានភាគរយកុមារបានចុះបញ្ជីកំណើតច្រើនជាងគេ គឺកួយ ព្រៅ និងចារ៉ាយ។ រីឯអំបូរដែលមានភាគរយកុមារបានចុះបញ្ជីកំណើតតិចជាងគេ មានក្រោលនិងកាវ៉ែត (ក្រាហ្វិកទី១៦)។

ក្រាហ្វិកទី ១៥. វត្តមានបុគ្គលិកសុខាភិបាលពេលសម្រាល



ក្រាហ្វិកទី ១៦. ភាគរយបានចុះបញ្ជីកំណើត



## ២.៥. មរណភាព

មរណភាពនៃប្រជាជនជនជាតិដើមភាគតិច ត្រូវបានគណនាដោយប្រើប្រាស់ទិន្នន័យ២ប្រភេទ របស់ជំរឿន២០១៩ គឺ ១) ចំនួនកូនដែលស្រ្តីបានបង្កើតនិងចំនួនកូនដែលនៅរស់ទៅតាមក្រុមអាយុរបស់ ស្រ្តី និង ២) កំណត់ត្រាមរណភាពនៅក្នុងគ្រួសារក្នុងអំឡុង១២ខែមុនពេលធ្វើជំរឿន ( Death Records: Deaths in the households in the 12 months ) ដោយភ្ជាប់អត្តសញ្ញាណគ្រួសារជាជនជាតិដើមភាគ តិច រវាងទិន្នន័យគ្រួសារជនជាតិដើមភាគតិចនិងកំណត់ត្រាមរណភាពនៅក្នុងគ្រួសារនីមួយៗ។ នៅក្នុង កំណត់ត្រាមរណភាព មានអ្នកស្លាប់សរុបចំនួន ៤២.៤៦៤នាក់ ដែលក្នុងនោះ ជនជាតិដើមភាគតិចមាន ចំនួន ៦១៥នាក់។

ដោយបំបែកទៅតាមទីកន្លែងរស់នៅ ការវិភាគអំពីមរណភាពដែលកើតមានក្នុងចំណោមប្រជាជន ជនជាតិដើមភាគតិច ផ្ដោតទៅលើ៖

១. មរណភាពកុមារ ( គឺរួមមានមរណភាពទារកអាយុក្រោម១ឆ្នាំ មរណភាពកុមារអាយុ១ឆ្នាំដល់ អាយុក្រោម៥ឆ្នាំ និងមរណភាពកុមារអាយុក្រោម៥ឆ្នាំ )
២. មរណភាពតាមក្រុមអាយុជាក់លាក់ និង
៣. មូលហេតុនៃមរណភាព

### ២.៥.១. មរណភាពកុមារ

មរណភាពកុមារ គឺជាមរណភាពដែលកើតមានក្នុងចំណោមប្រជាជនជនជាតិដើមភាគតិច អាយុ ក្រោម៥ឆ្នាំ ដែលចែកជាមរណភាពទារកអាយុក្រោម១ឆ្នាំ មរណភាពកុមារអាយុ១ឆ្នាំដល់អាយុក្រោម៥ឆ្នាំ និងមរណភាពកុមារអាយុក្រោម៥ឆ្នាំ។ អត្រាមរណភាពកុមារ ត្រូវបានគណនាទៅតាមទីប្រជុំជននិងជនបទ តាមរយៈកម្មវិធី QFive<sup>១៩</sup> នៃ MortPak Software របស់អង្គការសហប្រជាជាតិ ដោយប្រើប្រាស់ទិន្នន័យ អំពីចំនួនកូនដែលស្រ្តីបានបង្កើត<sup>២០</sup> ( Children ever born ) និងចំនួនកូនដែលនៅរស់ ( Children

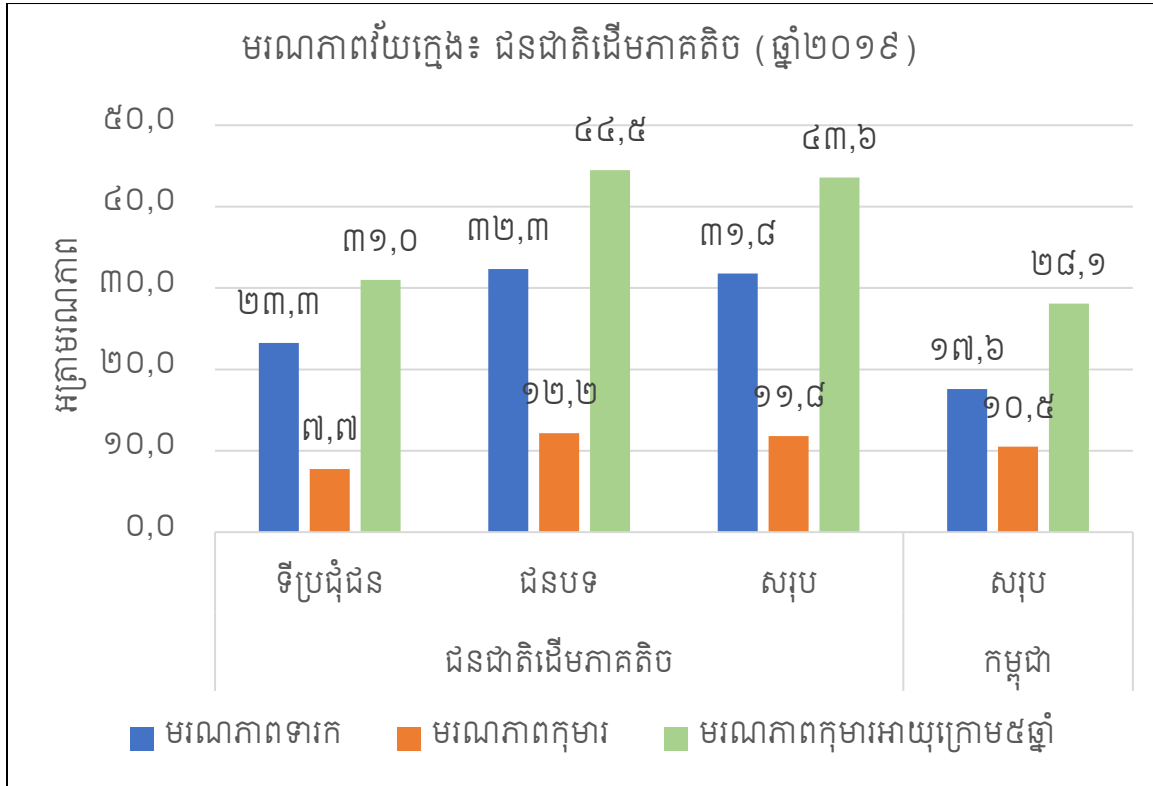
<sup>១៩</sup> Coale-Demny North Model.

<sup>២០</sup> អាចរាយការណ៍ពីចំនួនមិនអស់ ដូចបានទទួលស្គាល់នៅក្នុងរបាយការណ៍ជំរឿន។



surviving) ទៅក្រុមអាយុរបស់ស្ត្រី។ ក្រាហ្វិកទី១៧ខាងក្រោមបង្ហាញពីលទ្ធផលនៃមរណភាពកុមាររបស់ជនជាតិដើមភាគតិច និងរបស់ប្រជាជនសរុប<sup>២១</sup> សម្រាប់ជាការប្រៀបធៀប។

ក្រាហ្វិកទី ១៧. អត្រាមរណភាពកុមារ៖ ជនជាតិដើមភាគតិច



អត្រាមរណភាពទារកនៃជនជាតិដើមភាគតិច ជាសរុបមានចំនួន៣១,៨នាក់ក្នុងចំណោមកំណើត ១.០០០នាក់ (២៣,៣នាក់នៅទីប្រជុំជន និង៣២,៣នាក់នៅជនបទ) ធៀបនឹងអត្រាមរណភាពទារក កម្ពុជាសរុបចំនួន១៧,៦នាក់។ អត្រាមរណភាពកុមារអាយុ១ឆ្នាំដល់អាយុក្រោម៥ឆ្នាំ នៃប្រជាជនជនជាតិ ដើមភាគតិច ជាសរុបមានចំនួន១១,៨នាក់ (៧,៧នាក់នៅទីប្រជុំជន និង១២,២នាក់នៅជនបទ) ធៀប នឹងកម្ពុជាសរុបចំនួន១០,៥នាក់។ អត្រាមរណភាពកុមារអាយុក្រោម៥ឆ្នាំ ជាសរុបមានចំនួន៤៣,៦នាក់ (៣១,០នាក់នៅទីប្រជុំជន និង៤៤,៥នាក់នៅជនបទ) ធៀបនឹងកម្ពុជាសរុបចំនួន២៨,១នាក់។ ជារួម ជនជាតិដើមភាគតិចមានអត្រាមរណភាពវ័យក្មេងខ្ពស់នៅជនបទជាងនៅទីប្រជុំជន និងខ្ពស់ជាងប្រជាជន កម្ពុជាទូទៅ។

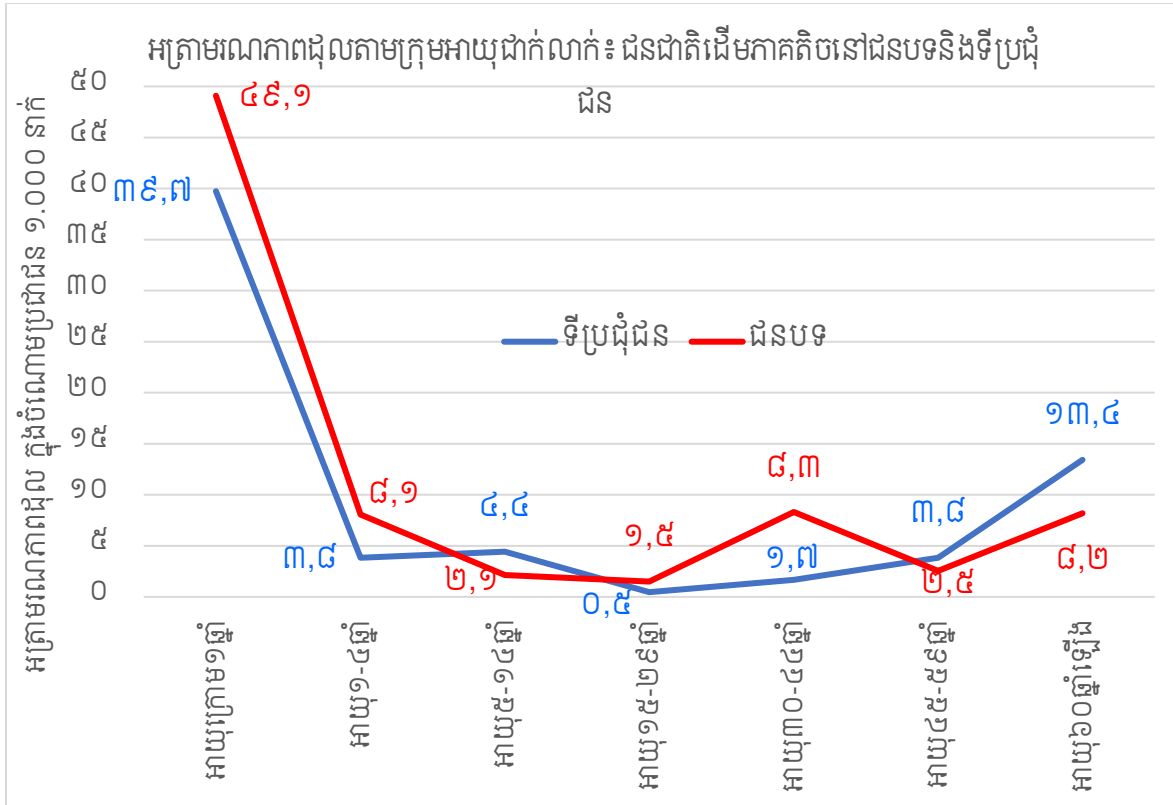
<sup>២១</sup> របាយការណ៍ជំរឿន២០១៩។



**៥.២.២. មរណភាពនៃប្រជាជនជនជាតិដើមភាគតិចតាមក្រុមអាយុជាក់លាក់**

គិតតាមក្រុមអាយុជាក់លាក់ អត្រាមរណភាពដុលមានចំនួនខ្ពស់ជាងគេក្នុងចំណោមទារកអាយុក្រោម១ឆ្នាំ និងទាបជាងគេក្នុងចំណោមក្រុមអាយុ១៥-២៩ឆ្នាំ ទាំងនៅជនបទទាំងនៅទីប្រជុំជន។ អត្រាមរណភាពដុលចាប់ផ្តើមកើនតិចតួចពីក្រុមអាយុ៣០-៤៤ឆ្នាំទៅ រហូតដល់វ័យចាស់អាយុ៦០ឆ្នាំឡើង។

ក្រាហ្វិកទី ១៨. អត្រាមរណភាពដុលតាមក្រុមអាយុជាក់លាក់

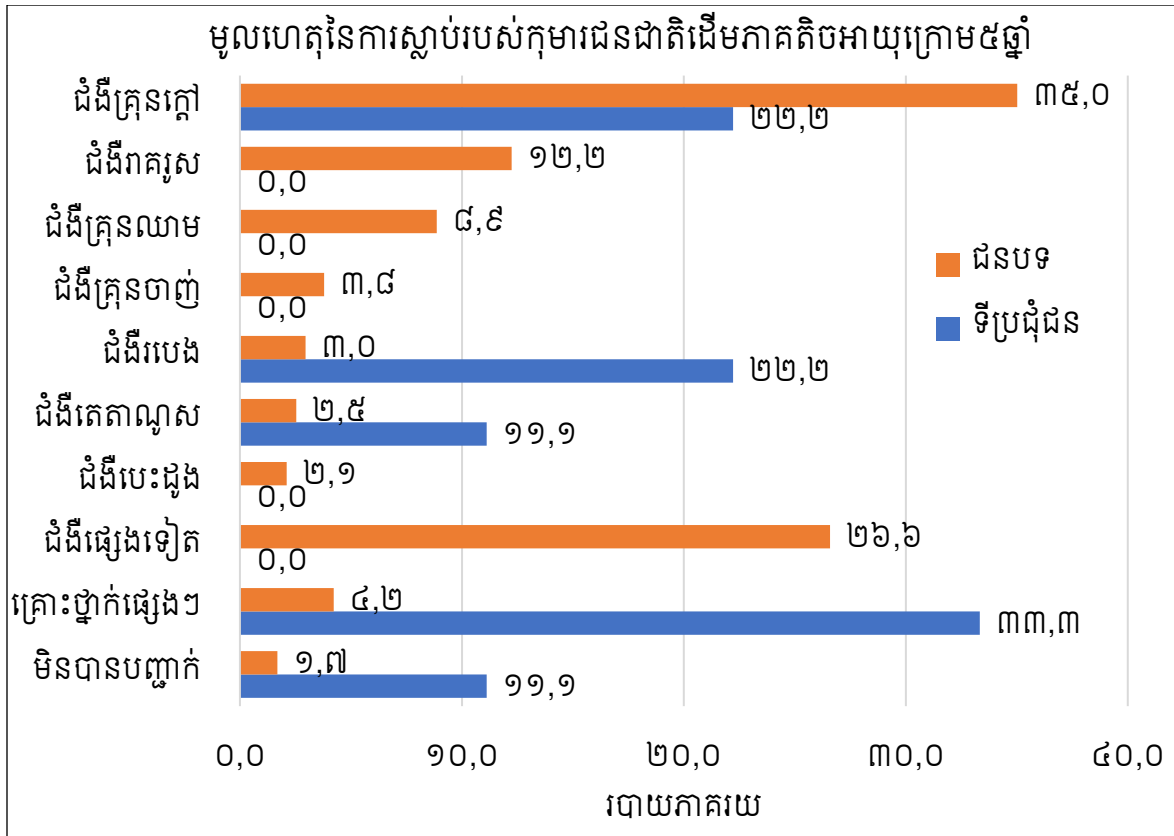


**៥.២.៣. មូលហេតុនៃការស្លាប់**

មូលហេតុនៃការស្លាប់ ត្រូវបានទាញចេញទាំងស្រុងពីកំណត់ត្រាមរណភាពនៃជំរឿន២០១៩។ នៅក្នុងរបាយការណ៍នេះ មូលហេតុនៃការស្លាប់ត្រូវបានបំបែកសម្រាប់កុមារអាយុក្រោម៥ឆ្នាំ ក្នុងគោលបំណងពិនិត្យរកមូលហេតុចម្បងនៃការស្លាប់របស់កុមារ និងសម្រាប់ប្រជាជនសរុបទូទៅ<sup>២២</sup> ទៅតាមទីប្រជុំជននិងជនបទ។

<sup>២២</sup> ចំពោះមរណភាពមាតា កំណត់ត្រាមរណភាពពុំមានស្ត្រីជនជាតិដើមភាគតិចណាម្នាក់ដែលត្រូវបានរាយការណ៍ថា ស្លាប់ដោយសារការផ្តល់កំណើតឡើយ។

ក្រាហ្វិកទី ១៩. មូលហេតុនៃការស្លាប់របស់កុមារជនជាតិដើមភាគតិចអាយុក្រោម៥ឆ្នាំ

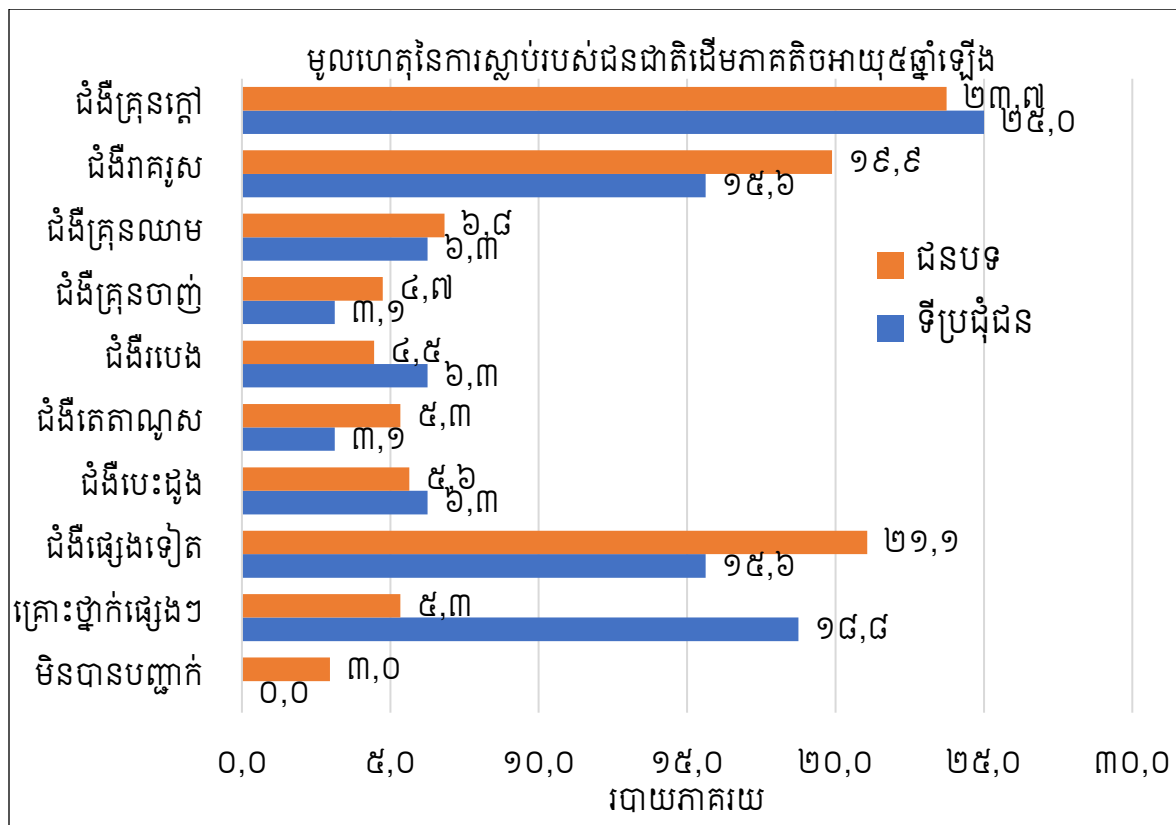


ក្នុងចំណោមមរណភាពកុមារអាយុក្រោម៥ឆ្នាំនៅទីប្រជុំជន (ក្រាហ្វិកទី១៦) មូលហេតុនៃការស្លាប់ជាចម្បងគឺ គ្រោះថ្នាក់ផ្សេងៗ រួមមានការលង់ទឹកនិងគ្រោះថ្នាក់ចរាចរណ៍ (១/៣នៃកុមារ), ជំងឺគ្រុនក្តៅ (២២,២%), ជំងឺរបេង (២២,២%) និងជំងឺតេតាណូស (១១,១%)។ ក្នុងចំណោមមរណភាពកុមារអាយុក្រោម៥ឆ្នាំនៅជនបទ មូលហេតុនៃការស្លាប់ជាចម្បងគឺ ជំងឺគ្រុនក្តៅ (៣៥%), ជំងឺរាគ្សស (១២,២%), ជំងឺគ្រុនឈាម (៨,៩%), និងជំងឺគ្រុនចាញ់ (៣,៨%)។

មូលហេតុចម្បងៗនៃមរណភាពជនជាតិដើមភាគតិចអាយុ៥ឆ្នាំឡើង (ក្រាហ្វិកទី២០) គឺជំងឺគ្រុនក្តៅ (២៥%នៅទីប្រជុំជន និង២៣,៧%នៅជនបទ), ជំងឺរាគ្សស (១៥,៦% នៅទីប្រជុំជន និង១៩,៩% នៅជនបទ), គ្រោះថ្នាក់ផ្សេងៗ (១៨,៨%នៅទីប្រជុំជន និង៥,៣%នៅជនបទ), ជំងឺគ្រុនឈាមនិងជំងឺបេះដូង (ប្រហែល៦-៧%នៃជំងឺនីមួយៗ ទាំងនៅទីប្រជុំជនទាំងនៅជនបទ), ជំងឺរបេង (៦,៣%នៅទីប្រជុំជន និង៤,៥%នៅជនបទ) និងជំងឺផ្សេងទៀត (១៥,៦%នៅទីប្រជុំជន និង ២១,១%នៅជនបទ)។

ជាសរុប មរណភាពនៃប្រជាជនជនជាតិដើមភាគតិច ទាំងកុមារទាំងមនុស្សពេញវ័យ ច្រើនបណ្តាលមកពីជំងឺគ្រុនក្តៅនិងជំងឺរាគ្យស ទាំងនៅទីប្រជុំជនទាំងនៅជនបទ ដោយមិនរាប់បញ្ចូលគ្រោះថ្នាក់ផ្សេងៗ និងជំងឺផ្សេងទៀតដែលមិនបានបញ្ជាក់។

ក្រាហ្វិកទី ២០. មូលហេតុនៃការស្លាប់របស់ជនជាតិដើមភាគតិចអាយុ៥ឆ្នាំឡើង



## ២.៦. ទេសន្តរប្រវេសន៍

ទេសន្តរប្រវេសន៍ គឺជាដំណើរផ្លាស់ប្តូរទីកន្លែងរស់នៅ ពីទីតាំងភូមិសាស្ត្រមួយ ទៅភូមិសាស្ត្រមួយទៀត។ ក្នុងរបាយការណ៍នេះ ជនទេសន្តរប្រវេសន៍គឺជាមនុស្សទាំងឡាយ ដែលមានទីកន្លែងរស់នៅនាមុនពេលធ្វើអង្កេត ខុសពីទីកន្លែងរស់នៅនាពេលធ្វើអង្កេត។

### ២.៦.១. ចំនួននិងភាគរយជនទេសន្តរប្រវេសន៍

ជនជាតិដើមភាគតិចមិនសូវមានចលនាទេសន្តរប្រវេសន៍ដូចប្រជាជនកម្ពុជាជាទូទៅ ពិសេសក្នុងចំណោមប្រជាជននៅជនបទ (យោងតាមទិន្នន័យឆ្នាំ២០១៩)។ ដោយមិនគិតពីរយៈពេលដែលបានធ្វើ

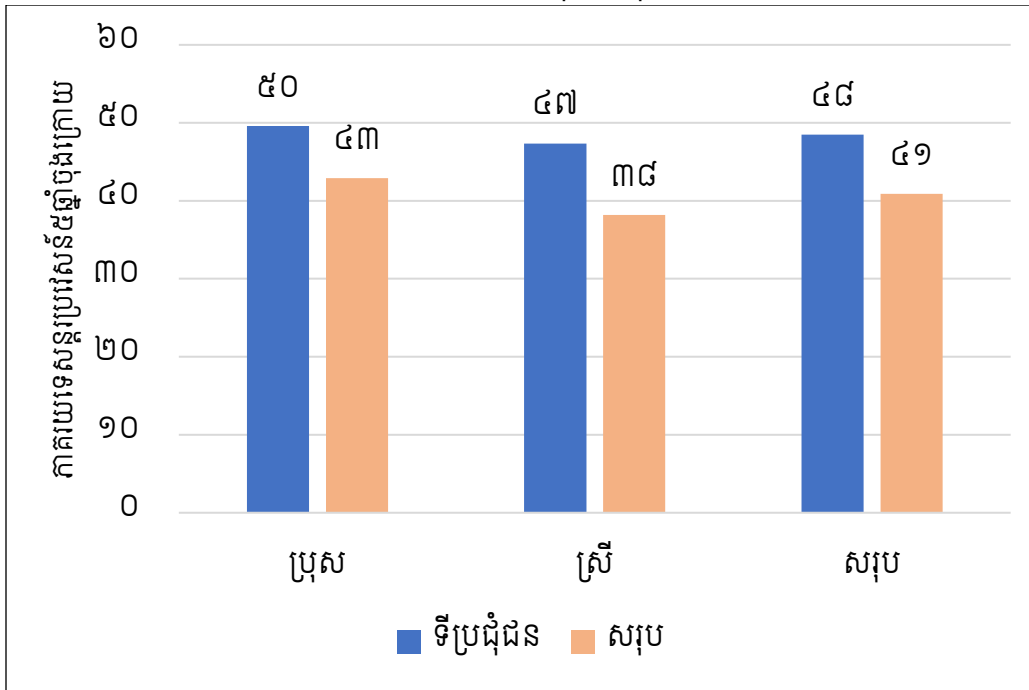
ទេសន្តរប្រវេសន៍ ជនជាតិដើមភាគតិចចំនួន ១០.៤៤៥នាក់ (ប្រុសចំនួន៥.៩៨១នាក់ និងស្រីចំនួន ៤.៤៦៤នាក់) ជាជនទេសន្តរប្រវេសន៍ ដែលស្មើនឹង៦%នៃជនជាតិដើមភាគតិចទាំងអស់ (៧%ក្នុង ចំណោមបុរស និង៥%ក្នុងចំណោមស្រី)។ គិតតាមទីកន្លែងរស់នៅនាពេលធ្វើជំរឿន ជនទេសន្តរប្រវេសន៍ រស់នៅទីប្រជុំជនមានចំនួន ៣.១៧៨នាក់ (ស្មើនឹង២៥% នៃជនជាតិដើមភាគតិចនៅទីប្រជុំជនទាំង អស់) និងនៅជនបទចំនួន១.៦១៣នាក់ (ស្មើនឹង៤,៥% នៃជនជាតិដើមភាគតិចនៅជនបទទាំងអស់) (តារាងទី១៧ខាងក្រោម)។

តារាងទី ១៧. ចំនួននិងភាគរយជនទេសន្តរប្រវេសន៍ តាមភេទនិងទីកន្លែងរស់នៅ៖ ឆ្នាំ២០១៩

	ចំនួន			ភាគរយ		
	ប្រុស	ស្រី	សរុប	ប្រុស	ស្រី	សរុប
<b>កម្ពុជា (ចំនួនគិតជាពាន់)</b>						
ទីប្រជុំជន	១.១០១	១.០៦៨	២.១៦៨	៣៦,៨	៣៤,០	៣៥,៣
ជនបទ	៦៥២	៥១៨	១.១៧០	១៤,២	១០,៧	១២,៤
សរុប	១.៧៥២	១.៥៨៦	៣.៣៣៨	២៣,១	១៩,៩	២១,៥
<b>ជនជាតិដើមភាគតិច</b>						
ទីប្រជុំជន	១.៦១៣	១.៥៦៥	៣.១៧៨	២៦,៣	២៣,៧	២៤,៩
ជនបទ	៤.៣៦៨	២.៨៩៩	៧.២៦៧	៥,៥	៣,៦	៤,៥
សរុប	៥.៩៨១	៤.៤៦៤	១០.៤៤៥	៧,០	៥,១	៦,០

ក្នុងចំណោមជនទេសន្តរប្រវេសន៍ជាជនជាតិដើមភាគតិច ភាគរយនៃជនទេសន្តរប្រវេសន៍ក្នុងអំឡុង ៥ឆ្នាំចុងក្រោយមុនពេលធ្វើអង្កេត មានចំនួន៤៨% នៃជនជាតិដើមភាគតិចជាជនទេសន្តរប្រវេសន៍នៅទី ប្រជុំជន (៥០%ក្នុងចំណោមបុរស និង៤៧%ក្នុងចំណោមស្រី) និង៤១%នៃជនជាតិដើមភាគតិច ជាជន ទេសន្តរប្រវេសន៍នៅជនបទ (៤៣%ក្នុងចំណោមបុរស និង៣៨%ក្នុងចំណោមស្រី)។ តួលេខនេះ បង្ហាញ ថា ចលនាផ្លាស់ទីលំនៅរបស់ជនជាតិដើមភាគតិចកើតមានច្រើនក្នុងអំឡុង៥ឆ្នាំចុងក្រោយ ជាពិសេស ក្នុងចំណោមបុរស (ក្រាហ្វិកទី២១)។

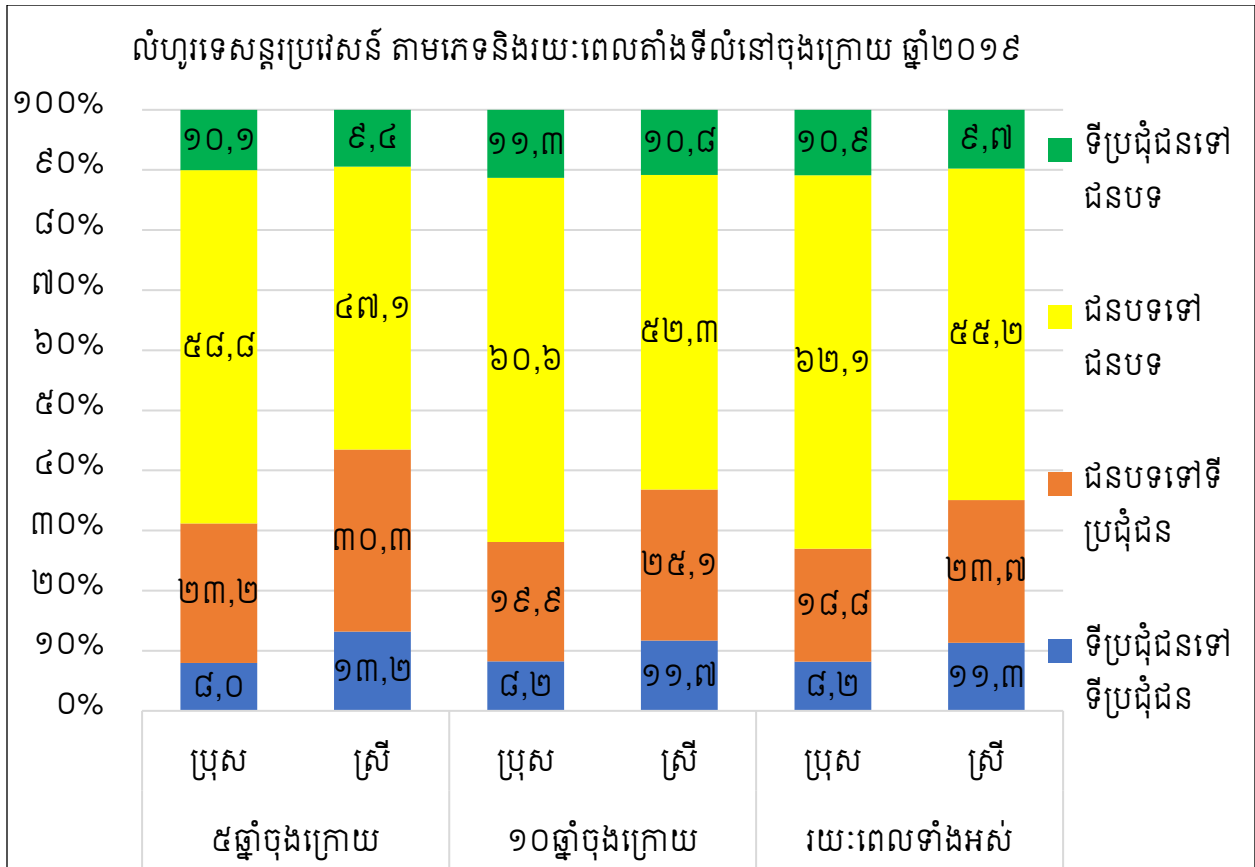
ក្រាហ្វិកទី ២១. ភាគរយទេសន្តរប្រវេសន៍ក្នុងអំឡុង៥ឆ្នាំចុងក្រោយ



២.៦.២. លំហូរទេសន្តរប្រវេសន៍

លំហូរទេសន្តរប្រវេសន៍ គឺជាដំណើរផ្លាស់ទីលំនៅរវាងទីប្រជុំជននិងជនបទ ដែលចែកចេញជាដំណើរផ្លាស់ទីលំនៅ៖ ១. ពីទីប្រជុំជនមួយទៅទីប្រជុំជនមួយទៀត, ២. ពីជនបទទៅទីប្រជុំជន, ៣. ពីជនបទមួយទៅជនបទមួយទៀត, និង ៤. ពីទីប្រជុំជនទៅជនបទ។ ជារួម លំហូរផ្លាស់ទីពីជនបទមួយទៅជនបទមួយទៀតមានច្រើនជាងគេ ទាំងក្នុងចំណោមបុរសនិងស្ត្រី និងគ្រប់រយៈពេលនៃការតាំងលំនៅចុងក្រោយ។ ក៏ប៉ុន្តែ ស្ត្រីមានទំនោរផ្លាស់ទីឆ្ពោះទៅកាន់ទីប្រជុំជនច្រើនជាងបុរស ទាំងពីជនបទទៅទីប្រជុំជន ទាំងពីទីប្រជុំជនមួយទៅទីប្រជុំជនមួយទៀត និងគ្រប់រយៈពេលនៃការតាំងលំនៅចុងក្រោយ។ ក្នុងរយៈពេល៥ឆ្នាំ ចុងក្រោយនៃការផ្លាស់ទី ភាគរយនៃស្ត្រីដែលផ្លាស់ទីពីជនបទទៅទីប្រជុំជនមានចំនួន៣០,៣% (ធៀបនឹងបុរសដែលមានចំនួន២៣,២%) និងភាគរយស្ត្រីដែលផ្លាស់ទីពីទីប្រជុំជនមួយទៅទីប្រជុំជនមួយទៀត មានចំនួន១៣,២% (ធៀបនឹងបុរសដែលមានចំនួន៨,០%) (ក្រាហ្វិកទី២២)។

ក្រាហ្វិកទី ២២. លំហូរទេសន្តរប្រវេសន៍ តាមភេទនិងរយៈពេលតាំងលំនៅ



២.៦.៣. មូលហេតុទេសន្តរប្រវេសន៍

តារាងទី១៨ខាងក្រោម បង្ហាញពីរបាយភាគរយនៃមូលហេតុទេសន្តរប្រវេសន៍របស់ជនជាតិដើមភាគតិច បែងចែកតាមភេទ ក្នុងឆ្នាំ២០១៣ និងឆ្នាំ២០១៩។ មូលហេតុពាក់ព័ន្ធនឹងគ្រួសារ នៅតែជាមូលហេតុចម្បងនៃការធ្វើទេសន្តរប្រវេសន៍នៅឆ្នាំ២០១៩ ដែល៣៤%នៃទេសន្តរប្រវេសន៍ផ្លាស់ទីតាមគ្រួសារ (ពិសេសក្នុងចំណោមស្រ្តី ដែលមានចំនួន ៤៣,៨%) និង៣០,៧% នៃទេសន្តរប្រវេសន៍ផ្លាស់ទីព្រោះការរៀបអាពាហ៍ពិពាហ៍ (ពិសេសក្នុងចំណោមបុរស ដែលមានចំនួន៣៨%)។ មូលហេតុចម្បងទីពីរ នៃការធ្វើទេសន្តរប្រវេសន៍នៅឆ្នាំ២០១៩ គឺទាក់ទងជាមួយនឹងការងារ រួមមានការស្វែងរកការងារធ្វើ និងការផ្ទេរកន្លែងធ្វើការ ដែលមានចំនួនកើនឡើងបើធៀបនឹងឆ្នាំ២០១៣។ ភាគរយអ្នកផ្លាស់ព្រោះស្វែងរកការងារ ធ្វើបានកើនពី១០%នៅឆ្នាំ២០១៣ ដល់១៥,២%នៅឆ្នាំ២០១៩ (ក្នុងចំណោមស្រ្តីទេសន្តរប្រវេសន៍កើន ពី ១១,៨%ដល់១៥% និងក្នុងចំណោមបុរសទេសន្តរប្រវេសន៍ កើនពី៨%ដល់១៥,៤%)។ ភាគរយអ្នកផ្លាស់ទីព្រោះផ្លាស់ប្តូរទីកន្លែងធ្វើការ បានកើនពី១,៧%នៅឆ្នាំ២០១៣ ដល់៧,៥%នៅឆ្នាំ២០១៩ (កើនពី

០,៦% ដល់៥,៨%ក្នុងចំណោមស្ត្រីទេសន្តរប្រវេសន៍ និងកើនពី២,៧% ដល់៨,៩%ក្នុងចំណោមបុរសទេសន្តរប្រវេសន៍)។ រីឯមូលហេតុទី៣ គឺជាការសិក្សា ដែលកើនពី០,៤%នៅឆ្នាំ២០១៣ ដល់៤,៣%នៅឆ្នាំ២០១៩ (កើនពី០,១% ដល់៥% ក្នុងចំណោមស្ត្រីទេសន្តរប្រវេសន៍ និងកើនពី០,៦% ដល់៣,៧% ក្នុងចំណោមបុរសទេសន្តរប្រវេសន៍)។

តារាងទី ១៨. មូលហេតុនៃទេសន្តរប្រវេសន៍

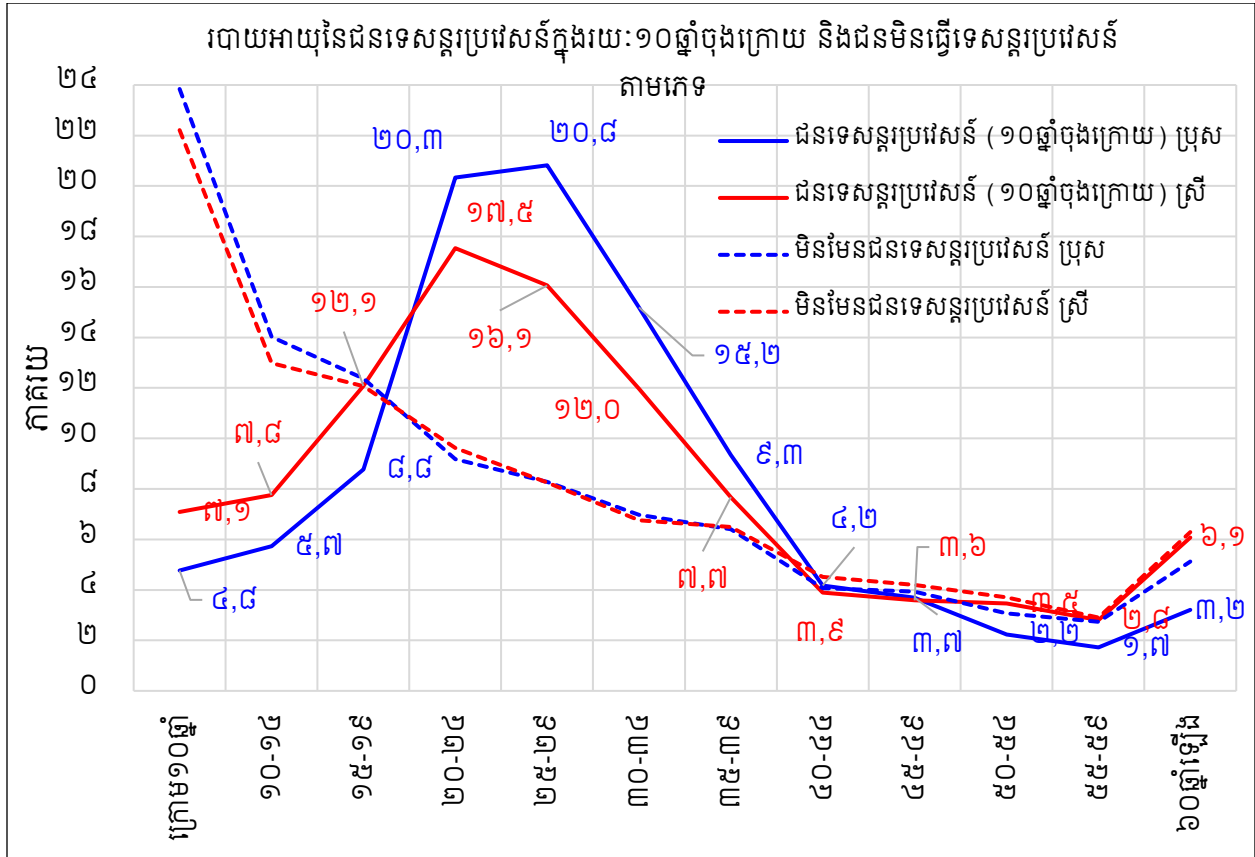
មូលហេតុទេសន្តរប្រវេសន៍ របស់ជនជាតិដើមភាគតិច	២០១៩			២០១៣		
	ប្រុស	ស្ត្រី	សរុប	ប្រុស	ស្ត្រី	សរុប
ផ្លាស់ទីទាំងគ្រួសារ	២៦,៧	៤៣,៨	៣៤,០	៤១,៨	៦១,០	៥១,២
រៀបការ	៣៨,០	២១,០	៣០,៧	៣២,១	៩,១	២០,៩
ស្វែងរកការងារ	១៥,៤	១៥,០	១៥,២	៨,០	១១,៨	៩,៩
ផ្ទេរកន្លែងធ្វើការ	៨,៩	៥,៨	៧,៥	២,៧	០,៦	១,៧
សិក្សា	៣,៧	៥,០	៤,៣	០,៦	០,១	០,៤
ការរំលែមកស្រុកវិញ	២,០	៣,១	២,៥	១០,៤	៩,៧	១០,១
ផ្សេងទៀត	២,៨	១,៥	២,២	០,០	០,០	០,០
មកលេង	១,១	១,៧	១,៣	១,៣	១,២	១,២
បាត់បង់ផ្ទះឬដីធ្លី	០,៥	១,១	០,៨	២,៨	០,៥	១,៧
អសន្តិសុខ	០,៤	១,០	០,៧	០,២	៣,០	១,៦
ប្តូរកន្លែងរស់នៅដោយសារ គម្រោងអភិវឌ្ឍន៍	០,៣	០,៦	០,៤	០,០	០,០	០,០
បាត់បង់ឪពុកម្តាយ	០,៣	០,៤	០,៣	០,០	៣,០	១,៥
គ្រោះធម្មជាតិ	០,០	០,០	០,០	០,០	០,០	០,០
<b>ចំនួនអ្នកផ្លាស់ទី</b>	<b>៥.៩៨១</b>	<b>៤.៤៦៤</b>	<b>១០.៤៤៥</b>	<b>៩.២៨០</b>	<b>៨.៨៩៤</b>	<b>១៨.១៧៤</b>

**២.៦.៤. របាយអាយុនិងកម្រិតវប្បធម៌ជនទេសន្តរប្រវេសន៍១០ឆ្នាំចុងក្រោយ**

នៅក្នុងបរិបទនៃការអភិវឌ្ឍន៍ ទេសន្តរប្រវេសន៍ជាដំណើរការសម្រាំងមួយ ( Selective process ) ដែលជនទេសន្តរប្រវេសន៍ភាគច្រើនជាមនុស្សវ័យក្មេង មានបណ្តាញទេសន្តរប្រវេសន៍ និងមានសក្តានុពលក្នុងការធ្វើទេសន្តរប្រវេសន៍។ ក្រាភិកខាងក្រោមបង្ហាញថា ភាគច្រើនលើសលប់នៃជនទេសន្តរប្រវេសន៍ជនជាតិដើមភាគតិច គឺជាមនុស្សវ័យក្មេងដែលជាវ័យពាក់ព័ន្ធនឹងការរៀនសូត្រ ការរៀបការ និងការងារ គឺ

ក្នុងក្រុមអាយុ ២០-២៩ឆ្នាំ (៤១,២%ក្នុងចំណោមបុរស និង៣៣,៦%ក្នុងចំណោមស្ត្រី) បន្ទាប់មកគឺ ក្រុមអាយុ៣០-៣៩ឆ្នាំ (១៥,២%ក្នុងចំណោមបុរស និង១២,០%ក្នុងចំណោមស្ត្រី)។ រីឯភាគរយក្នុងក្រុម អាយុ១៥-១៩ឆ្នាំ មានចំនួន៨,៨%ក្នុងចំណោមបុរស និង១២,០%ក្នុងចំណោមស្ត្រី។

ក្រាហ្វិកទី ២៣. របាយអាយុនៃជនទេសន្តរប្រវេសន៍ក្នុងអំឡុង១០ឆ្នាំចុងក្រោយ

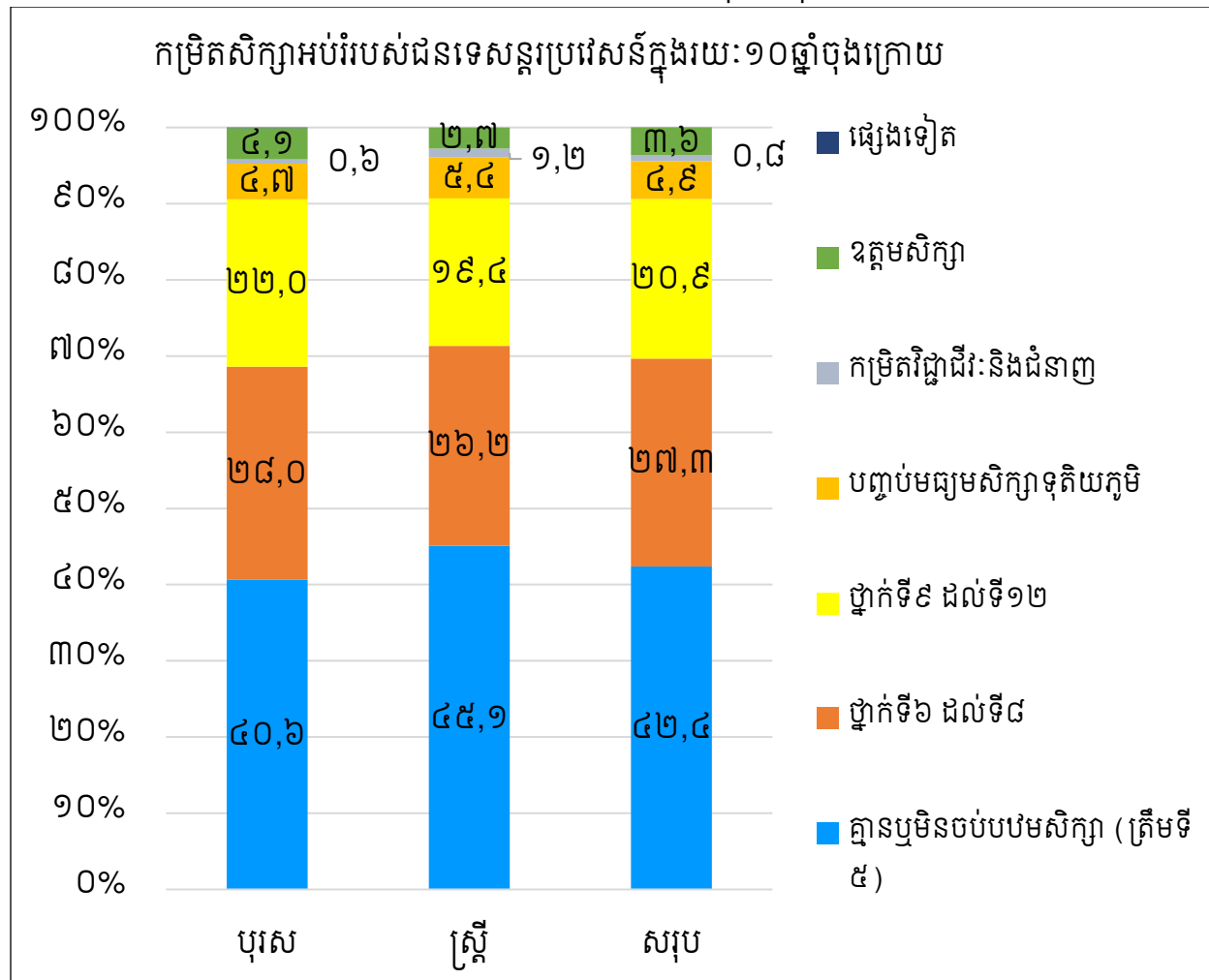


ក្រាហ្វិកទី២៤ ខាងក្រោម បង្ហាញពីរបាយភាគរយនៃកម្រិតសិក្សាអប់រំរបស់ជនជាតិដើមភាគតិច ដែលបានធ្វើទេសន្តរប្រវេសន៍ក្នុងស្រុក ក្នុងអំឡុង១០ឆ្នាំចុងក្រោយ ដោយបែងចែកតាមភេទ។ ជារួម របាយភាគរយនៃកម្រិតសិក្សាអប់រំ មានភាពខុសគ្នាតិចតួចរវាងបុរសនិងស្ត្រីជនជាតិដើមភាគតិច ដែល បានធ្វើទេសន្តរប្រវេសន៍ក្នុងអំឡុង១០ឆ្នាំចុងក្រោយ។ ជាសរុប អ្នកមិនបានរៀនសោះឬរៀនមិនចប់កម្រិត បឋមសិក្សាមានប្រហែល៤២% (៤០,៦%ក្នុងចំណោមបុរស និង៤៥,១%ក្នុងចំណោមស្ត្រី) អ្នកបាន រៀនត្រឹមថ្នាក់ទី៦ដល់ទី៨មាន២៧,៣% អ្នកបានរៀនត្រឹមថ្នាក់ទី ៩ដល់ទី១២មានជិត២១% អ្នកមាន សញ្ញាបត្រមធ្យមសិក្សាទុតិយភូមិមានជិត៥% (%ប្រហែលគ្នារវាង បុរសនិងស្ត្រី) និងអ្នកបានរៀនដល់



កម្រិតឧត្តមសិក្សាមានជិត៤% ( ៤,១% ក្នុងចំណោមបុរស និង២,៧% ក្នុងចំណោមស្ត្រី )។ ដោយឡែក អ្នកដែលទទួលបានការបណ្តុះបណ្តាលជំនាញនិងវិជ្ជាជីវៈ មានចំនួនតិចជាង ១%។

ក្រាហ្វិកទី ២៤. កម្រិតសិក្សាអប់រំនៃជនទេសន្តរប្រវេសន៍ក្នុងកំឡុង១០ឆ្នាំចុងក្រោយ



## ២.៧. ប្រជាជនវ័យចាស់

### ២.៧.១. ចំនួននិងភាគរយប្រជាជនវ័យចាស់

ប្រជាជនវ័យចាស់ គឺជាប្រជាជនអាយុ៦០ឆ្នាំឡើង។ ជនជាតិដើមភាគតិច មានប្រជាជនវ័យចាស់សរុបចំនួន ១០.៣៨៥នាក់នៅឆ្នាំ២០១៩ ស្មើនឹង៦%នៃប្រជាជនជនជាតិដើមភាគតិចសរុប (ដែលស្រ្តីមានចំនួន ៥.៨២២នាក់ ស្មើនឹង៥៦,១%) (តារាងទី១៩)។ ធៀបនឹងឆ្នាំ២០០៨ ប្រជាជនវ័យចាស់ ក្នុងចំណោមជនជាតិដើមភាគតិចកើនឡើងតិចតួច ពី៥,៤%នៅឆ្នាំ២០០៨ (៥%ក្នុងចំណោមបុរស និង៥,៧%ក្នុងចំណោមស្រ្តី) មកត្រឹម៦,០%នៅឆ្នាំ២០១៩ (៥,៤%ក្នុងចំណោមបុរស និង៦,៦%ក្នុងចំណោមស្រ្តី)។ ក៏ប៉ុន្តែ ភាគរយស្រ្តីវ័យចាស់នៅបន្តមានច្រើនជាងភាគរយបុរសវ័យចាស់។

នៅឆ្នាំ២០១៩ ភាគរយប្រជាជនវ័យចាស់នៃជនជាតិដើមភាគតិចជាសរុប មានចំនួនប្រហែល ៣ ពិន្ទុភាគរយ តិចជាងភាគរយប្រជាជនវ័យចាស់កម្ពុជាសរុប (៦%ទល់នឹង៨,៩%) និងមានកំណើនឆ្នាំ២០០៨-២០១៩ ប្រហែល៤ដងតិចជាងកំណើនប្រជាជនវ័យចាស់កម្ពុជាសរុប (បម្រែបម្រួល០,៦% ទល់នឹង២,៥%)។ នេះបង្ហាញថា ជនជាតិដើមភាគតិចអាយុ៦០ឆ្នាំឡើង មានអត្រាកំណើតយឺតជាងប្រជាជនកម្ពុជាវ័យចាស់។

តារាងទី ១៩. ចំនួននិងភាគរយប្រជាជនវ័យចាស់ ឆ្នាំ២០០៨និង២០១៩

		ជនជាតិដើមភាគតិច			កម្ពុជា		
		ចំនួន	ភាគរយ	បម្រែបម្រួល ២០០៨-២០១៩	ចំនួន	ភាគរយ	បម្រែបម្រួល ២០០៨-២០១៩
២០០៨	ប្រុស	៤.៤៣០	៥,០		៣៤៦.៩២៣	៥,៣	
	ស្រី	៥.២២១	៥,៧		៥០១.៩៨៨	៧,៣	
	សរុប	៩.៦៥១	៥,៤		៨៤៨.៩១១	៦,៣	
២០១៩	ប្រុស	៤.៥៦៣	៥,៤	០,៣	៥៤៩.៤៨១	៧,៣	១,៩
	ស្រី	៥.៨២២	៦,៦	០,៩	៨២៩.២០៧	១០,៤	៣,១
	សរុប	១០.៣៨៥	៦,០	០,៦	១.៣៧៨.៦៨៨	៨,៩	២,៥

២.៧.២. ប្រជាជនវ័យចាស់តាមអំបូរជនជាតិដើមភាគតិច

ទោះជាជនជាតិដើមភាគតិចមានភាគរយប្រជាជនវ័យចាស់តិចតួចជាងគ្នា ក៏មានអំបូរជនជាតិដើមភាគតិចខ្លះ (ពិសេសអំបូរតូចបួមធុរម) មានភាគរយប្រជាជនវ័យចាស់ច្រើនគួរឱ្យកត់សម្គាល់។ ជាក់ស្តែងអំបូរដែលមានប្រជាជនវ័យចាស់ច្រើន គឺមិល ដែលមានមនុស្សចាស់១៣,៣% (១២,២% ក្នុងចំណោមបុរស និង១៤,៤%ក្នុងចំណោមស្ត្រី), អេង ១២,៩% (៨,៤%ក្នុងចំណោមបុរស និង១៦,១%ក្នុងចំណោមស្ត្រី), ព័រ ១១,៩% (១១,៣%ក្នុងចំណោមបុរស និង១២,៤%ក្នុងចំណោមស្ត្រី), សួយ ១០,១% (៦,៩% ក្នុងចំណោមបុរស និង១២,៩%ក្នុងចំណោមស្ត្រី), ស្ទៀង ៨,៨% (៧,១%ក្នុង ចំណោមបុរស និង ១០,៤%ក្នុងចំណោមស្ត្រី), និងកួយ ៧,៩% (៦,១%ក្នុងចំណោមបុរស និង៩,៧% ក្នុងចំណោមស្ត្រី)។

តារាងទី ២០. ប្រជាជនវ័យចាស់តាមអំបូរជនជាតិដើមភាគតិច

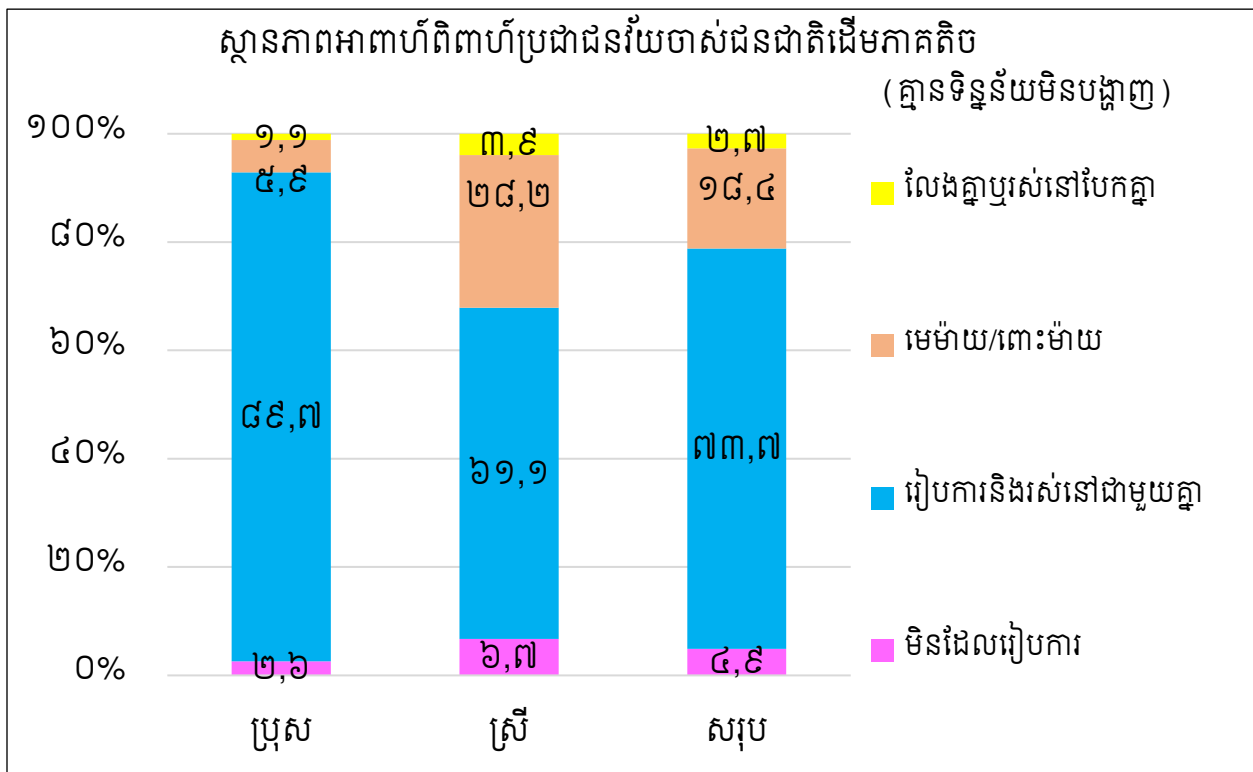
	ចំនួន មនុស្សវ័យចាស់	ភាគរយ សរុប	ភាគរយ ក្នុងចំណោមបុរស	ភាគរយ ក្នុងចំណោមស្ត្រី
ទំពួន	១.៧៦៥	៤,៩	៤,៨	៤,៩
ពួនង	១.៦១១	៤,៤	៤,១	៤,៧
ចារ៉ាយ	១.៥៧០	៥,៨	៥,២	៦,៥
គ្រីង	១.៥២០	៧,១	៦,៨	៧,៤
កួយ	១.៣២៨	៧,៩	៦,១	៩,៧
ព្រៅ	៦៦៣	៦,៦	៦,១	៧,០
ការ៉ែត	៤៧៨	៦,៣	៥,១	៧,៤
ស្ទៀង	៤៣២	៨,៨	៧,១	១០,៤
ក្រាល	២៨០	៥,០	៤,៣	៥,៦
មិល	១៣១	១៣,៣	១២,២	១៤,៤
ព័រ	១១២	១១,៩	១១,៣	១២,៤
សួយ	៧៨	១០,១	៦,៩	១២,៩
លុន	៧៦	៧,៤	៤,៨	៩,៩
អេង	៧៤	១២,៩	៨,៤	១៦,១
ថ្មីន	៧០	៦,០	៥,០	៧,០
ជនជាតិដើមផ្សេងទៀត	១៩៧	១៦,២	១១,៩	២០,៨
<b>សរុប</b>	<b>១០.៣៨៥</b>	<b>៦,០</b>	<b>៥,៤</b>	<b>៦,៦</b>

រីឯអំបូរជនជាតិដើមភាគតិចដែលមានភាគរយប្រជាជនវ័យចាស់តិចជាងគេ គឺពួនង (សរុប ៤,៤% និង ៤,១%ក្នុងចំណោមបុរស និង៤,៧%ក្នុងចំណោមស្ត្រី) បន្ទាប់មកគឺទំពួន (សរុប៤,៩% និង ៤,៤%ក្នុងចំណោមបុរស និង៤,៩%ក្នុងចំណោមស្ត្រី) ។

### ២.៧.៣. ស្ថានភាពអាពាហ៍ពិពាហ៍នៃប្រជាជនវ័យចាស់

គិតតាមស្ថានភាពអាពាហ៍ពិពាហ៍ ភាគច្រើននៃជនជាតិដើមភាគតិចវ័យចាស់ ជាអ្នករៀបការនិងរស់នៅជាមួយគ្នា (៧៣,៧%)។ ប្រជាជនវ័យចាស់ដែលជាអ្នកមេម៉ាយឬពោះម៉ាយ មានចំនួន១៨,៤% អ្នកមិនដែលរៀបការមានចំនួនជិត៥% និងអ្នករស់នៅបែកគ្នាមានចំនួនជិត៣%។ ស្ថានភាពអាពាហ៍ពិពាហ៍របស់ជនជាតិដើមភាគតិចវ័យចាស់ ខុសគ្នាទៅតាមភេទ ដែលបុរសវ័យចាស់រៀបការនិងរស់នៅជាមួយគ្នាមានចំនួនជិត៩០% ធៀបនឹង៦១,១%នៃស្ត្រីក្នុងស្ថានភាពដូចគ្នា។ ស្ត្រីវ័យចាស់ដែលមេម៉ាយមានចំនួនដល់ទៅជិត៣០% ធៀបនឹងបុរសពោះម៉ាយដែលមានត្រឹម៦%។ លើសពីនេះ ស្ត្រីវ័យចាស់ដែលមិនដែលរៀបការរស់នៅបែកគ្នា ក៏មានចំនួនច្រើនជាងបុរសប្រហែល៣ដង។

ក្រាហ្វិកទី ២៥. ស្ថានភាពអាពាហ៍ពិពាហ៍នៃប្រជាជនវ័យចាស់ជនជាតិដើមភាគតិច



**២.៧.៤. ជនជាតិដើមភាគតិចវ័យចាស់តាមរាជធានីខេត្ត**

ខេត្តរតនគិរី មណ្ឌលគិរី ក្រចេះ ព្រះវិហារ និងស្ទឹងត្រែង គឺជាខេត្តទាំង៥ដែលមានជនជាតិដើមភាគតិចរស់នៅច្រើនជាងគេ។ ថ្វីបើខេត្តទាំង៥នេះក៏មានជនជាតិដើមភាគតិចវ័យចាស់ច្រើនផងដែរ បើគិតជាចំនួន (តារាងទី២១ កូឡោនទី៥) តែជាខេត្តដែលមានភាគរយជនជាតិដើមភាគតិចវ័យចាស់តិចជាងរាជធានីខេត្តទៀតដែលមានជនជាតិដើមភាគតិចរស់នៅ គឺប្រហែលពី៤%ទៅ៧%ក្នុងខេត្តនីមួយៗនៃខេត្តទាំង៥ ទល់នឹង៩%ទៅ១៩,៤%រៀងគ្នានៅខេត្តទៀត, តារាងទី ២០ កូឡោមទី៤។ មានន័យថាជនជាតិដើមភាគតិចនៅក្នុងខេត្តទាំង៥ នៅបន្តជាប្រជាជនវ័យក្មេងជាងនៅក្នុងខេត្តដទៃ។

តារាងទី ២១. ប្រជាជនវ័យចាស់តាមរាជធានីខេត្ត

១. រាជធានីខេត្ត	២. ចំនួនសរុប	៣. ចំនួនមនុស្សចាស់	៤. ភាគរយមនុស្សចាស់ក្នុងរាជធានីខេត្ត	៥. របាយភាគរយមនុស្សចាស់តាមរាជធានីខេត្ត
រតនគិរី	៩៤.២០៤	៥.១៦៥	៥,៥	៤៩,៧
មណ្ឌលគិរី	៣១.១២៨	១.២៨៦	៤,១	១២,៤
ក្រចេះ	១៨.០៦៧	១.១៩៣	៦,៦	១១,៥
ព្រះវិហារ	៩.២៨៦	៦៧៦	៧,៣	៦,៥
ស្ទឹងត្រែង	៦.០១០	៣៦៩	៦,១	៣,៦
កំពង់ធំ	៤.០៤៣	៣៧១	៩,២	៣,៦
ភ្នំពេញ	១.៧១៩	២១០	១២,២	២,០
កំពង់ស្ពឺ	១.១៣២	១១៤	១០,១	១,១
បន្ទាយមានជ័យ	១.១០៧	១២០	១០,៨	១,២
កណ្តាល	៧៦១	១០៥	១៣,៨	១,០
កំពង់ចាម	៧៤៥	៩៦	១២,៩	០,៩
តាកែវ	៧៣៦	៩៨	១៣,៣	០,៩
សៀមរាប	៦៤៦	១១៦	១៨,០	១,១
បាត់ដំបង	៦០៩	១១១	១៨,២	១,១
ឧត្តរមានជ័យ	៤៨៧	៤៦	៩,៤	០,៤
ត្បូងឃ្មុំ	៤០៥	៦១	១៥,១	០,៦
ពោធិ៍សាត់	៣៧៥	៥៤	១៤,៤	០,៥
ព្រៃវែង	៣៥៦	៦៩	១៩,៤	០,៧

១. រាជធានីខេត្ត	២. ចំនួនសរុប	៣. ចំនួនមនុស្ស ចាស់	៤. ភាគរយមនុស្ស ចាស់ក្នុងរាជធានី ខេត្ត	៥. របាយភាគរយ មនុស្សចាស់ តាមរាជធានីខេត្ត
កំពត	៣២៤	៤២	១៣,០	០,៤
ស្វាយរៀង	២៨២	៣២	១១,៣	០,៣
កំពង់ឆ្នាំង	២២០	២៨	១២,៧	០,៣
កោះកុង	១៨០	១៩	១០,៦	០,២
ព្រះសីហនុ	១២២	៣	២,៥	០,០
កែប	១៩	១	៥,៣	០,០
ប៉ៃលិន	១៤	០	០,០	០,០
សរុប	១៧២.៩៧៧	១០.៣៨៥	៦,០	១០០,០

### ៣. ស្ថានភាពសង្គម-សេដ្ឋកិច្ចនៃជនជាតិដើមភាគតិច

ស្ថានភាពសង្គម-សេដ្ឋកិច្ចនៅក្នុងរបាយការណ៍នេះ ផ្ដោតលើស្ថានភាពនៃការអប់រំ កម្លាំងពលកម្ម និងការងារ សុខភាពនិងអនាម័យ ពិការភាព និង សាសនានិងជំនឿ។ រីឯសូចនាករអំពីលំនៅឋាន ប្រភពភ្លើងបំភ្លឺ ប្រភពថាមពលចម្អិនអាហារ សម្ភារៈប្រើប្រាស់ក្នុងគ្រួសារ និងដីសមូហភាពនិងកម្មសិទ្ធិ ដែលជាផ្នែកមួយនៃស្ថានភាពសង្គម-សេដ្ឋកិច្ច នឹងបង្ហាញនៅក្នុងជំពូកទី៤។ ទិន្នន័យសម្រាប់សូចនាករទាំងនេះ បានមកពីជំរឿន អង្កេតសង្គមកិច្ចនិងសេដ្ឋកិច្ច និងទិន្នន័យរដ្ឋបាលពីក្រសួងស្ថាប័នពាក់ព័ន្ធ។

#### ៣.១. ការអប់រំ

សូចនាករអំពីការអប់រំរបស់ជនជាតិដើមភាគតិចនៅក្នុងរបាយការណ៍នេះ រួមមានអត្រាអក្ខរភាព ភាសាខ្មែរ អត្រាចូលរៀនសាលា អត្រាលប់រៀន (ដែលជាប្រុកស៊ីនៃអត្រាបោះបង់ការសិក្សា) ការចូលរៀនយឺតជាងអាយុ និងកម្រិតនៃការទទួលបានការអប់រំនិងបណ្តុះបណ្តាលវិជ្ជាជីវៈ។

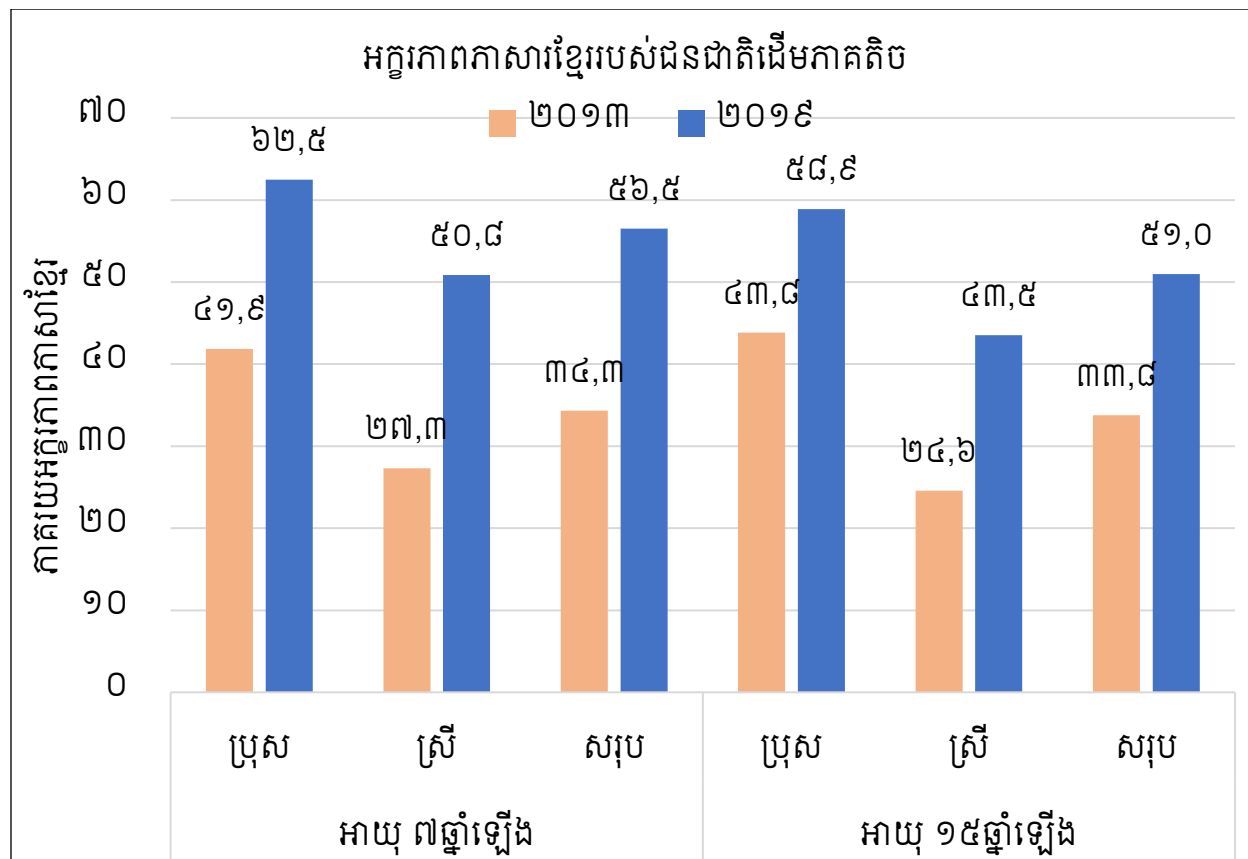
##### ៣.១.១. អត្រាអក្ខរភាព

ជានិយមន័យទូទៅ អត្រាអក្ខរភាពគឺជាភាគរយនៃប្រជាជនដែលចេះអាននិងសរសេរសារធម្មតា នៃភាសាខ្មែរឬភាសាណាមួយផ្សេងទៀត ក្នុងចំណោមប្រជាជនអាយុ៧ឆ្នាំឡើង (អត្រាអក្ខរភាពមនុស្សទូទៅ) និងក្នុងចំណោមប្រជាជនអាយុ១៥ឆ្នាំឡើង (អត្រាអក្ខរភាពមនុស្សពេញវ័យ)។ នៅក្នុងរបាយការណ៍នេះ អត្រាអក្ខរភាពគឺផ្ដោតលើភាគរយនៃប្រជាជនជនជាតិដើមភាគតិចដែលចេះអាននិងសរសេរភាសាខ្មែរប៉ុណ្ណោះ ក្នុងចំណោមប្រជាជនអាយុ៧ឆ្នាំឡើង (អត្រាអក្ខរភាពមនុស្សទូទៅ) និងក្នុងចំណោមប្រជាជនអាយុ១៥ឆ្នាំឡើង (អត្រាអក្ខរភាពមនុស្សពេញវ័យ)។

ទិន្នន័យឆ្នាំ២០១៩បង្ហាញថា ៥៦,៥%នៃជនជាតិដើមភាគតិចអាយុ៧ឆ្នាំឡើងចេះអាននិងសរសេរភាសាខ្មែរ (៦២,៥%ក្នុងចំណោមបុរស និង៥០,៨%ក្នុងចំណោមស្ត្រី) ដែលកើនឡើងគួរឱ្យកត់សម្គាល់ពីឆ្នាំ២០១៣ ដែលប្រជាជនជនជាតិដើមភាគតិចអាយុ៧ឆ្នាំឡើងចេះអាននិងសរសេរភាសាខ្មែរ ជាសរុបមានត្រឹមតែ៣៤,៣% (៤១,៩%ក្នុងចំណោមបុរស និង២៧,៣%ក្នុងចំណោមស្ត្រី)។ ក្នុងអំឡុងពេលខាងលើ ទិន្នន័យក៏បានបង្ហាញពីការថយចុះយ៉ាងខ្លាំងនៃគម្លាតយេនឌ័រអំពីអក្ខរភាពភាសាខ្មែរ។ ចំពោះអត្រាអក្ខរភាពមនុស្សពេញវ័យ ៥១,០%នៃជនជាតិដើមភាគតិចអាយុ១៥ឆ្នាំឡើងចេះអាននិងសរសេរភាសាខ្មែរ (៥៨,៩%ក្នុងចំណោមបុរស និង៤៣,៥%ក្នុងចំណោមស្ត្រី)។ អត្រាអក្ខរភាពមនុស្សពេញវ័យទាប

ជាងអត្រាអក្ខរភាពមនុស្សទូទៅ បញ្ជាក់ថាមនុស្សពេញវ័យនិងមនុស្សវ័យចាស់ចេះអាននិងសរសេរភាសាខ្មែរតិចជាងមនុស្សវ័យក្មេង (អាយុ៧ឆ្នាំដល់១៤ឆ្នាំ)។

ក្រាហ្វិកទី ២៦. អក្ខរភាពភាសាខ្មែររបស់ជនជាតិដើមភាគតិច ឆ្នាំ២០១៣និងឆ្នាំ២០១៩



### ៣.១.២. អត្រាចូលរៀនសាលា

អត្រាចូលរៀនសាលា សំដៅលើកុមារក្នុងវ័យសិក្សាដែលកំពុងរៀននៅសាលាក្នុងពេលធ្វើអង្កេតក្នុងចំណោមកុមារក្នុងវ័យដូចគ្នា។ កុមារក្នុងវ័យសិក្សាដែលមិនបានរៀននៅសាលាក្នុងពេលធ្វើអង្កេត មានកុមារដែលមិនទាន់បានចូលរៀន កុមារដែលមិនដែលបានរៀន និងកុមារដែលឈប់រៀន (ធ្លាប់ចូលសាលាពីមុន) ក្នុងពេលអង្កេត។ អត្រាចូលរៀនសាលាត្រូវបានបំបែកតាមក្រុមអាយុ៦-១៣ឆ្នាំ និង អាយុ៦-១៨ឆ្នាំ ដោយយោងតាមតម្រូវការរបស់អ្នកប្រើប្រាស់និងដើម្បីអាចប្រៀបធៀបបានជាមួយនឹងរបាយការណ៍ដំបូង និងតាមក្រុមអាយុ ៦-១១ឆ្នាំ ១២-១៤ឆ្នាំ ១៥-១៧ឆ្នាំ និង១៨-២៥ឆ្នាំ ទៅតាមកម្រិតសិក្សា ដើម្បីអាចប្រៀបធៀបបានជាមួយនឹងរបាយការណ៍ជំរឿនអំពីប្រជាជនកម្ពុជាសរុប។



តារាងទី២២ខាងក្រោមបង្ហាញថា មានកុមារជនជាតិដើមភាគតិចអាយុ៦-១៣ឆ្នាំ ឬអាយុ៦-១៨ ឆ្នាំ ប្រហែល២៣% មិនបានឬមិនទាន់បានទៅរៀនសាលា។ ថ្វីបើគួរលេខនេះធំជាងច្រើន បើធៀបនឹងភាគ រយនៃប្រជាជនកម្ពុជាសរុប (ដែលមានត្រឹមប្រហាក់ប្រហែល៦%) គួរលេខនេះក៏បង្ហាញពីភាពល្អប្រសើរ នៃការចូលរៀនរបស់កុមារជនជាតិដើមភាគតិចបើធៀបនឹងឆ្នាំ២០១៣ ដែលភាគរយមិនបានចូលរៀន មានរហូតដល់ទៅជិត៥០% ទាំងក្រុមអាយុអាយុ៦-១៣ឆ្នាំ ទាំងក្រុមអាយុ៦-១៨ឆ្នាំ។ រីឯភាគរយកុមារ និង យុវវ័យកំពុងរៀនសាលា មានចំនួន៧៥,៤%ក្នុងក្រុមអាយុ៦-១៣ឆ្នាំ និង៦៧,៣%ក្នុងក្រុមអាយុ ៦-១៨ឆ្នាំ។ រីឯភាគរយអ្នកឈប់រៀនសាលា មានចំនួន១,៧%ក្នុងក្រុមអាយុ៦-១៣ឆ្នាំ និង១០,១%ក្នុង ក្រុមអាយុ៦-១៨ឆ្នាំ។

តារាងទី ២២. ភាគរយមិនបានទៅរៀន កំពុងរៀន និងឈប់រៀន

	ជនជាតិដើមភាគតិច		កម្ពុជាសរុប	
	អាយុ៦-១៣ឆ្នាំ	អាយុ៦-១៨ឆ្នាំ	អាយុ៦-១៣ឆ្នាំ	អាយុ៦-១៨ឆ្នាំ
ភាគរយមិនបានរៀន	២២,៨	២២,៦	៦,៦	៥,៨
ភាគរយកំពុងរៀន	៧៥,៤	៦៧,៣	៩១,៣	៨២,៣
ភាគរយឈប់រៀនពីមុន	១,៧	១០,១	២,១	១១,៨
ចំនួនសរុប	៣៤.២៨៤	៥៥.០៩៣	២.៥០៩.៦០៣	៣.៩៥២.៣១៧

តារាងទី២៣ខាងក្រោម បង្ហាញពីភាគរយមិនបានទៅរៀន កំពុងរៀន និងឈប់រៀនពីមុន តាម ក្រុមអាយុនៃកម្រិតសិក្សា គឺកម្រិតបឋមសិក្សាអាយុ៦-១១ឆ្នាំ មធ្យមសិក្សាបឋមភូមិអាយុ១២-១៤ឆ្នាំ មធ្យមសិក្សាទុតិយភូមិអាយុ១៥-១៧ឆ្នាំ និងការអប់រំកម្រិតឧត្តមសិក្សាអាយុ១៨-២៤ឆ្នាំ។ ភាគរយកំពុង រៀនរបស់កុមារនិងយុវវ័យជនជាតិដើមភាគតិចមានកម្រិតល្អបង្អួរ គឺភាគរយកំពុងរៀននៅកម្រិតបឋម សិក្សាស្មើនឹង៧២,៩% មធ្យមសិក្សាបឋមភូមិស្មើនឹង៨០,២% មធ្យមសិក្សាទុតិយភូមិស្មើនឹង៥៤,៣% និងនៅឧត្តមសិក្សាស្មើនឹង ១៣,៥%។ បើធៀបនឹងកុមារនិងយុវវ័យកម្ពុជាសរុប<sup>២៣</sup> ភាគរយនេះនៅទាប ជាងច្រើន។

<sup>២៣</sup> ក្នុងចំណោមកុមារនិងយុវវ័យកម្ពុជាសរុប ភាគរយកំពុងរៀនស្មើនឹង៩០,៦%ក្នុងចំណោមអាយុ៦-១១ឆ្នាំ ៩១,៦%ក្នុង ចំណោមអាយុ១២-១៤ឆ្នាំ ៦៧,៦%ក្នុងចំណោមអាយុ១៥-១៧ឆ្នាំ និង២០,៧%ក្នុងចំណោមអាយុ១៨-២៤ឆ្នាំ (តារាង ៤.៥.១ ជំរឿនទូទៅប្រជាជននៅព្រះរាជាណាចក្រកម្ពុជាឆ្នាំ២០១៩៖ របាយការណ៍ជាតិស្តីពីលទ្ធផលចុងក្រោយ)។

កុមារជនជាតិដើមភាគតិចដែលមិនបានចូលរៀន មានចំនួន២៦,២%ក្នុងចំណោមកុមារអាយុ៦-១១ឆ្នាំ ១៤%ក្នុងចំណោមកុមារអាយុ១២-១៤ឆ្នាំ ២២,១%ក្នុងចំណោមកុមារអាយុ១៥-១៧ឆ្នាំ និង ៣៨,៤%ក្នុងចំណោមយុវវ័យអាយុ១៨-២៤ឆ្នាំ។ ភាគរយមិនបានចូលរៀនដែលមានតម្លៃខ្ពស់នៅក្នុងចំណោមកុមារអាយុ៦-១១ឆ្នាំ អាចមកពីការចូលរៀនយឺតរបស់កុមារអាយុ៦ឬ៧ឆ្នាំ រីឯភាគរយខ្ពស់នៃអ្នកមិនបានចូលរៀនក្នុងចំណោមអាយុ១៨-២៤ឆ្នាំ បញ្ជាក់ពីការមិនបានចូលរៀនរបស់ក្រុមអាយុនេះកាលពីវ័យកុមារ ក្នុងអំឡុង១០-១៥ឆ្នាំកន្លងទៅ។ ដោយឡែក ភាគរយអ្នកធ្លាប់បានរៀនពីមុនមានចំនួនតូចប្រហាក់ប្រហែលនឹងកម្ពុជាសរុបក្នុងចំណោមកុមារអាយុក្រោម១៥ឆ្នាំ និងមានចំនួនតិចជាងកម្ពុជាសរុបក្នុងចំណោមអាយុ១៥-២៤ឆ្នាំ<sup>២៤</sup> ដែលបង្ហាញពីចំនួនបោះបង់ការសិក្សាទាប និងដែលបណ្តាលមកពីភាគរយអ្នកមិនបានរៀនខ្ពស់។

ជាទូទៅ អត្រាចូលរៀនរបស់កុមារនិងយុវវ័យជនជាតិដើមភាគតិច មិនសូវខុសគ្នារវាងប្រុសនិងស្រីទេ ដែលភាគរយស្រីដែលកំពុងរៀនធំជាងភាគរយប្រុសកំពុងរៀនតិចតួចចំពោះក្រុមអាយុក្រោម១៥ឆ្នាំ និងតូចជាងភាគរយប្រុសកំពុងរៀនតិចតួចចំពោះក្រុមអាយុ១៨-២៤ឆ្នាំ។

តារាងទី ២៣. អត្រាចូលរៀនរបស់កុមារនិងយុវវ័យជនជាតិដើមភាគតិចតាមអាយុកម្រិតសិក្សា

ភាគរយ		៦-១១ឆ្នាំ	១២-១៤ឆ្នាំ	១៥-១៧ឆ្នាំ	១៨-២៤ឆ្នាំ
សរុប	មិនបានចូលរៀន	២៦,២	១៤,០	២២,១	៣៨,៤
	កំពុងរៀន	៧២,៩	៨០,២	៥៤,៣	១៣,៥
	ធ្លាប់រៀនពីមុន	០,៩	៥,៨	២៣,៦	៤៨,០
ប្រុស	មិនបានចូលរៀន	២៧,៦	១៤,៧	២១,៨	៣៤,៣
	កំពុងរៀន	៧១,៣	៧៩,៣	៥៤,៦	១៥,៨
	ធ្លាប់រៀនពីមុន	១,១	៦,០	២៣,៦	៤៩,៩
ស្រី	មិនបានចូលរៀន	២៤,៨	១៣,៣	២២,៤	៤២,៣
	កំពុងរៀន	៧៤,៦	៨១,១	៥៤,០	១១,៤
	ធ្លាប់រៀនពីមុន	០,៧	៥,៦	២៣,៦	៤៦,៣

<sup>២៤</sup> ប្រភពដដែល ដូចខាងលើ។

ខាងក្រោម ជាការបង្ហាញនិងបកស្រាយបន្ថែមទៅតាមអំបូរជនជាតិនីមួយៗ អំពីភាគរយកំពុង រៀន (ចំណុច ៣.១.៣) ភាគរយបោះបង់ការសិក្សា (ចំណុច ៣.១.៤) និងការចូលរៀនយឺត (ចំណុច ៣.១.៥) របស់កុមារជនជាតិដើមភាគតិច យោងតាមទិន្នន័យឆ្នាំ២០១៩។

### ៣.១.៣. ភាគរយកំពុងរៀនតាមក្រុមអាយុនិងអំបូរ

ក្រាហ្វិកខាងក្រោមបង្ហាញពីភាគរយកុមារជនជាតិដើមភាគតិចដែលកំពុងរៀន នៃអំបូរធំៗទាំង១៥ ដែលមានចំនួនប្រជាជនចាប់ពី៥០០នាក់ឡើងទៅ។ សរុបគ្រប់វ័យ ជនជាតិដើមភាគតិចដែលមានភាគ រយកុមារនិងយុវវ័យកំពុងរៀនច្រើនជាងគេ មានស្នួយ ព្រៅ គ្រឿង លុន និងទំពួន និងជនជាតិដើមភាគតិច ដែលមានភាគរយកុមារនិងយុវវ័យកំពុងរៀនតិចជាងគេ មានកាវ៉ែត មិល និងក្រោល។

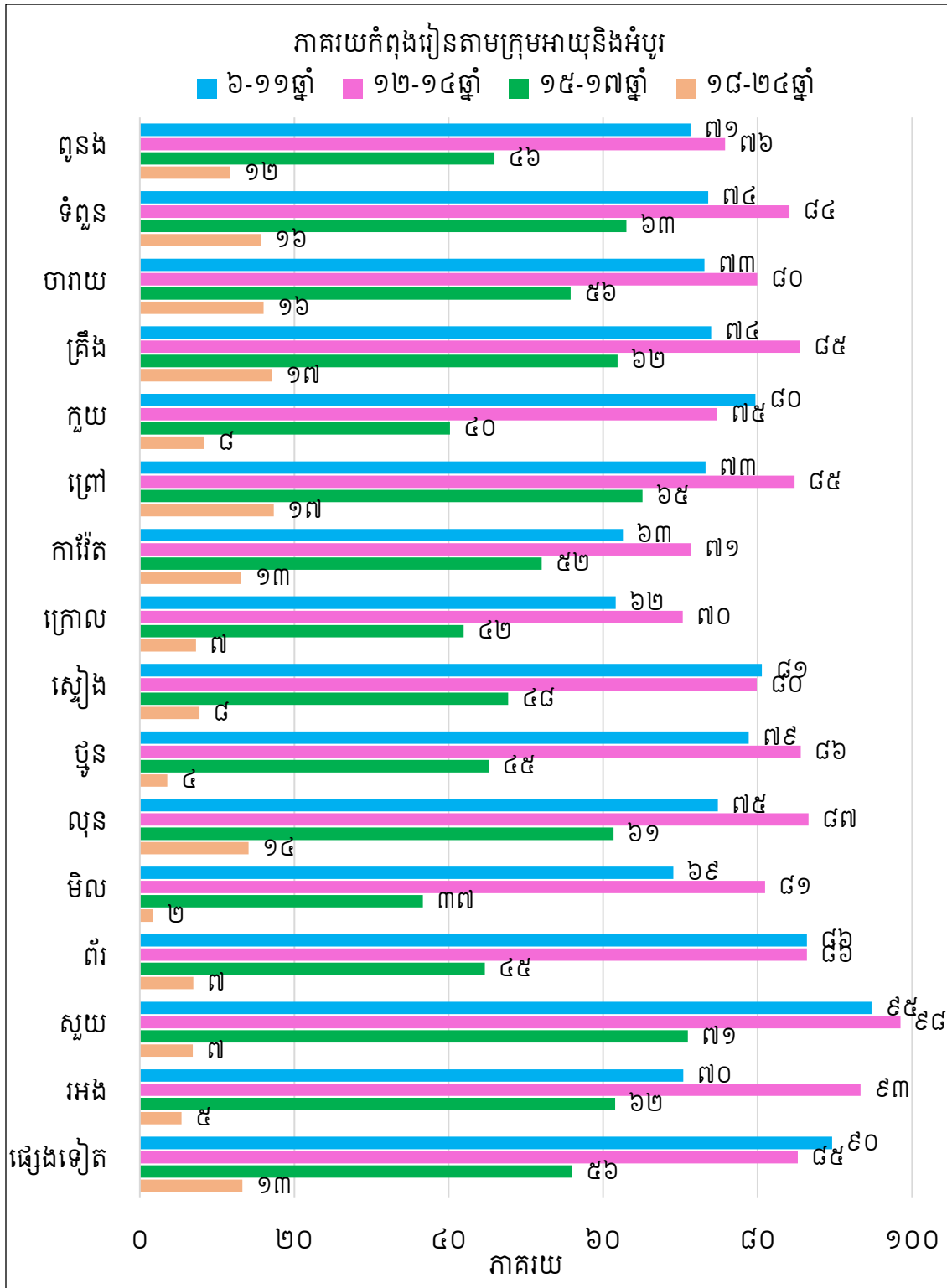
ជនជាតិដើមភាគតិចដែលមានកុមារអាយុ៦-១១ឆ្នាំកំពុងរៀនច្រើនជាងគេ គឺស្នួយ (៩៤,៧%) បន្ទាប់មកគឺព័រ (៨៦,៤%) ស្បៀង (៨០,៦%) កួយ (៧៩,៧%) ថ្មូន (៧៨,៩%) និងលុន (៧៤,៩%)។ រីឯជនជាតិដើមភាគតិចដែលមានកុមារអាយុ៦-១១ឆ្នាំកំពុងរៀនតិចជាងគេ មានមិល (៦៩,១%) កាវ៉ែត (៦២,៦%) និងក្រោល (៦១,៦%, តិចជាងគេបង្អស់)។

ជនជាតិដើមភាគតិចដែលមានកុមារអាយុ១២-១៤ឆ្នាំកំពុងរៀនចាប់ពី៨០%ឡើងទៅ មានជន ជាតិស្នួយ (៩៨,៥%) អង (៩៣,៣%) លុន (៨៦,៦%) ព័រ (៨៦,៤%) ថ្មូន (៨៥,៦%) គ្រឿង (៨៥,៥%) និងព្រៅ (ចំនួនជិត ៨៥%)។ រីឯជនជាតិដើមភាគតិចដែលមានកុមារអាយុ១២-១៤ឆ្នាំកំពុង រៀនតិចជាង៨០% មានស្បៀង (៧៩,៩%) ពួនង (៧៥,៨%) កួយ (៧៤,៨%) កាវ៉ែត (៧១,៤%) និងក្រោល (៧០,៣%, តិចជាងគេបង្អស់)។

ជនជាតិដើមភាគតិចដែលមានកុមារអាយុ១៥-១៧ឆ្នាំកំពុងរៀនច្រើនជាងគេ គឺជនជាតិស្នួយ (៧១,០%) បន្ទាប់មកគឺ ព្រៅ (៦៥,១%) ទំពួន (៦៣,០%) គ្រឿង (៦១,៨%) អង (៦១,៥%) និង លុន (៦១,៣%)។ ជនជាតិដើមភាគតិចដែលមានកុមារអាយុ១៥-១៧ឆ្នាំកំពុងរៀនតិចជាងគេ មានជន ជាតិព័រ (៤៤,៧%) ក្រោល (៤១,៩%) កួយ (៤០,២%) និងមិល (៣៦,៧% តិចជាងគេបង្អស់)។

ជនជាតិដើមភាគតិចដែលមានយុវវ័យអាយុ១៨-២៤ឆ្នាំកំពុងរៀនចាប់ពី១០%ឡើងទៅ មានជន ជាតិព្រៅ (១៧,៣%) គ្រឿង (១៧,១%) ចារ៉ាយ (១៦,០%) ទំពួន (១៥,៧%) លុន (១៤,១%) កាវ៉ែត (១៣,១%) និងពួនង (១១,៧%)។ ជនជាតិដើមភាគតិចចំនួនបីអំបូរ ដែលមានយុវវ័យអាយុ ១៨-២៤ឆ្នាំកំពុងរៀនតិចជាងគេ គឺអង (៥,៤%) ថ្មូន (៣,៥%) និងមិល (១,៧%)។

ក្រាហ្វិកទី ២៧. ភាគរយកំពុងរៀនតាមក្រុមអាយុនិងអំបូរ៖ ឆ្នាំ២០១៩



៣.១.៤. ភាគរយមិនបានចូលរៀន

តារាងទី២៣ ខាងលើបង្ហាញថា ភាគរយនៃកុមារជនជាតិដើមភាគតិចដែលមិនបានចូលរៀន មានច្រើនក្នុងចំណោមកុមារអាយុ៦-១១ឆ្នាំ ជាងកុមារអាយុ១២-១៧ឆ្នាំ។ ក្រាហ្វិកខាងក្រោមបង្ហាញពីភាគរយកុមារជនជាតិដើមភាគតិចដែលមិនបានចូលរៀន នៃអំបូរទាំង១៥ដែលមានចំនួនប្រជាជនចាប់ពី៥០០នាក់ឡើងទៅ។ ជារួម កុមារនិងយុវវ័យជនជាតិដើមភាគតិចដែលមិនបានចូលរៀនសាលា មានចំនួនច្រើនគួរឱ្យកត់សម្គាល់ ដែលចំនួននេះទាបជាងគេចំពោះក្រុមអាយុ១២-១៤ឆ្នាំ និងកើនទៅតាមក្រុមអាយុ។ នេះបង្ហាញថា ស្ថានភាពនៃការចូលរៀនរបស់កុមារបច្ចុប្បន្នល្អប្រសើរជាងពីពេលមុន។ ដោយឡែក ភាគរយមិនបានចូលរៀនក្នុងចំណោមកុមារអាយុ៦-១១ឆ្នាំ មានចំនួនច្រើនជាងភាគរយមិនបានចូលរៀនក្នុងចំណោមកុមារអាយុ១២-១៤ឆ្នាំ ដែលអាចបណ្តាលមកពីការចូលរៀនយឺតរបស់កុមារអាយុ៦-៧ឆ្នាំ។

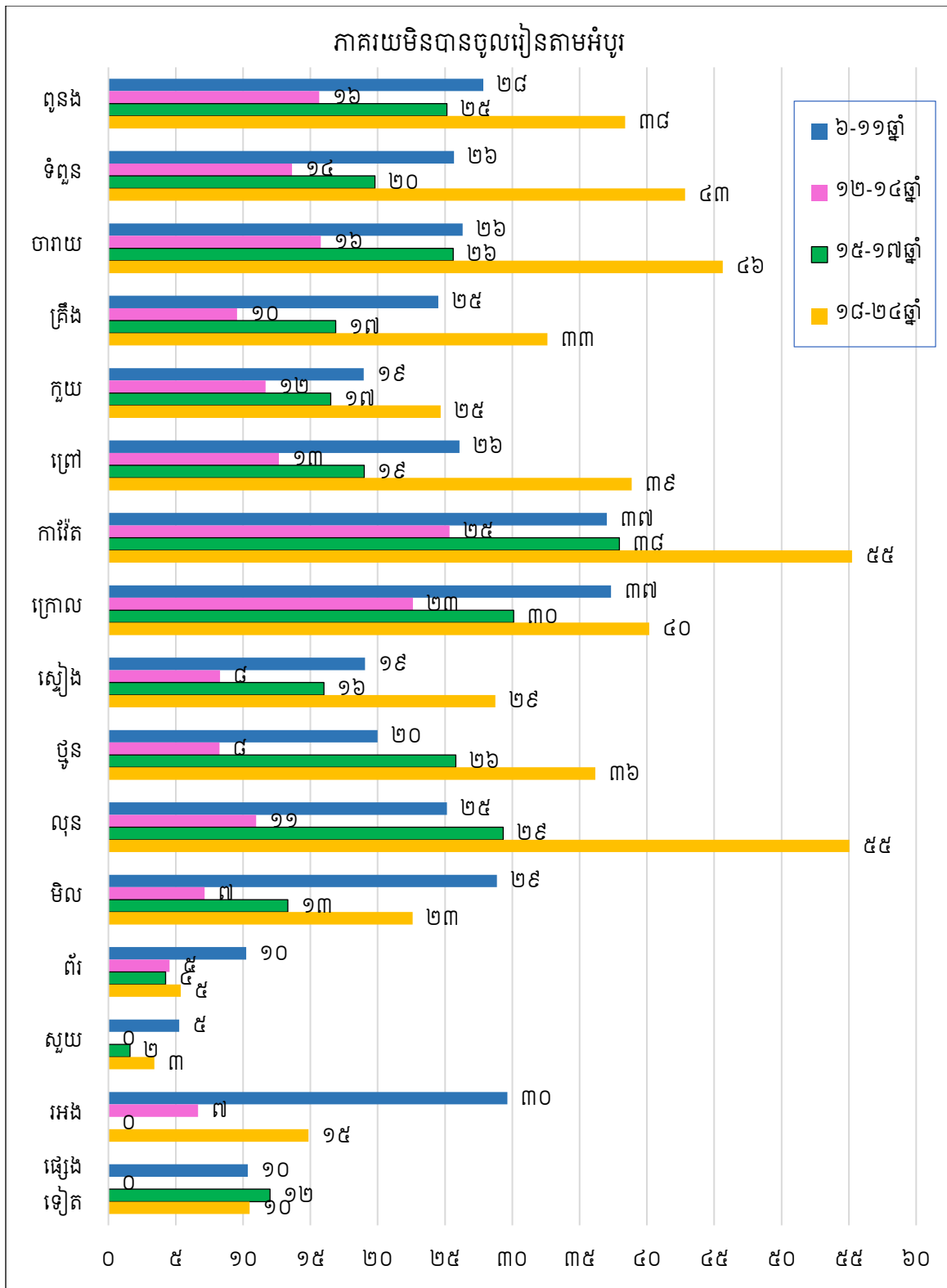
កុមារជនជាតិដើមភាគតិចអាយុ៦-១១ឆ្នាំដែលមិនបានចូលរៀនច្រើនជាងគេ គឺកុមារជនជាតិក្រោលនិងកាវ៉ែតដែលមានចំនួនប្រហែល៣៧% បន្ទាប់មកគឺកុមារជនជាតិមិលប្រហែល២៩% កុមារជនជាតិពួនងប្រហែល២៨% កុមារជនជាតិទំពួន បារ៉ាយ និងព្រៅប្រហែល២៦% និងកុមារជនជាតិគ្រីងកួយ និងលុនប្រហែល២៥%។ រីឯជនជាតិដើមភាគតិច ដែលមានភាគរយកុមារអាយុ៦-១១ឆ្នាំមិនបានចូលរៀនតិចជាងគេ គឺជនជាតិសួយ( ៥,៣%) និងព័រ(១០,២%)។

ជនជាតិដើមភាគតិច ដែលមានភាគរយកុមារអាយុ១២-១៤ឆ្នាំមិនបានចូលរៀនច្រើនជាងគេ គឺជនជាតិកាវ៉ែត (២៥,៣%) និង ក្រោល (២២,៦%)។ ជនជាតិដើមភាគតិច ដែលមានភាគរយកុមារអាយុ១២-១៤ឆ្នាំមិនបានចូលរៀនតិចជាងគេ គឺជនជាតិសួយ (០%) និងព័រ (៤,៥%)។

ជនជាតិដើមភាគតិច ដែលមានភាគរយកុមារអាយុ១៥-១៧ឆ្នាំមិនបានចូលរៀនច្រើនជាងគេ គឺជនជាតិកាវ៉ែត (៣៨%) ក្រោល (៣០,១%) និងលុន (២៩,៣%)។ ជនជាតិដើមភាគតិច ដែលមានភាគរយកុមារអាយុ១៥-១៧ឆ្នាំមិនបានចូលរៀនតិចជាងគេ គឺសួយ (១,៦%) និងព័រ (៤,៣%)។

ជនជាតិដើមភាគតិច ដែលមានភាគរយយុវវ័យអាយុ១៨-២៤ឆ្នាំមិនបានចូលរៀនច្រើនជាងគេ គឺកាវ៉ែត (៥៥,២%) លុន (៥៥,០%) បារ៉ាយ (៤៥,៦%) ទំពួន (៤២,៨%) និងក្រោល (៤០,២%)។ ជនជាតិដើមភាគតិច ដែលមានភាគរយយុវវ័យអាយុ១៨-២៤ឆ្នាំមិនបានចូលរៀនតិចជាងគេ គឺសួយ (៣,៤%) និងព័រ (៥,៤%)។ គួរកត់សម្គាល់ថា កុមារនិងយុវវ័យជនជាតិសួយនិងព័រ មានអត្រាមិនបានចូលរៀនទាបជាងគេ គ្រប់វ័យ។

ក្រាហ្វិកទី ២៨. ភាគរយមិនបានចូលរៀនតាមក្រុមអាយុនិងអំបូរ

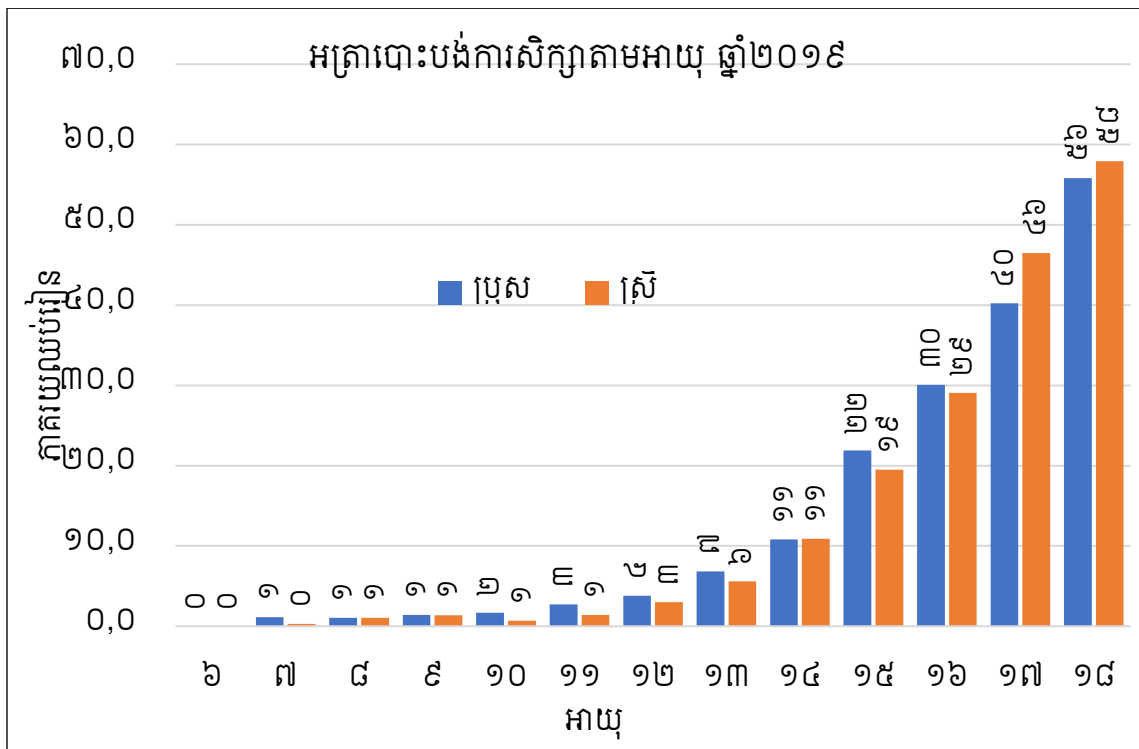


### ៣.១.៥. អត្រាបោះបង់ការសិក្សា

ភាគរយនៃអ្នកឈប់រៀន (ធ្លាប់រៀនពីមុន) ត្រូវបានប្រើជាប្រូកស៊ី (Proxy) នៃអត្រាបោះបង់ការសិក្សា ដោយគិតទៅតាមអាយុនីមួយៗពី៦ឆ្នាំដល់១៨ឆ្នាំ (ក្រោកិកខាងក្រោម)។ អត្រាបោះបង់ការសិក្សាមានទំហំតូចក្នុងចំណោមអាយុពី៦ឆ្នាំដល់១១ឆ្នាំ (ប្រហែល១%ឬតិចជាង) និងចាប់ផ្តើមកើនបន្តិចម្តងៗដល់១១%នៅអាយុ១៤ឆ្នាំ និងបន្តកើនលឿនរហូតដល់ជាង៥០%នៅអាយុ១៨ឆ្នាំ។ អត្រាបោះបង់ការសិក្សាចាប់កើនខ្លាំងគួរឱ្យកត់សម្គាល់ ចាប់ពីអាយុ១៣ឆ្នាំទៅ ជាក់ស្តែង៖

- នៅអាយុ១២ឆ្នាំ ៤%នៃកុមារ និង៣%នៃកុមារីឈប់រៀន
- នៅអាយុ១៣ឆ្នាំ ៧%នៃកុមារ និង៦%នៃកុមារីឈប់រៀន
- នៅអាយុ១៤ឆ្នាំ កុមារ និងកុមារី១១%ឈប់រៀន
- នៅអាយុ១៥ឆ្នាំ ២២%នៃកុមារ និង២០%នៃកុមារីឈប់រៀន
- នៅអាយុ១៦ឆ្នាំ ប្រហែល៣០%នៃកុមារ និងកុមារីឈប់រៀន
- នៅអាយុ១៧ឆ្នាំ ៤០%នៃកុមារ និង៤៧%នៃកុមារីឈប់រៀន
- នៅអាយុ១៨ឆ្នាំ ជាង៥០%នៃកុមារនិងកុមារីឈប់រៀន

ក្រាហ្វិកទី ២៩. អត្រាបោះបង់ការសិក្សាតាមអាយុនិងភេទ៖ ឆ្នាំ២០១៩



**៣.១.៦. ការរៀននៅកម្រិតថ្នាក់ទាបជាងអាយុ**

តារាងទី ២៣ ខាងលើ បង្ហាញពីភាគរយមិនបានចូលរៀននិងភាគរយឈប់រៀនតាមក្រុមអាយុនៃកម្រិតសិក្សា ដែលភាគរយមិនបានចូលរៀនមានចំនួនច្រើន។ ក្រាហ្វិកទី២៩ខាងលើ ក៏បានបង្ហាញពីភាគរយឈប់រៀនតាមអាយុ ពីអាយុ៦ឆ្នាំដល់១៨ឆ្នាំ ដែលការឈប់រៀនមានទំហំគួរឱ្យកត់សម្គាល់ចាប់ពីអាយុ១៣ឆ្នាំទៅ។ ទិដ្ឋភាពមួយទៀតនៃការសិក្សារបស់កុមារជនជាតិដើមភាគតិច គឺការរៀននៅកម្រិតថ្នាក់ទាបជាងអាយុ (ក្រាហ្វិកទី៣០ខាងក្រោម) ដែលចាប់ផ្តើមលេចឡើងចាប់ពីអាយុ៧ឆ្នាំឡើងទៅ។ ថ្វីបើគួរលេខក្នុងក្រាហ្វិកខាងក្រោមបង្ហាញពីភាពល្អប្រសើរជាងកាលនៅឆ្នាំ២០១៣<sup>២៥</sup> ការរៀននៅកម្រិតថ្នាក់ទាបជាងអាយុនៅបន្តមានទំហំធំ ដែលអាចបណ្តាលមកពីការចូលរៀនយឺតនិងការរៀនត្រួតថ្នាក់។ ឧទាហរណ៍៖

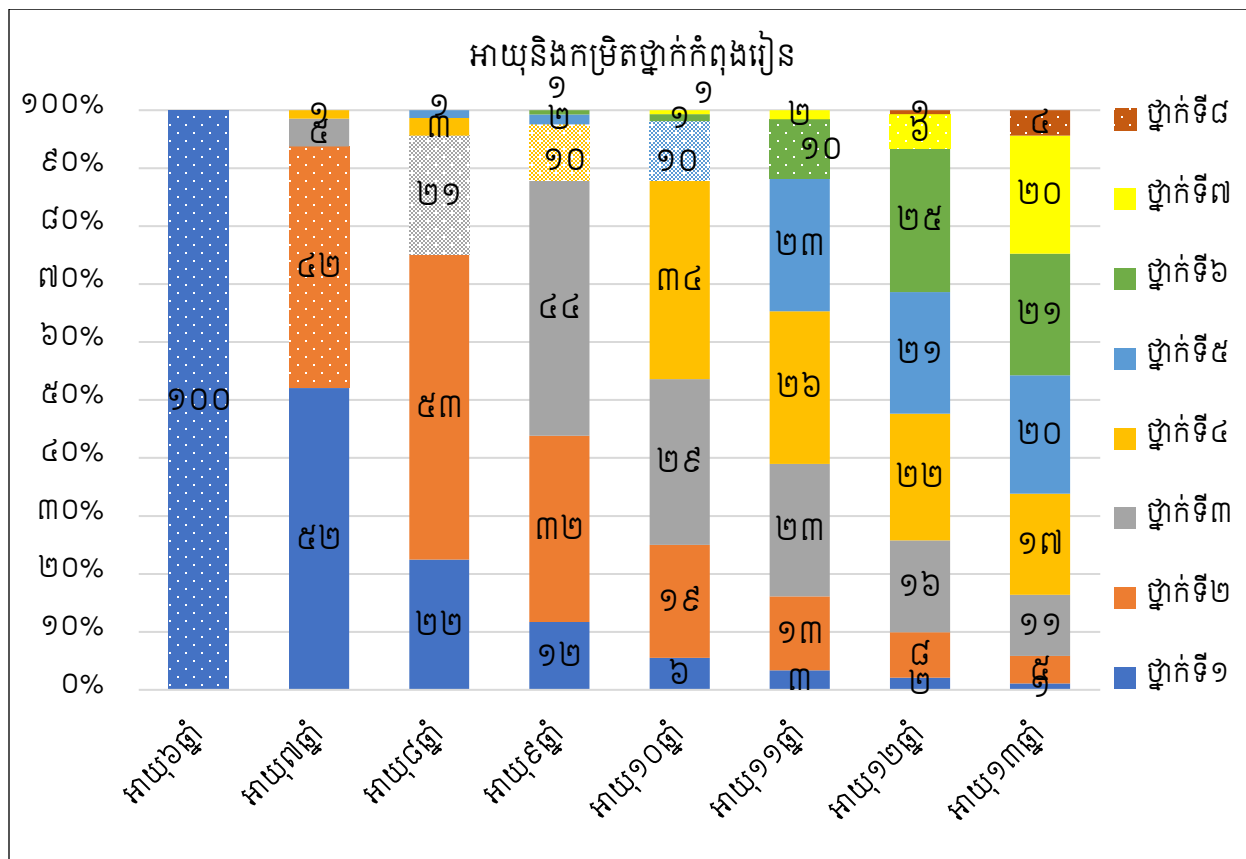
- កុមារអាយុ៧ឆ្នាំចំនួន៤២%កំពុងរៀននៅថ្នាក់ទី២ដែលត្រូវនឹងវ័យរបស់ខ្លួន និង៥២%កំពុងរៀននៅថ្នាក់ទាបជាងអាយុខ្លួន១ឆ្នាំ
- កុមារអាយុ៨ឆ្នាំចំនួន២១%កំពុងរៀននៅថ្នាក់ទី៣ដែលត្រូវនឹងវ័យរបស់ខ្លួន ៥៣%កំពុងរៀននៅថ្នាក់ទាបជាងអាយុខ្លួន១ឆ្នាំ និង២២%ទៀតកំពុងរៀននៅថ្នាក់ទាបជាងអាយុខ្លួន២ឆ្នាំ
- កុមារអាយុ៩ឆ្នាំចំនួន១០%កំពុងរៀននៅថ្នាក់ទី៤ដែលត្រូវនឹងវ័យរបស់ខ្លួន ៤៤%កំពុងរៀននៅថ្នាក់ទាបជាងអាយុខ្លួន១ឆ្នាំ និង៤៤%ទៀតកំពុងរៀននៅថ្នាក់ទាបជាងអាយុខ្លួន២ឆ្នាំឡើងទៅ
- កុមារអាយុ១០ឆ្នាំចំនួន១០%កំពុងរៀននៅថ្នាក់ទី៥ដែលត្រូវនឹងវ័យរបស់ខ្លួន ៣៤%កំពុងរៀននៅថ្នាក់ទាបជាងអាយុខ្លួន១ឆ្នាំ និង៥៤%ទៀតកំពុងរៀននៅថ្នាក់ទាបជាងអាយុខ្លួន២ឆ្នាំឡើងទៅ
- កុមារអាយុ១១ឆ្នាំចំនួន១០%កំពុងរៀននៅថ្នាក់ទី៦ដែលត្រូវនឹងវ័យរបស់ខ្លួន ២៣%កំពុងរៀននៅថ្នាក់ទាបជាងអាយុខ្លួន១ឆ្នាំ និង៦៥%ទៀតកំពុងរៀននៅថ្នាក់ទាបជាងអាយុខ្លួន២ឆ្នាំឡើងទៅ
- កុមារអាយុ១២ឆ្នាំចំនួន៦%កំពុងរៀននៅថ្នាក់ទី៧ដែលត្រូវនឹងវ័យរបស់ខ្លួន ២៥%កំពុងរៀននៅថ្នាក់ទាបជាងអាយុខ្លួន១ឆ្នាំ និង៦៨%ទៀតកំពុងរៀននៅថ្នាក់ទាបជាងអាយុខ្លួន២ឆ្នាំឡើងទៅ
- កុមារអាយុ១៣ឆ្នាំចំនួន៤%កំពុងរៀននៅថ្នាក់ទី៨ដែលត្រូវនឹងវ័យរបស់ខ្លួន ២០%កំពុងរៀននៅថ្នាក់ទាបជាងអាយុខ្លួន១ឆ្នាំ និងក្រៅពីនេះកំពុងរៀននៅថ្នាក់ទាបជាងអាយុខ្លួន២ឆ្នាំឡើងទៅ។

<sup>២៥</sup> ក្រាហ្វិកទី១៧នៃរបាយការណ៍បោះពុម្ពឆ្នាំ២០២១ ដែលយោងលើទិន្នន័យឆ្នាំ២០១៣។



ទោះជាយ៉ាងនេះក្តី ក្រោតិកក៏បានបង្ហាញពីកុមារដែលកំពុងនៅកម្រិតថ្នាក់ខ្ពស់ជាងអាយុខ្លួនដែរ ថ្វីបើមានចំនួនតិច។ ជាក់ស្តែង មានកុមារអាយុ៧ឆ្នាំចំនួន៦%ដែលកំពុងរៀនថ្នាក់ទី៣និងទី៤ កុមារអាយុ ៨ឆ្នាំចំនួន៤%ដែលកំពុងរៀនថ្នាក់ទី៤និងទី៥ កុមារអាយុ៩ឆ្នាំចំនួន៣%ដែលកំពុងរៀនថ្នាក់ទី៥និងទី៦ និងកុមារអាយុ៩ឆ្នាំនិង១០ឆ្នាំចំនួន២%ដែលកំពុងរៀនថ្នាក់ខ្ពស់ជាងអាយុរបស់ខ្លួន។

ក្រោតិកទី ៣០. របាយភាគរយនៃកម្រិតថ្នាក់កំពុងរៀន តាមអាយុនាពេលអង្កេត



**៣.១.៧. ការទទួលបានការអប់រំនិងបណ្តុះបណ្តាលវិជ្ជាជីវៈ**

តារាងទី២៤ ខាងក្រោមបង្ហាញពីរបាយភាគរយនៃកម្រិតសិក្សាខ្ពស់បំផុតទទួលបាន គិតតាមភេទ និងទីកន្លែងរស់នៅរបស់ជនជាតិដើមភាគតិចអាយុ១៥ឆ្នាំឡើង និងអាយុ២៥ឆ្នាំឡើង។ ការបកស្រាយ ខាងក្រោម ផ្ដោតលើការទទួលបានការអប់រំក្នុងចំណោមប្រជាជនអាយុ២៥ឆ្នាំតែប៉ុណ្ណោះ ដែលជាវ័យ បញ្ចប់ការសិក្សាជាទូទៅ។

ជារួម ភាគច្រើននៃជនជាតិដើមភាគតិចអាយុ២៥ឆ្នាំឡើង ទទួលបានការអប់រំត្រឹមកម្រិតបឋមសិក្សា (៧៤,៦%នៅជនបទ និង៤៦,៨%នៅទីប្រជុំជន) និងមធ្យមសិក្សាបឋមភូមិ (១៤,៥%នៅជនបទ និង២៣,៨%នៅទីប្រជុំជន) ប៉ុណ្ណោះ។ ចំណែកឯអ្នកដែលបានរៀនដល់សញ្ញាបត្រមធ្យមសិក្សាទុតិយភូមិ មានចំនួនត្រឹម៥,៤%ក្នុងចំណោមអ្នកនៅជនបទ និង១៦,០%ក្នុងចំណោមអ្នកនៅទីប្រជុំជន។ អ្នកដែលទទួលបានការបណ្តុះបណ្តាលវិជ្ជាជីវៈ (ទាំងមុននិងក្រោយមធ្យមសិក្សាបឋមភូមិ) មានចំនួនត្រឹមតែ ០,២%ក្នុងចំណោមអ្នកនៅជនបទ និង០,៦%ក្នុងចំណោមអ្នកនៅទីប្រជុំជន។ គម្លាតយេនឌ័រអំពីការទទួលបានការអប់រំ មានតិចតួច ទាំងនៅជនបទទាំងនៅទីប្រជុំជន។

តារាងទី ២៤. កម្រិតសិក្សាខ្ពស់បំផុតដែលបានរៀនចប់ តាមភេទនិងទីកន្លែងរស់នៅ៖ ឆ្នាំ២០១៩

កម្រិតសិក្សាខ្ពស់ បំផុត ដែលបាន រៀនចប់	អាយុ១៥ឆ្នាំឡើង						អាយុ២៥ឆ្នាំឡើង					
	ទីក្រុង			ជនបទ			ទីក្រុង			ជនបទ		
	ប្រុស	ស្រី	សរុប	ប្រុស	ស្រី	សរុប	ប្រុស	ស្រី	សរុប	ប្រុស	ស្រី	សរុប
មិនបានរៀនសោះ	០,១	០,២	០,២	០,១	០,១	០,១	០,០	០,០	០,០	០,០	០,១	០,០
បឋមសិក្សា (ថ្នាក់ទី១-៦)	៤០,៧	៤៣,៧	៤២,១	៦៦,៦	៦៦,៨	៦៦,៧	៤៣,៥	៥០,៥	៤៦,៨	៧៣,៣	៧៦,៨	៧៤,៦
មធ្យមសិក្សាបឋមភូមិ (ថ្នាក់ទី៧-៩)	២៧,៥	២៧,២	២៧,៤	២១,៥	២១,៤	២១,៤	២៤,៥	២៣,១	២៣,៨	១៦,០	១២,០	១៤,៥
មធ្យមសិក្សាទុតិយភូមិ (ថ្នាក់ទី១០-១២)	១៨,៦	១៧,៧	១៨,១	៧,៨	៧,១	៧,៥	១៧,០	១៤,៩	១៦,០	៥,៩	៤,៦	៥,៤
សញ្ញាបត្រឌីប្លូម	១,៦	១,៥	១,៦	០,៥	០,៣	០,៤	២,២	១,៦	១,៩	០,៦	០,៣	០,៥
សញ្ញាបត្របរិញ្ញាបត្រ	៤,៥	៤,៤	៤,៥	០,៩	០,៩	០,៩	៣,៤	២,២	២,៨	០,៩	០,៩	០,៩
បណ្តុះបណ្តាលវិជ្ជាជីវៈ និងបច្ចេកទេស	០,៦	០,៥	០,៥	០,២	០,២	០,២	០,៥	០,៧	០,៦	០,២	០,២	០,២
ឧត្តមសិក្សា	៥,៤	៣,៣	៤,៤	០,៣	០,២	០,៣	៧,៧	៤,៦	៦,២	០,៥	០,២	០,៤
ផ្សេងៗទៀត	១,០	១,៦	១,៣	២,១	៣,០	២,៥	១,៣	២,២	១,៧	២,៦	៤,៨	៣,៥
<b>ចំនួនសរុប</b>	<b>៣.៣៧២</b>	<b>៣.២៨៩</b>	<b>៦.៦៦១</b>	<b>២៨.១១៤</b>	<b>២១.១០១</b>	<b>៤៩.២១៥</b>	<b>២.២០៧</b>	<b>២.០២២</b>	<b>៤.២២៩</b>	<b>១៦.៤៨៥</b>	<b>១០.១៨៦</b>	<b>២៦.៦៧១</b>

**៣.២. ស្ថានភាពកម្លាំងពលកម្ម ការងារ និងសេដ្ឋកិច្ច**

នៅក្នុងបរិការណ៍នៃភាគលាភប្រជាសាស្ត្រដែលកំពុងបន្តមាននៅកម្ពុជាបច្ចុប្បន្ន ព័ត៌មានអំពីស្ថានភាពកម្លាំងពលកម្ម ការងារ និងសេដ្ឋកិច្ចរបស់ប្រជាជន នឹងផ្តល់ការយល់ដឹងបន្ថែមអំពីលទ្ធភាពនៃការរួមចំណែកអភិវឌ្ឍសេដ្ឋកិច្ចនៃភាគលាភប្រជាសាស្ត្រ។ ជនជាតិដើមភាគតិចនៅកម្ពុជា ដែលជាក្រុមប្រជាជនងាយរងគ្រោះ ក៏ជាផ្នែកមួយនៃភាគលាភប្រជាសាស្ត្រផងដែរ ដោយសារចំនួនប្រជាជនក្នុងវ័យធ្វើការកំពុងកើនឡើង។ នៅក្នុងផ្នែកនេះ ស្ថានភាពនៃកម្លាំងពលកម្ម ការងារ និងកម្រិតវប្បធម៌របស់ជនជាតិដើមភាគតិច នឹងត្រូវបានលើកយកមកបកស្រាយ ទៅតាមស្ថានភាពនៃទិន្នន័យដែលមាន ដោយមានការប្រៀបធៀបជាមួយនឹងប្រជាជនកម្ពុជាជារួម និងទៅតាមនិន្នាការប្រែប្រួលទៅតាមពេល។

**៣.២.១. ប្រជាជនសកម្មសេដ្ឋកិច្ចនិងអសកម្មសេដ្ឋកិច្ច**

ប្រជាជនចែកជាពីរប្រភេទ យោងតាមនិយមន័យជំរឿន គឺប្រជាជនសកម្មសេដ្ឋកិច្ច និងប្រជាជនអសកម្មសេដ្ឋកិច្ច។ ប្រជាជនសកម្មសេដ្ឋកិច្ច (ឬហៅថា សកម្មជនសេដ្ឋកិច្ច) គឺជាកម្លាំងពលកម្ម ដែលរាប់បញ្ចូលទាំងអ្នកមានការងារធ្វើ និងអ្នកគ្មានការងារធ្វើ នៅក្នុងកំឡុងពេលយោងមួយមុនពេលប្រមូលទិន្នន័យ។ ដូចនេះ អត្រាចូលរួមក្នុងកម្លាំងពលកម្ម គឺជាភាគរយនៃប្រជាជនសកម្មសេដ្ឋកិច្ច ក្នុងចំណោមប្រជាជនមួយ។

- អ្នកមានការងារធ្វើ គឺជាអ្នកដែលបានធ្វើការយ៉ាងតិច៦ខែ (១៨៣ថ្ងៃ) ក្នុងកំឡុងពេល១២ខែមុនថ្ងៃធ្វើជំរឿន (ដែលជាកាលបរិច្ឆេទជំរឿន) ដែលរួមមាន៖
  ១. អ្នកមានការងារធ្វើមានប្រាក់ឈ្នួលឬប្រាក់ខែ
  ២. អ្នកបានធ្វើការដើម្បីប្រាក់ឈ្នួល ប្រាក់កម្រៃ ឬបានប្រយោជន៍ជាសាច់ប្រាក់ឬរបស់របរផ្សេងៗ
  ៣. អ្នកដែលមិនបានធ្វើការក្នុងពេលកំណត់ខាងលើ តែមានជាប់ការងារកន្លងមកដែលខ្លួនអាចត្រឡប់ទៅធ្វើនៅពេលណាមួយវិញ (ដូចជាកសិករដែលសម្រាកពីការងារក្នុងពេលផុតរដូវបង្កប់ដើនផល)
  ៤. អ្នកធ្វើអាជីវកម្មផ្ទាល់ខ្លួន

- អ្នកគ្មានការងារធ្វើ គឺអ្នកដែលធ្លាប់ធ្វើការងារពេលណាមួយពីមុនមក និងអ្នកមិនដែលធ្វើការងារពេលណាមួយសោះពីមុនមក។ អ្នកដែលមានលទ្ធភាពធ្វើការឬបានស្វែងរកការងារក្នុងរយៈពេលមួយមុនកាលបរិច្ឆេទនៃជំរឿន ក៏ចាត់ទុកថាជាអ្នកគ្មានការងារធ្វើដែរ។
- ប្រជាជនអសកម្មសេដ្ឋកិច្ច គឺជា៖
  ១. អ្នកធ្វើការងារផ្ទះសំបែង
  ២. សិស្សនិស្សិត
  ៣. អ្នកនៅក្នុងបន្ទុក ( ទារក កុមារតូចមិនទាន់ចូលសាលា អ្នកមានពិការភាពមិនអាចធ្វើការបាន អ្នកមានជំងឺមិនអាចធ្វើការងារបាន និងមនុស្សចាស់ជរា )
  ៤. អ្នករស់នៅដោយការជួលអចលនវត្ថុ និវត្តន៍ជន ឬអ្នកទទួលកម្រៃដើងសារផ្សេងៗ ដែលមិនបានប្រើប្រាស់ពេលវេលាច្រើនបំផុតទៅលើការធ្វើការងារ
  ៥. អ្នកធ្វើការងារផ្សេងទៀត ដែលមិនតម្រូវពេលវេលាសកម្មសេដ្ឋកិច្ចគ្រប់ពេល ( ការងារម្តងម្កាលប៉ុណ្ណោះ ) ។

តារាងខាងក្រោម បង្ហាញពីចំនួននិងភាគរយប្រជាជនសកម្មនិងអសកម្មសេដ្ឋកិច្ច ក្នុងចំណោមប្រជាជនជនជាតិដើមភាគតិចនិងប្រជាជនកម្ពុជាសរុប អាយុ៥ឆ្នាំឡើងនិងអាយុ១៥ឆ្នាំឡើង តាមភេទ។ ដោយប្រជាជនអាយុ៥ឆ្នាំឡើង មិនទាន់ចូលដល់វ័យធ្វើការងារ ការបកស្រាយលទ្ធផលក្នុងតារាងខាងក្រោម ផ្តោតជាចម្បងទៅលើក្រុមប្រជាជនអាយុ១៥ឆ្នាំឡើង។

ជនជាតិដើមភាគតិចអាយុ១៥ឆ្នាំឡើង មានអត្រាចូលរួមក្នុងកម្លាំងពលកម្មខ្ពស់ជាងប្រជាជនកម្ពុជាសរុប ពិសេសស្ត្រី។ ជាសរុប ៨៥,២%នៃប្រជាជនជនជាតិដើមភាគតិច ជាប្រជាជនសកម្មសេដ្ឋកិច្ច ( ៨៧,០%ក្នុងចំណោមបុរស និង ៨៣,៥%ក្នុងចំណោមស្ត្រី ) ខ្ពស់ជាងប្រជាជនកម្ពុជា ដែលមានជាសរុប ៧៩,១% ( ៨៤,៤%ក្នុងចំណោមបុរស និង ៧៤,៣%ក្នុងចំណោមស្ត្រី ) ។ ក្នុងចំណោមជនជាតិដើមភាគតិចដែលសកម្មសេដ្ឋកិច្ច អត្រាគ្មានការងារធ្វើមានតិចជាង ១% គឺ ០,៦%ជាសរុប ០,៧%ក្នុងចំណោមបុរស និង០,៦%ក្នុងចំណោមស្ត្រី។

តារាងទី ២៥. ប្រជាជនសកម្មនិងអសកម្មសេដ្ឋកិច្ច អាយុ៥ឆ្នាំឡើងនិង១៥ឆ្នាំឡើង៖ ឆ្នាំ២០១៩

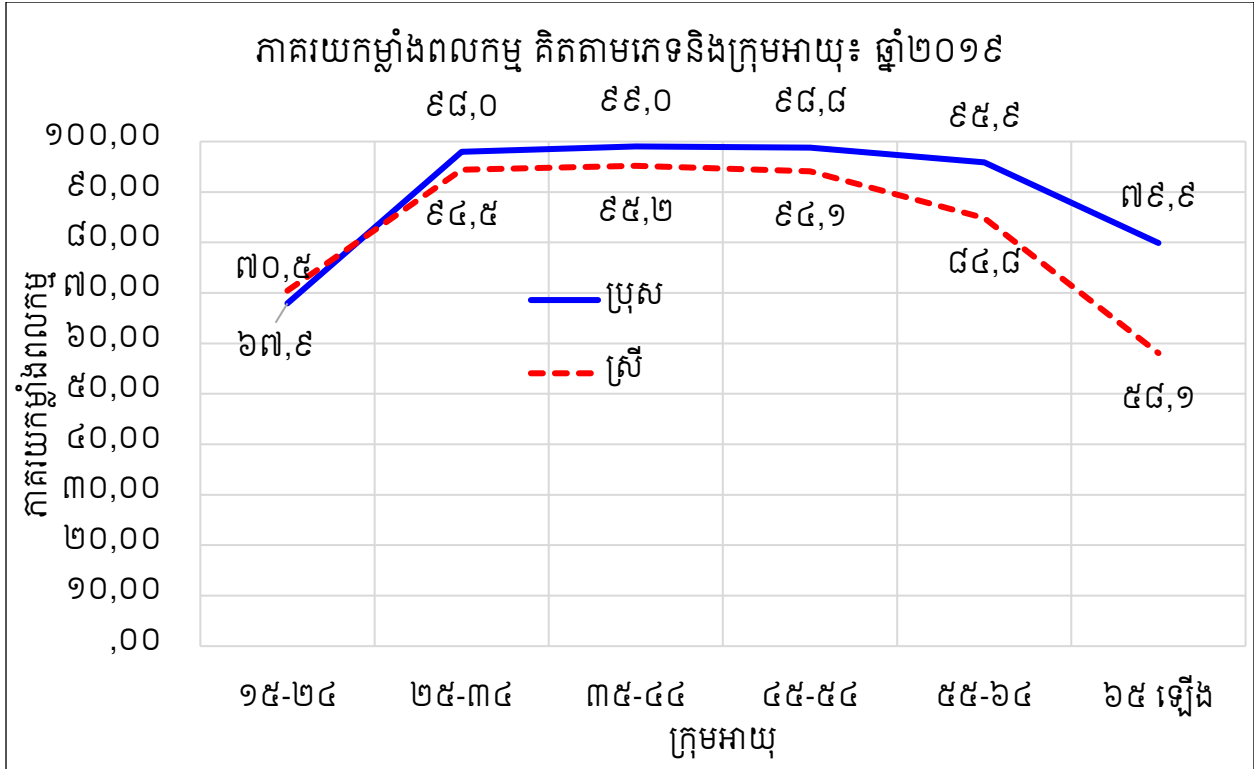
ប្រជាជនអាយុ៥ឆ្នាំឡើង	ជនជាតិដើមភាគតិច			កម្ពុជា		
	ប្រុស	ស្រី	សរុប	ប្រុស	ស្រី	សរុប
សកម្មសេដ្ឋកិច្ច(%)	៦៤,១	៦២,៦	៦៣,៣	៦៥,២	៥៩,០	៦២,០
អ្នកមានការងារធ្វើ	៩៩,៣	៩៩,៤	៩៩,៣	៩៨,៧	៩៨,៥	៩៨,៦
អ្នកគ្មានការងារធ្វើ	០,៧	០,៦	០,៧	១,៣	១,៥	១,៤
អសកម្មសេដ្ឋកិច្ច(%)	៣៥,៩	៣៧,៤	៣៦,៧	៣៤,៨	៤១,០	៣៨,០
អ្នកធ្វើការផ្ទះ	១,៨	៩,២	៥,៦	៥,០	២២,៩	១៥,០
សិស្ស និស្សិត	៧៥,២	៦៨,២	៧១,៥	៧៩,០	៦១,១	៦៩,០
អ្នកក្នុងបន្ទុក	២២,១	២១,៦	២១,៩	១៣,០	១៣,៧	១៣,៤
អ្នករងលើចំណូលស្រាប់	០,៥	០,៧	០,៦	២,០	១,៧	១,៨
ផ្សេងទៀត	០,៤	០,៣	០,៤	១,០	០,៦	០,៨
ចំនួនសរុប (ពាន់នាក់)	៧៦,២	៧៩,២	១៥៥,៤	៦.៨២៥,៩	៧.២៧៦,២	១៤.១០២,១
ប្រជាជនអាយុ១៥ឆ្នាំឡើង	ជនជាតិដើមភាគតិច			កម្ពុជា		
	ប្រុស	ស្រី	សរុប	ប្រុស	ស្រី	សរុប
សកម្មសេដ្ឋកិច្ច (%)	៨៧,០	៨៣,៥	៨៥,២	៨៤,៤	៧៤,៣	៧៩,១
អ្នកមានការងារធ្វើ	៩៩,៣	៩៩,៤	៩៩,៤	៩៨,៨	៩៨,៥	៩៨,៧
អ្នកគ្មានការងារធ្វើ	០,៧	០,៦	០,៦	១,២	១,៥	១,៣
អសកម្មសេដ្ឋកិច្ច(%)	១៣,០	១៦,៥	១៤,៨	១៥,៦	២៥,៧	២០,៩
អ្នកធ្វើការផ្ទះ	៥,៤	២៧,១	១៧,៩	១៣,៧	៤៥,៧	៣៤,៣
សិស្ស និស្សិត	៧៧,១	៥០,៣	៦១,៧	៦២,៣	៣៣,៣	៤៣,៦
អ្នកក្នុងបន្ទុក	១៤,១	១៩,៦	១៧,៣	១៥,៤	១៦,៤	១៦,០
អ្នករងលើចំណូលស្រាប់	២,១	២,១	២,១	៥,៨	៣,៤	៤,២
ផ្សេងទៀត	១,៣	០,៩	១,១	២,៨	១,២	១,៨
ចំនួនសរុប (ពាន់នាក់)	៥៤,៧	៥៨,២	១១២,៨	៥.២២៩,៤	៥.៧៥១,៦	១០.៩៨១,១

ផ្ទុយទៅវិញ ភាគរយប្រជាជនអសកម្មសេដ្ឋកិច្ច ក្នុងចំណោមជនជាតិដើមភាគតិចអាយុ១៥ឆ្នាំ ឡើង មានចំនួនតិចជាងភាគរយក្នុងចំណោមប្រជាជនកម្ពុជាសរុប ពិសេសក្នុងចំណោមស្ត្រី។ ជាសរុប ១៤,៨%នៃប្រជាជនជនជាតិដើមភាគតិច ជាប្រជាជនអសកម្មសេដ្ឋកិច្ច (១៣,០%ក្នុងចំណោមបុរស និង ១៦,៥%ក្នុងចំណោមស្ត្រី) ទាបជាងប្រជាជនកម្ពុជា ដែលមានជាសរុប ២០,៩% (១៥,៦%ក្នុង ចំណោមបុរស និង ២៥,៧%ក្នុងចំណោមស្ត្រី)។ ភាគច្រើននៃបុរសជនជាតិដើមភាគតិចអាយុ១៥ឆ្នាំ ឡើងដែលអសកម្មសេដ្ឋកិច្ច ច្រើនជាសិស្សនិស្សិត (៧៧,១%) រីឯភាគច្រើននៃស្ត្រីជនជាតិដើមភាគតិច ដែលអសកម្មសេដ្ឋកិច្ច ច្រើនជាសិស្សនិស្សិត (៥០,៣%) និងអ្នកធ្វើការផ្ទះ (២៧,១%)។

**៣.២.២. អត្រាចូលរួមក្នុងកម្លាំងពលកម្ម តាមភេទនិងក្រុមអាយុ និងតាមអំបូរ**

បើគិតតាមក្រុមអាយុ (ក្រាហ្វិកទី៣១ ខាងក្រោម) ការចូលរួមក្នុងកម្លាំងពលកម្មរបស់បុរស មាន អត្រាខ្ពស់គួរកត់សម្គាល់ក្នុងចំណោមបុរសជនជាតិដើមភាគតិចអាយុ២៥-៥៤ឆ្នាំ គឺចាប់ពី៩៨,០%ដល់ ៩៩,០%។ អត្រានេះស្មើនឹង៧០,៥%ចំពោះក្រុមអាយុ១៥-២៤ឆ្នាំ ៩៥,៩%ចំពោះក្រុមអាយុ៥៥-៦៤ឆ្នាំ និងជិត៨០%ចំពោះក្រុមអាយុ៦៥ឆ្នាំឡើង។ ចំពោះស្ត្រីវិញ អត្រាចូលរួមក្នុងកម្លាំងពលកម្មរបស់ស្ត្រីជន ជាតិដើមភាគតិចក្នុងក្រុមអាយុ២៥-៥៤ឆ្នាំ ទាបជាងបុរសតិចតួច គឺមានតម្លៃពី៩៤,១%ដល់៩៥,២%។ អត្រានេះស្មើនឹង៦៧,៩%ក្នុងក្រុមអាយុ១៥-២៤ ៨៤,៨%ក្នុងក្រុមអាយុ៥៥-៦៤ឆ្នាំ និង៥៨,១%ក្នុង ក្រុមអាយុ៦៥ឆ្នាំឡើង។ លទ្ធផលនេះបញ្ជាក់អំពីការចូលរួមក្នុងកម្លាំងពលកម្មខ្ពស់នៃក្រុមអាយុ២៥-៥៤ ឆ្នាំទាំងបុរសទាំងស្ត្រី។ ភាគច្រើននៃប្រជាជនក្រៅកម្លាំងពលកម្ម (អសកម្មសេដ្ឋកិច្ច) គឺជាប្រជាជនក្នុង វ័យ១៥-២៤ឆ្នាំ ដែលច្រើនជាសិស្សនិស្សិត និងក្នុងវ័យ៦៥ឆ្នាំឡើង ដែលច្រើនជាអ្នកធ្វើកិច្ចការផ្ទះនិងអ្នក ក្នុងបន្ទុក ពិសេសស្ត្រី (តារាងទី ២៥ ខាងលើ)។

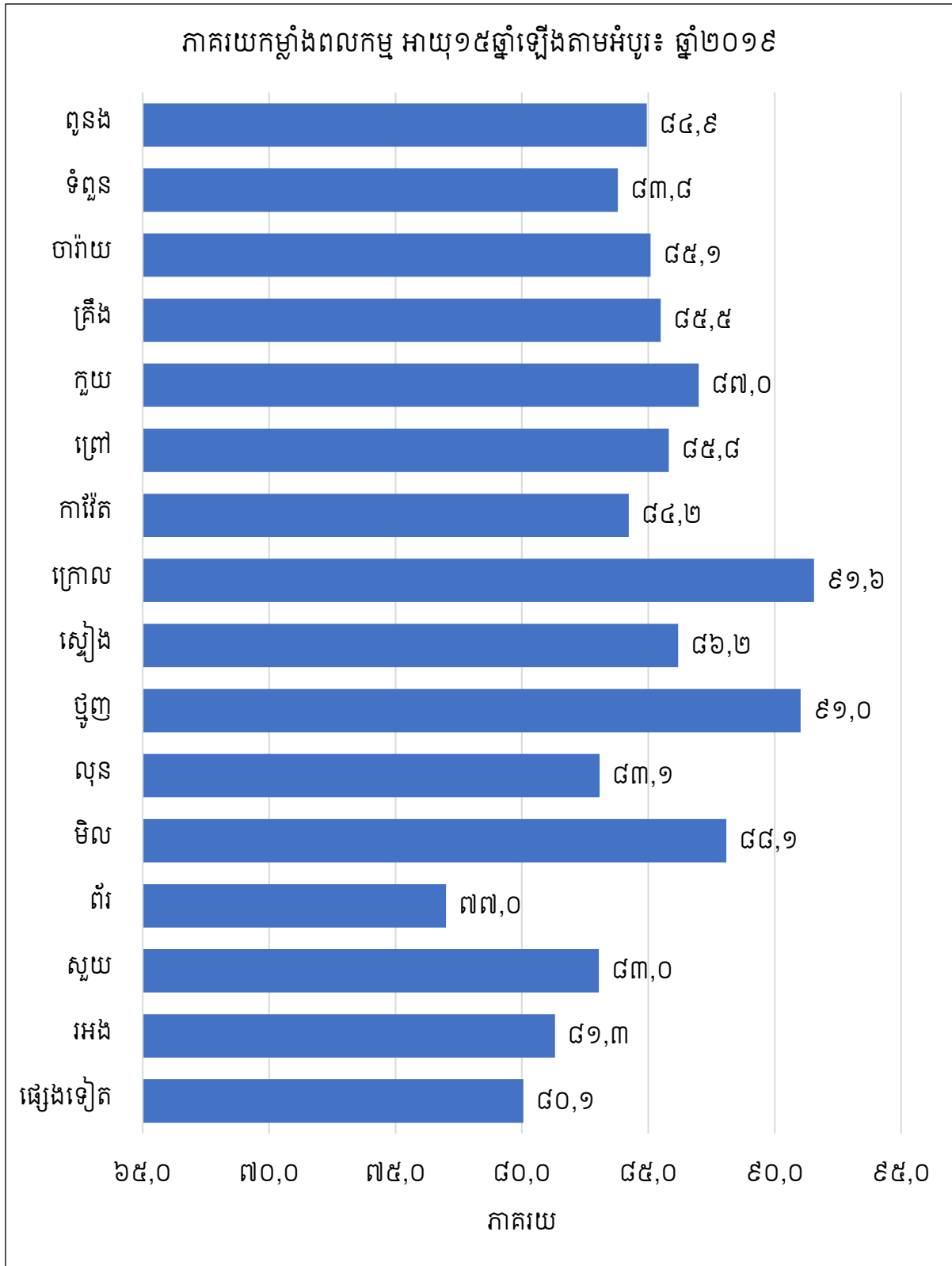
ក្រាហ្វិកទី ៣១. ភាគរយកម្លាំងពលកម្ម តាមភេទនិងក្រុមអាយុ៖ ឆ្នាំ២០១៩



ក្រាហ្វិកទី៣២ខាងក្រោមបង្ហាញថា អត្រាចូលរួមក្នុងកម្លាំងពលកម្មក្នុងចំណោមប្រជាជនអាយុ ១៥ឆ្នាំឡើង ខុសៗគ្នាពីអំបូរមួយទៅអំបូរមួយ ដែលជនជាតិក្រោល បួន មីល និងកួយ មានអត្រាចូលរួម ក្នុងកម្លាំងពលកម្មខ្ពស់ជាងគេ គឺ៩១,៦% ៩១% ៨៨,១% និង ៨៧% រៀងគ្នា។ រីឯជនជាតិព័រ មានអត្រា ចូលរួមក្នុងកម្លាំងពលកម្មទាបជាងគេ គឺ៧៧%។ ក្រៅពីនោះ អំបូរផ្សេងៗទៀតមានអត្រាចូលរួមកម្លាំង ពលកម្មក្នុងរង្វង់ ពី៨១%ទៅ៨៦%។



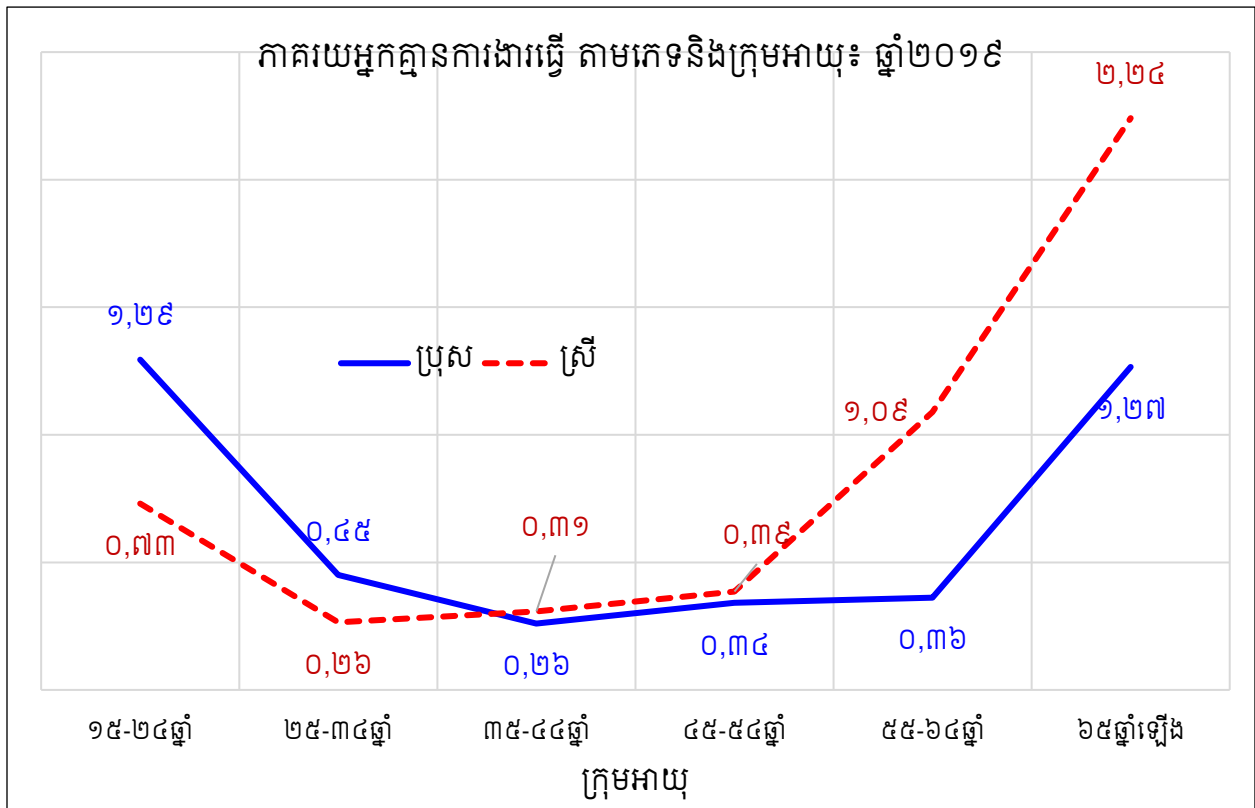
ក្រាហ្វិកទី ៣២. អត្រាចូលរួមក្នុងកម្លាំងពលកម្មនៃប្រជាជនជនជាតិដើមភាគតិចអាយុ១៥ឆ្នាំឡើង



៣.២.៣. អត្រាគ្មានការងារធ្វើ តាមភេទនិងក្រុមអាយុ និងតាមអំបូរ

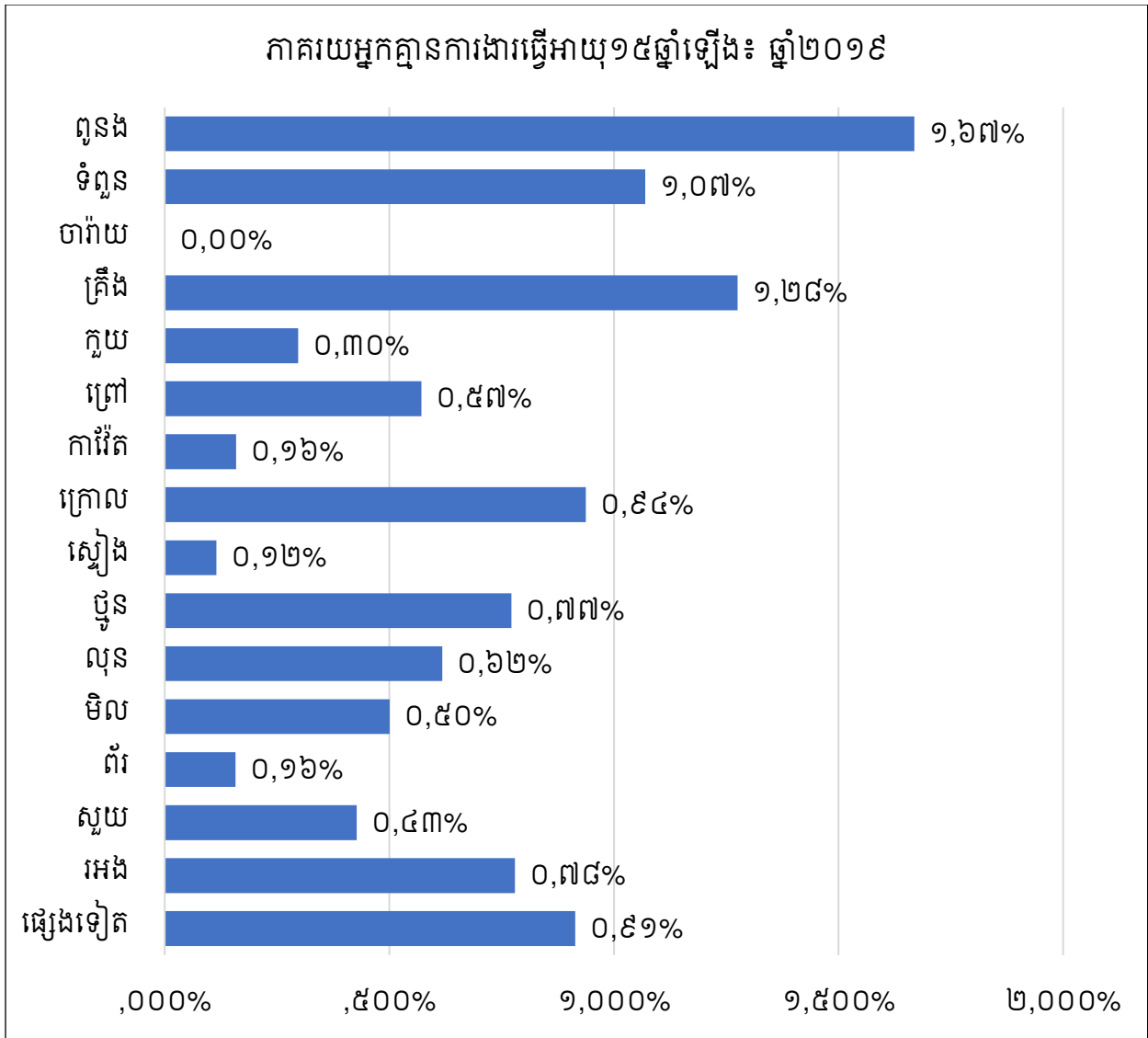
តារាងទី២៥ខាងលើបង្ហាញថា ជនជាតិភាគតិចមានអត្រានិកម្មភាព (គ្មានការងារ) ធ្វើទាបៗ ដោយគិតតាមភេទនិងក្រុមអាយុ ភាគរយអ្នកគ្មានការងារធ្វើខ្ពស់ក្នុងចំណោមប្រជាជនអាយុ១៥-២៤ឆ្នាំ (ដែលភាគច្រើនស្ថិតក្នុងវ័យសិក្សា) និងក្នុងចំណោមអាយុ៦៥ឆ្នាំឡើង (ដែលភាគច្រើនជាអ្នកក្នុងបន្ទុក និងចាស់ជរា)។ លើសពីនេះទៀត បុរសអាយុ១៥-៣៤ឆ្នាំ មានភាគរយអ្នកគ្មានការងារធ្វើខ្ពស់ជាងស្ត្រី តែ ចាប់ពីអាយុ៣៥ឆ្នាំឡើង ស្ត្រីមានភាគរយអ្នកគ្មានការងារធ្វើខ្ពស់ជាងបុរស តែភាពខុសគ្នាមានតិចតួច។

ក្រាហ្វិកទី ៣៣. ភាគរយអ្នកគ្មានការងារធ្វើ តាមភេទនិងក្រុមអាយុ



ជារួម ជនជាតិដើមភាគតិចមានអ្នកគ្មានការងារធ្វើតិចតួចណាស់ និងខុសគ្នាតិចតួចពីអំបូរមួយទៅអំបូរមួយ។ ជាក់ស្តែង អំបូរជនជាតិដើមភាគតិចចំនួន៣ ដែលមានភាគរយអ្នកគ្មានការងារធ្វើច្រើនជាងគេ គឺពួនង (ដែលមានត្រឹម១,៦៧%) គ្រឹង (១,២៨%) និងទំពួន (១,០៧%) (ក្រាហ្វិកទី៣៤)។ ដូចនេះ ជនជាតិដើមភាគតិចមានអត្រាចូលរួមក្នុងកម្លាំងពលកម្មខ្ពស់ និងអត្រាគ្មានការងារធ្វើទាប ទាំងបុរសទាំងស្ត្រី ក្នុងវ័យ១៥ឆ្នាំឡើង។

ក្រាហ្វិកទី ៣៤. ភាគរយអ្នកគ្មានការងារធ្វើតាមអំបូរជនជាតិដើមភាគតិច



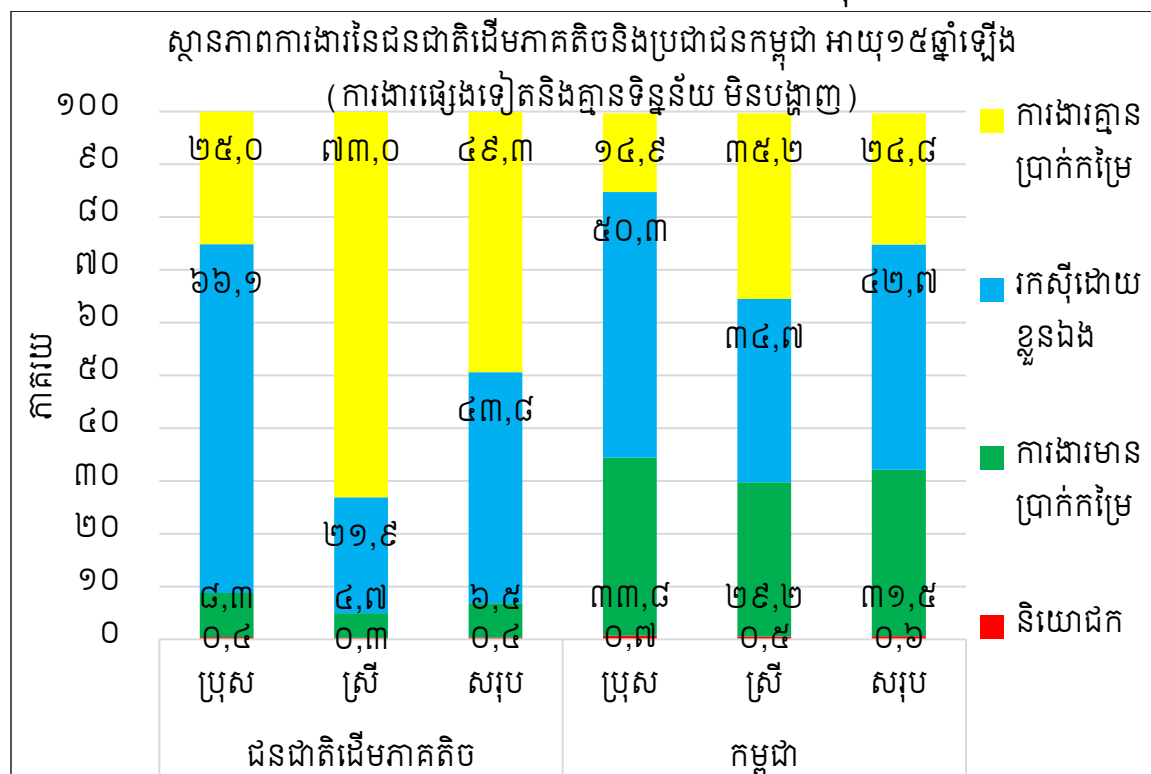
**៣.២.៤. ស្ថានភាពការងាររបស់ជនជាតិដើមភាគតិច**

ព័ត៌មានអំពីស្ថានភាពការងាររបស់ជនជាតិដើមភាគតិច (ក្រាហ្វិកខាងក្រោម) អាចឱ្យយល់ដឹងបន្ថែមពីស្ថានភាពសេដ្ឋកិច្ចរបស់ជនជាតិដើមភាគតិច។ ទោះបីជាជនជាតិដើមភាគតិចមានអត្រាចូលរួមក្នុងកម្លាំងពលកម្មខ្ពស់និងអត្រាគ្មានការងារធ្វើទាបក៏ដោយ ភាគច្រើនលើសលប់នៃជនជាតិដើមភាគតិចប្រកបរបររកស៊ីដោយខ្លួនឯងឬធ្វើការងារគ្មានប្រាក់កម្រៃ ជាពិសេសគឺក្នុងចំណោមស្ត្រីអាយុ១៥ឆ្នាំឡើងដែលភាគច្រើនធ្វើការងារគ្មានប្រាក់កម្រៃ។

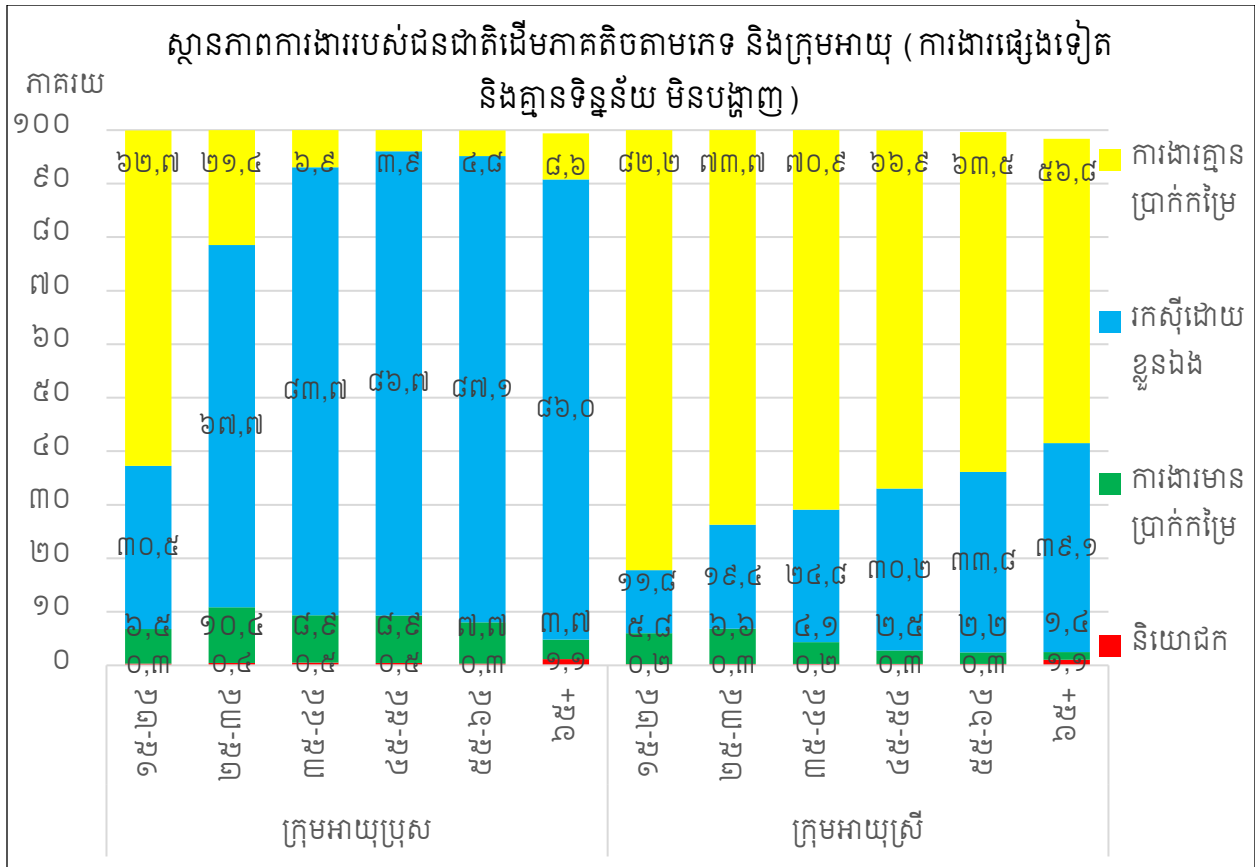
យោងតាមទិន្នន័យអំពីស្ថានភាពការងារនៅឆ្នាំ២០១៩ ជនជាតិដើមភាគតិចអាយុ១៥ឆ្នាំឡើង ចំនួនត្រឹមតែ៦,៥%ប៉ុណ្ណោះ ដែលធ្វើការងារមានប្រាក់កម្រៃ (តួលេខនេះស្មើនឹង៣១,៥%សម្រាប់កម្ពុជា សរុប) ជិត៤៤%ប្រកបរបររកស៊ីដោយខ្លួនឯង (ជិត៤៣%សម្រាប់កម្ពុជាសរុប) និង៤៩,៣%ធ្វើការងារ គ្មានប្រាក់កម្រៃ (២៤,៨%សម្រាប់កម្ពុជាសរុប) (ក្រាហ្វិកទី៣៥)។ បើគិតតាមភេទ ភាគច្រើននៃបុរស ជនជាតិដើមភាគតិចប្រកបរបរដោយខ្លួនឯង (៦៦,១%) និងធ្វើការងារគ្មានប្រាក់កម្រៃ (២៥%)។ ផ្ទុយ ទៅវិញ ភាគច្រើនលើសលប់នៃស្ត្រីជនជាតិដើមភាគតិច ធ្វើការងារគ្មានប្រាក់កម្រៃ (៧៣%) និងប្រកប របររកស៊ីដោយខ្លួនឯង (២១,៩%)។

បើគិតតាមក្រុមអាយុ (ក្រាហ្វិក៣៦) បុរសជនជាតិដើមភាគតិចច្រើនប្រកបរបររកស៊ីដោយខ្លួន ឯងនៅអាយុ២៥-៣៤ឆ្នាំ (ជិត៦៨%) និងចាប់ពីអាយុ៣៥ឆ្នាំទៅ ភាគរយនេះកើនដល់ជាង៨០% ដែល ភាគរយបុរសអាយុ៣៥ឆ្នាំធ្វើការងារគ្មានប្រាក់កម្រៃ ថយនៅក្រោម១០%។ ផ្ទុយទៅវិញ ភាគច្រើននៃស្ត្រី ជនជាតិដើមភាគតិច ធ្វើការងារដោយគ្មានប្រាក់កម្រៃនៅគ្រប់ក្រុមអាយុទាំងអស់ ហើយភាគរយនេះខ្ពស់ ខ្លាំងក្នុងចំណោមស្ត្រីវ័យក្មេង (ជាង៨០%ក្នុងក្រុមអាយុ១៥-២៤ឆ្នាំ ជាង៧០%ក្នុងក្រុមអាយុ២៥-៤៤ឆ្នាំ និងជាង៦០%ក្នុងក្រុមអាយុ៤៥-៦៤ឆ្នាំ)។

ក្រាហ្វិកទី ៣៥. ស្ថានភាពការងាររបស់ជនជាតិដើមភាគតិចនិងកម្ពុជាអាយុ១៥ឆ្នាំឡើង តាមភេទ



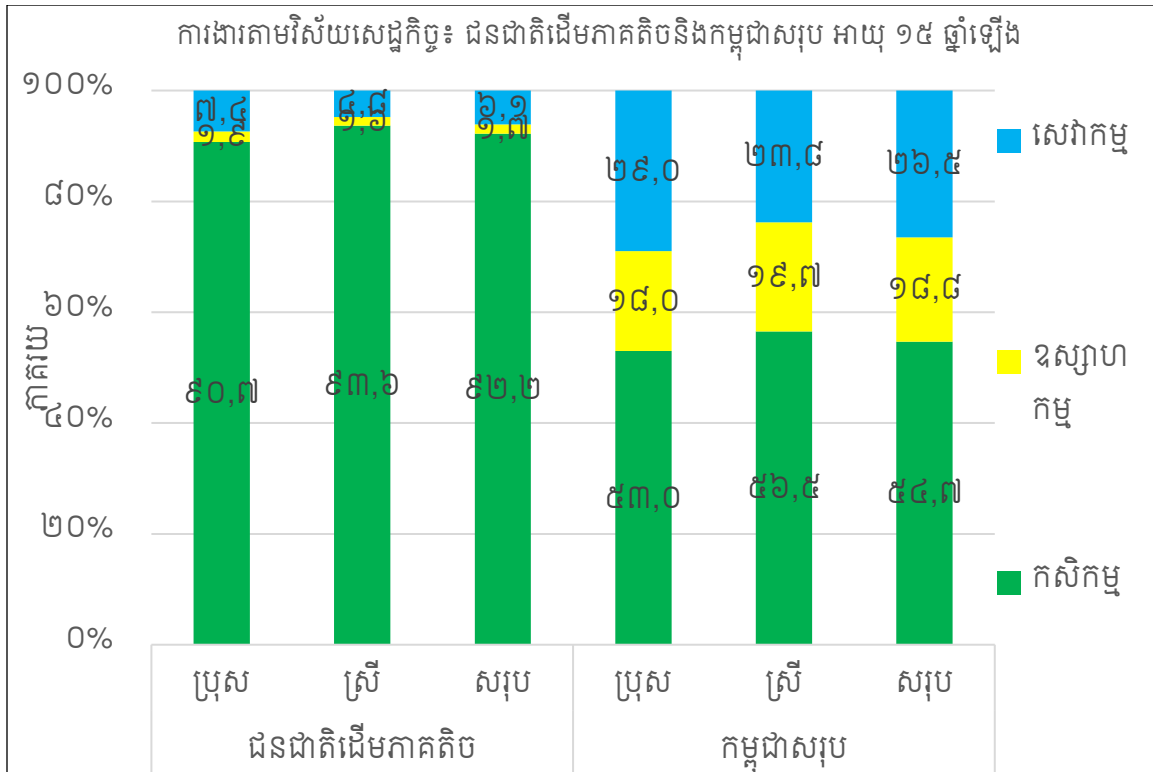
ក្រាហ្វិកទី ៣៦. ស្ថានភាពការងាររបស់ជនជាតិដើមភាគតិច អាយុ១៥ឆ្នាំឡើង តាមភេទនិងក្រុមអាយុ



៣.២.៥. ការងារតាមវិស័យសេដ្ឋកិច្ច

ក្នុងចំណោមប្រជាជនជនជាតិដើមភាគតិចដែលមានការងារធ្វើ ភាគច្រើនលើសលប់ទាំងបុរស ទាំងស្រី ធ្វើការងារក្នុងវិស័យកសិកម្ម (ជាង៩០%) ដែលចំនួននេះមានត្រឹមតែជាង៥០%ប៉ុណ្ណោះក្នុង ចំណោមប្រជាជនកម្ពុជាសរុប (ក្រាហ្វិកទី៣៧)។ ផ្ទុយទៅវិញ ជនជាតិដើមភាគតិចដែលធ្វើការងារក្នុង វិស័យឧស្សាហកម្ម មានចំនួនតិចជាង២% (១,៩%ក្នុងចំណោមបុរស និង១,៤%ក្នុងចំណោមស្រី) ដែល ចំនួននេះមានជិត១៨% ក្នុងចំណោមប្រជាជនកម្ពុជាសរុប (១៨%ក្នុងចំណោមបុរស និង២០%ក្នុង ចំណោមស្រី)។ រីឯជនជាតិដើមភាគតិចដែលធ្វើការងារក្នុងវិស័យសេវាកម្ម មានចំនួនប្រហែល៦% (៧,៤%ក្នុងចំណោមបុរស និង៤,៥%ក្នុងចំណោមស្រី) ដែលតិចជាងឆ្ងាយនៃភាគរយក្នុងចំណោមប្រជា ជនកម្ពុជាសរុប (គឺ ២៦,៥%សរុបទាំងពីរភេទ ២៩%ក្នុងចំណោមបុរស និង២៣,៨%ក្នុងចំណោមស្រី)។

ក្រាហ្វិកទី ៣៧. ការងារតាមវិស័យសេដ្ឋកិច្ច គិតតាមភេទ

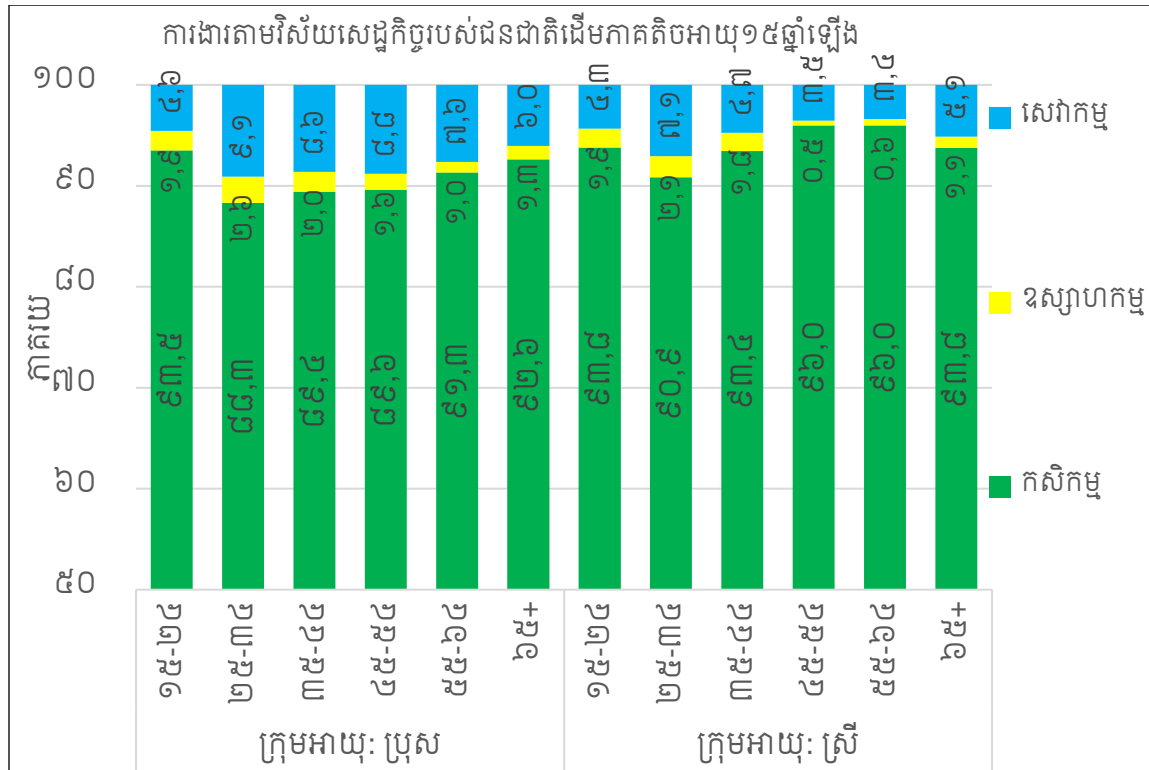


ភាគច្រើននៃបុរសជនជាតិដើមភាគតិចធ្វើការក្នុងវិស័យឧស្សាហកម្ម គឺបុរសអាយុ២៥-៣៤ឆ្នាំ (មានចំនួន២,៦%) និងអាយុ១៥-២៤ឆ្នាំ និង ៣៥-៤៤ឆ្នាំ (ប្រហែល២%ក្នុងក្រុមអាយុនីមួយៗ)។ បុរសដែលធ្វើការងារក្នុងវិស័យសេវាកម្ម ច្រើនមាននៅក្រុមអាយុ១៥-២៤ឆ្នាំ ដល់៣៥-៤៤ឆ្នាំ (ប្រហែល៩%ក្នុងក្រុមអាយុនីមួយៗ)។ ស្ត្រីភាគច្រើនដែលធ្វើការងារក្នុងវិស័យឧស្សាហកម្ម គឺស្ថិតក្នុងក្រុមអាយុ១៥-៤៤ឆ្នាំ (ប្រហែល២%ក្នុងក្រុមអាយុនីមួយៗ)។ ស្ត្រីដែលធ្វើការងារក្នុងវិស័យសេវាកម្ម ច្រើនស្ថិតក្នុងក្រុមអាយុ២៥-៣៤ឆ្នាំ (ប្រហែល៧%)។

គិតតាមអំបូរ ជនជាតិដើមភាគតិចដែលមានប្រជាជនច្រើន ធ្វើការងារក្នុងវិស័យកសិកម្មច្រើនជាងអំបូរតូចៗ និងផ្ទុយទៅវិញអំបូរតូចៗមានអ្នកធ្វើការក្នុងវិស័យឧស្សាហកម្មនិងសេវាកម្មច្រើនជាងអំបូរដែលមានប្រជាជនច្រើន (តារាងទី ២៥)។ អំបូរជនជាតិដើមភាគតិច ដែលមានបុរសធ្វើការងារក្នុងវិស័យកសិកម្មច្រើនជាង៩០% មានពួនង (៩២,១%) ទំពួន (៩៣,៩%) គ្រឹង (៩២,២%) កួយ (៩២,៣%) ក្រោល (៩៣,៦%) និងលុន (៩១,៩%)។ អំបូរជនជាតិដើមភាគតិច ដែលមានអ្នកធ្វើការងារក្នុងវិស័យ

ឧស្សាហកម្មច្រើន មានអង្គ សួយ ព័រ មិល និងស្បៀង។ រីឯអំបូរជនជាតិដើមភាគតិច ដែលមានអ្នកធ្វើការងារក្នុងវិស័យសេវាកម្មច្រើន មានអង្គ មិល ព័រ ស្បៀង ព្រៅ កាវ៉ែត និងសួយ។

ក្រាហ្វិកទី ៣៨. ការងារតាមវិស័យសេដ្ឋកិច្ច គិតតាមភេទនិងក្រុមអាយុ



តារាងទី ២៦. ការងារតាមវិស័យសេដ្ឋកិច្ចនៃអំបូរនីមួយៗ

	កសិកម្ម		ឧស្សាហកម្ម		សេវាកម្ម	
	ប្រុស	ស្រី	ប្រុស	ស្រី	ប្រុស	ស្រី
ពួនង	៩២,១	៩៥,៤	១,០	០,៣	៧,០	៤,៣
ទំពួន	៩៣,៩	៩៦,៥	០,៨	០,៤	៥,៣	៣,០
ចារ៉ាយ	៨៨,៦	៩១,៣	៣,៤	៣,០	៨,០	៥,៧
គ្រឿង	៩២,២	៩៦,០	០,៥	០,២	៧,៣	៣,៨
កួយ	៩២,៣	៩៤,២	១,៧	១,៣	៦,០	៤,៥
ព្រៅ	៨៩,៥	៩៤,៦	០,៩	១,០	៩,៦	៤,៤
កាវ៉ែត	៨៧,៤	៩១,៥	៣,៦	៣,០	៩,០	៥,៥
ក្រោល	៩៣,៦	៩៣,២	១,៥	១,៦	៤,៩	៥,៣

	កសិកម្ម		ឧស្សាហកម្ម		សេវាកម្ម	
	ប្រុស	ស្រី	ប្រុស	ស្រី	ប្រុស	ស្រី
ស្បៀង	៨៦,១	៨៦,៦	៥,៤	៤,៥	៨,៤	៨,៩
ថ្មូន	៨៩,៥	៩១,៦	៣,៤	២,៥	៧,១	៥,៩
លុន	៩១,៩	៩៤,១	០,០	២,៨	៨,១	៣,១
មិល	៨១,៣	៨៨,១	៥,២	៤,៦	១៣,៥	៧,៣
ព័រ	៨៣,៣	៩៣,៧	៦,៥	៣,៤	១០,១	៣,០
សួយ	៨១,០	៧៦,៣	១០,៦	១៨,៩	៨,៣	៤,៨
អង្ក	៥៤,៥	៥៦,៤	១៦,២	១៤,៧	២៩,៣	២៨,៩
ជនជាតិដើមផ្សេងទៀត	៤៤,២	៤៨,៨	១៩,៧	១៩,១	៣៦,១	៣២,១

**៣.២.៦. សហគ្រាសការងាររបស់ជនជាតិដើមភាគតិច**

ការងារត្រូវបានបែងចែកជា ៧ ប្រភេទ គឺ៖ ១) ការងារសហគ្រាសឯកជនក្នុងស្រុក, ២) ការងាររដ្ឋាភិបាល, ៣) ការងារសហគ្រាសបរទេស, ៤) ការងារគ្រួសារ, ៥) ការងារអង្គការស្វ័យ័ត, ៦) ការងារស្ថាប័នមិនយកប្រាក់ចំណេញ, និង៧) ការងារស្ថានទូត/ស្ថាប័នអន្តរជាតិ, (យោងតាមទិន្នន័យជំរឿន)។

តារាងទី ២៧. សហគ្រាសនៃការងារជនជាតិដើមភាគតិចដែលមានការងារធ្វើ ឆ្នាំ២០១៣និង ២០១៩

	ឆ្នាំ២០១៣			ឆ្នាំ២០១៩		
	ប្រុស	ស្រី	សរុប	ប្រុស	ស្រី	សរុប
សហគ្រាសឯកជនក្នុងស្រុក	៩៥,១	៩៨,០	៩៦,៦	៩៤,០	៩៦,៦	៩៥,៣
រដ្ឋាភិបាល	៣,៧	០,៦	២,១	៤,០	១,៣	២,៦
សហគ្រាសបរទេស	០,៩	០,៩	០,៩	០,៩	១,១	១,០
ផ្នែកគ្រួសារ	០,៣	០,៤	០,៤	០,៥	០,៦	០,៦
អង្គការស្វ័យ័ត	០,០	០,១	០,០	០,៣	០,២	០,៣
ស្ថាប័នមិនយកប្រាក់ចំណេញ	០,០	០,០	០,០	០,១	០,១	០,១
ស្ថានទូត/ស្ថាប័នអន្តរជាតិ	០,០	០,០	០,០	០,០	០,០	០,០
សរុប	១០០	១០០	១០០	១០០	១០០	១០០



របាយភាគរយនៃប្រភេទការងាររបស់ជនជាតិដើមភាគតិច អាយុ១៥ឆ្នាំឡើងដែលមានការងារធ្វើ (តារាងទី២៧ខាងលើ) ខុសគ្នាតិចតួចរវាងឆ្នាំ២០១៣និងឆ្នាំ២០១៩។ ភាគច្រើនលើសលប់នៃជនជាតិដើម ភាគតិច ធ្វើការងារនៅសហគ្រាសឯកជនក្នុងស្រុក ដែលជាសរុបមានចំនួន៩៦,៦%នៅឆ្នាំ២០១៣ និងចំនួន៩៥,៣%នៅឆ្នាំ២០១៩ (៩៤%ក្នុងចំណោមបុរស និង៩៦,៦%ក្នុងចំណោមស្ត្រី នៅឆ្នាំ ២០១៩)។ គួរកត់សម្គាល់ថា ប្រភេទការងារសហគ្រាសឯកជនក្នុងស្រុកនេះ រាប់បញ្ចូលទាំងការងារមាន ប្រាក់កម្រៃ ការងារគ្មានប្រាក់កម្រៃ និងការងារដោយខ្លួនឯង។ ជនជាតិដើមភាគតិចដែលធ្វើការងាររដ្ឋាភិ បាល មានចំនួនតិចជាង៣% (៤%ក្នុងចំណោមបុរស និង១,៣%ក្នុងចំណោមស្ត្រី)។ ជនជាតិដើមភាគ តិចដែលធ្វើការងារក្នុងសហគ្រាសបរទេស មានចំនួនប្រហែល១% ទាំងក្នុងចំណោមបុរសនិងក្នុង ចំណោមស្ត្រី។ រីឯប្រភេទការងារផ្សេងទៀត មានចំនួនសរុបប្រហែល១%។

**៣.២.៧. កម្រិតសិក្សាអប់រំរបស់ជនជាតិដើមភាគតិចដែលមានការងារធ្វើ**

តារាងទី ២៨. កម្រិតអប់រំខ្ពស់បំផុតរបស់ជនជាតិដើមភាគតិចអាយុ១៥ឆ្នាំឡើង ដែលមានការងារ ធ្វើ

កម្រិតអប់រំខ្ពស់បំផុត	ប្រុស	ស្ត្រី	សរុប
មិនបានរៀនសោះ	០,០៤	០,០៥	០,០៤
បឋមសិក្សា ( ថ្នាក់ទី១-៦ )	៦៩,០៨	៧០,៤៦	៦៩,៦៥
អនុវិទ្យាល័យ( ថ្នាក់ទី៧-៩ )	១៨,៥៦	១៧,៤១	១៨,០៩
សញ្ញាបត្រមធ្យមសិក្សាបឋមភូមិ	០,៦៩	០,៥៤	០,៦៣
វិទ្យាល័យ( ថ្នាក់ទី១០-១២ )	៦,៩៤	៦,០៥	៦,៥៧
សញ្ញាបត្រមធ្យមសិក្សាទុតិយភូមិ	១,១២	១,១១	១,១២
បណ្តុះបណ្តាលវិជ្ជាជីវៈនិងបច្ចេកទេស	០,២១	០,២៦	០,២៣
ឧត្តមសិក្សា	១,០៤	០,៦៩	០,៨៩
ផ្សេងៗ ឬមិនបានបញ្ជាក់	២,៣២	៣,៤២	២,៧៨
សរុប	១០០	១០០	១០០

តារាងទី២៨ខាងលើ បង្ហាញពីរបាយភាគរយនៃកម្រិតសិក្សាអប់រំខ្ពស់បំផុតរបស់ជនជាតិដើមភាគ តិច អាយុ១៥ឆ្នាំឡើងដែលមានការងារធ្វើ គិតតាមភេទ។ ជារួម ភាគច្រើននៃជនជាតិដើមភាគតិចអាយុ

១៥ឆ្នាំឡើងដែលមានការងារធ្វើ រៀនបានត្រឹមកម្រិតបឋមសិក្សា (ជិត៧០%ជាសរុប ៦៩%ក្នុងចំណោមបុរស និងប្រហែល៧០%ក្នុងចំណោមស្ត្រី)។ រីឯជនជាតិដើមភាគតិចអាយុ១៥ឆ្នាំឡើងដែលមានការងារធ្វើ និងរៀនដល់កម្រិតមធ្យមសិក្សាបឋមភូមិ (មានឬគ្មានសញ្ញាបត្រ) មានចំនួនជិត១៩%ជាសរុប ចំនួន១៩%ក្នុងចំណោមបុរស និងចំនួន១៨%ក្នុងចំណោមស្ត្រី។

រីឯអ្នករៀនដល់មធ្យមសិក្សាទុតិយភូមិ (ថ្នាក់ទី១០-១២) មានចំនួនប្រហែល៧% (៧%ក្នុងចំណោមបុរស និង៦%ក្នុងចំណោមស្ត្រី) និងអ្នកមានសញ្ញាប័ត្រមធ្យមសិក្សាទុតិយភូមិ មានចំនួនប្រហែល១% ទាំងក្នុងចំណោមបុរសទាំងក្នុងចំណោមស្ត្រី។ អ្នករៀនដល់កម្រិតឧត្តមសិក្សាមានចំនួនតិចជាង១% (១%ក្នុងចំណោមបុរស និង០,៧%ក្នុងចំណោមស្ត្រី) និងអ្នកបានទទួលការបណ្តុះបណ្តាលវិជ្ជាជីវៈនិងបច្ចេកទេស មានប្រហែល០,២%ប៉ុណ្ណោះ។

**៣.៣. សុខភាពនិងអនាម័យ**

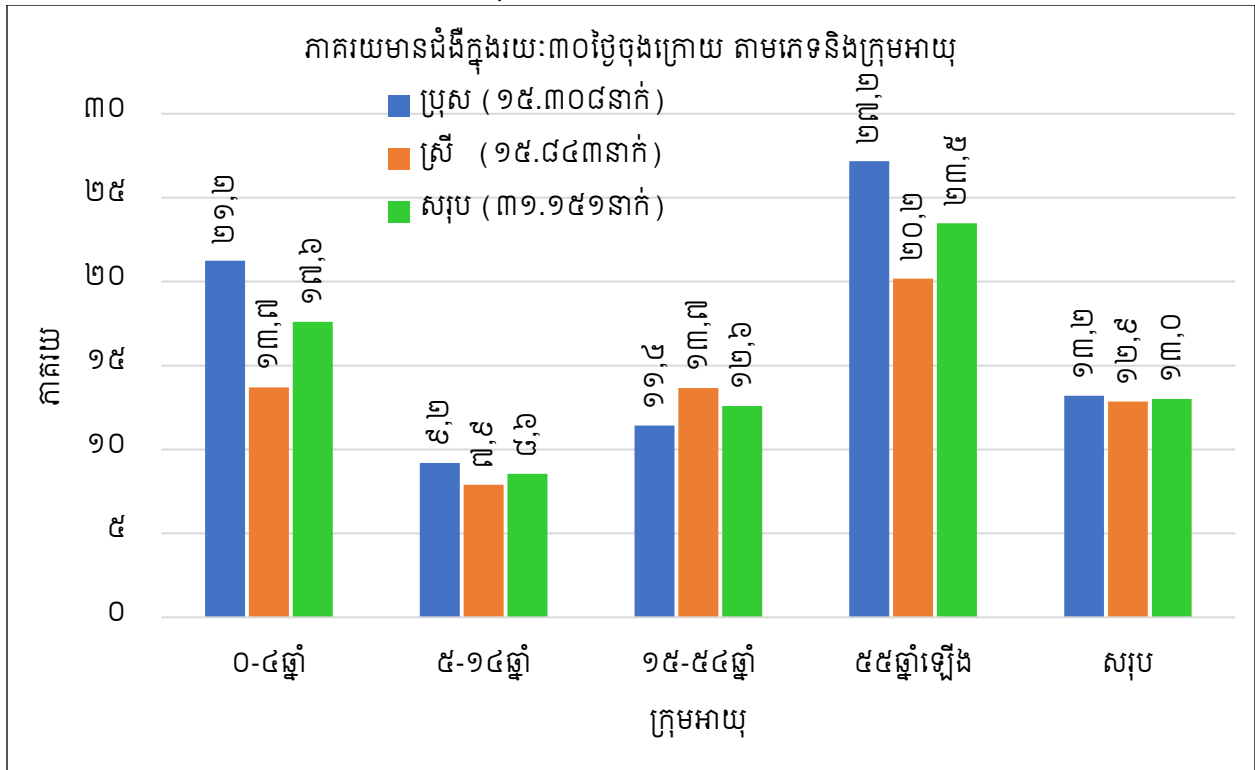
ជំរឿនមានទិន្នន័យអំពីពិការភាពនិងអនាម័យ តែពុំមានទិន្នន័យពាក់ព័ន្ធនឹងការមានជំងឺនិងការស្វែងរកសេវាសុខភាពឡើយ។ អង្កេតសង្គមកិច្ចនិងសេដ្ឋកិច្ច មានទិន្នន័យអំពីការមានជំងឺនិងការស្វែងរកសេវាពិគ្រោះនិងព្យាបាលជំងឺ។ ដូចនេះ ទិន្នន័យទាំងពីរប្រភេទ គឺជំរឿនឆ្នាំ២០១៩និងអង្កេតសង្គមកិច្ចនិងសេដ្ឋកិច្ចឆ្នាំ២០១៩-២០២០ ត្រូវបានយកមកប្រើប្រាស់នៅក្នុងផ្នែកនៃសុខភាពនិងអនាម័យក្នុងរបាយការណ៍នេះ។ គួរកត់សម្គាល់ថា ប្រភេទទិន្នន័យទាំងពីរ បង្ហាញពីអត្តសញ្ញាណជនជាតិដើមភាគតិចខុសៗគ្នា។ ជំរឿនកំណត់អត្តសញ្ញាណជនជាតិដើមភាគតិច ដោយប្រើភាសានិយាយពីកំណើត ឯអង្កេតសង្គមកិច្ចនិងសេដ្ឋកិច្ចចែកប្រជាជនកម្ពុជា ជាជនជាតិខ្មែរ (Khmer), ជនជាតិភាគតិច (Ethnic groups), និងជនជាតិភាគតិចក្នុងស្រុកផ្សេងទៀត (Other local ethnic groups)។ ក្នុងរបាយការណ៍នេះ ជនជាតិភាគតិចក្នុងស្រុកផ្សេងទៀតត្រូវបានសន្មតថាជាជនជាតិដើមភាគតិច និងហៅថាជនជាតិភាគតិចក្នុងស្រុក ដែលជាសរុបមានចំនួន ២៤០.៦២៨នាក់ (ស្មើនឹង ១,៦%នៃប្រជាជនកម្ពុជាសរុប) ដែលក្នុងនោះស្រ្តីមានចំនួន ១២៣.២៤០នាក់ (ស្មើនឹង៥១,២%នៃជនជាតិភាគតិចក្នុងស្រុកទាំងអស់)។

**៣.៣.១. ការមានជំងឺក្នុងរយៈពេល៣០ថ្ងៃចុងក្រោយ**

ក្នុងចំណោមជនជាតិភាគតិចក្នុងស្រុកទាំងអស់ ៣១.១៥១នាក់ (ស្មើនឹង១៣,៩៥%) ធ្លាប់មានជំងឺ និង១៨០នាក់ (ស្មើនឹង០,០៧%) ធ្លាប់មានរបួស ក្នុងរយៈពេល៣០ថ្ងៃមុនពេលធ្វើអង្កេត។ ជាសរុបភាគរយអ្នកធ្លាប់មានជំងឺ គឺប្រហាក់ប្រហែលគ្នារវាងក្រុមប្រុសនិងក្រុមស្រី (១៣,២% ទល់នឹង ១២,៩% រៀងគ្នា) តែភាពខុសគ្នានៃភេទនេះមានទំហំគួរកត់សម្គាល់បើគិតតាមក្រុមអាយុនីមួយៗ គឺកុមារឈឺច្រើនជាងកុមារី និងបុរសវ័យចាស់ឈឺច្រើនជាងស្រ្តីវ័យចាស់ ដែលនិន្នាការនេះដូចគ្នានឹងនិន្នាការនៅក្នុងរបាយការណ៍ដំបូង។ ជាក់ស្តែង៖

- កុមារអាយុក្រោម៥ឆ្នាំ ឈឺច្រើនជាងកុមារីក្នុងវ័យដូចគ្នា៖ ២១,២% ទល់នឹង ១៣,៧% រៀងគ្នា
- កុមារអាយុ៥-១៤ ឆ្នាំ ឈឺច្រើនជាងកុមារីក្នុងវ័យដូចគ្នា៖ ៩,២% ទល់នឹង ៧,៩% រៀងគ្នា
- បុរសអាយុ១៥-៥៤ឆ្នាំ ឈឺច្រើនជាងស្រ្តីក្នុងវ័យដូចគ្នា៖ ១១,៤% ទល់នឹង ១៣,៧% រៀងគ្នា
- បុរសវ័យ៥៥ឆ្នាំឡើង ឈឺច្រើនជាងស្រ្តីក្នុងវ័យដូចគ្នា៖ ២៧,២% ទល់នឹង ២០,២% រៀងគ្នា

ក្រាហ្វិកទី ៣៩. ភាគរយអ្នកមានជំងឺក្នុងរយៈពេល៣០ថ្ងៃចុងក្រោយ តាមភេទនិងក្រុមអាយុ



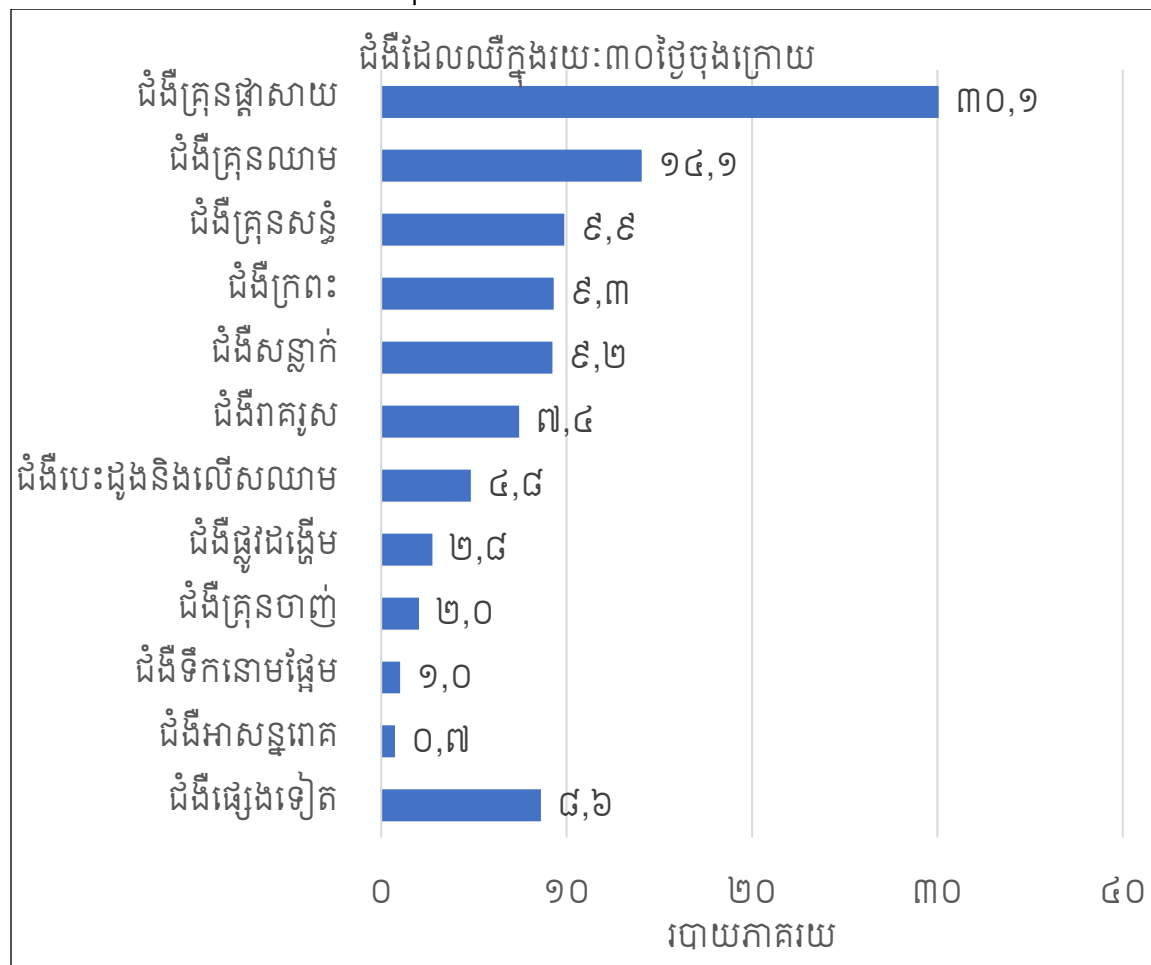
### ៣.៣.២. ជំងឺដែលឈឺក្នុងរយៈពេល៣០ថ្ងៃចុងក្រោយ

គួរកត់សម្គាល់ផងដែរថា ប្រភេទជំងឺដែលមាននៅក្នុងអង្កេតឆ្នាំ២០១៩-២០២០ មានចំនួនច្រើន និងលម្អិតជាងប្រភេទជំងឺនៅក្នុងអង្កេតឆ្នាំ២០១៥។ ក្នុងចំណោមជនជាតិភាគតិចក្នុងស្រុកដែលធ្លាប់ឈឺ ក្នុងរយៈពេល៣០ថ្ងៃចុងក្រោយ ភាគច្រើនមានជំងឺគ្រុនផ្តាសាយ(៣០,១%) ជំងឺគ្រុនឈាម(១៤,១%) ជំងឺគ្រុនសន្ធឹក (៩,៩%) ជំងឺក្រពះ(៩,៣%) ជំងឺទាក់ទងនឹងសន្លាក់ឆ្អឹង(៩,២%) និងជំងឺរាករូស(៧,៤%)។ រីឯអ្នកធ្លាប់មានជំងឺផ្លូវដង្ហើមមានតែ២,៨% ជំងឺគ្រុនចាញ់មាន២% និងជំងឺអាសន្នរោគមានត្រឹមតែ០,៧% ប៉ុណ្ណោះ (ក្រាហ្វិកទី៤០ ខាងក្រោម)។

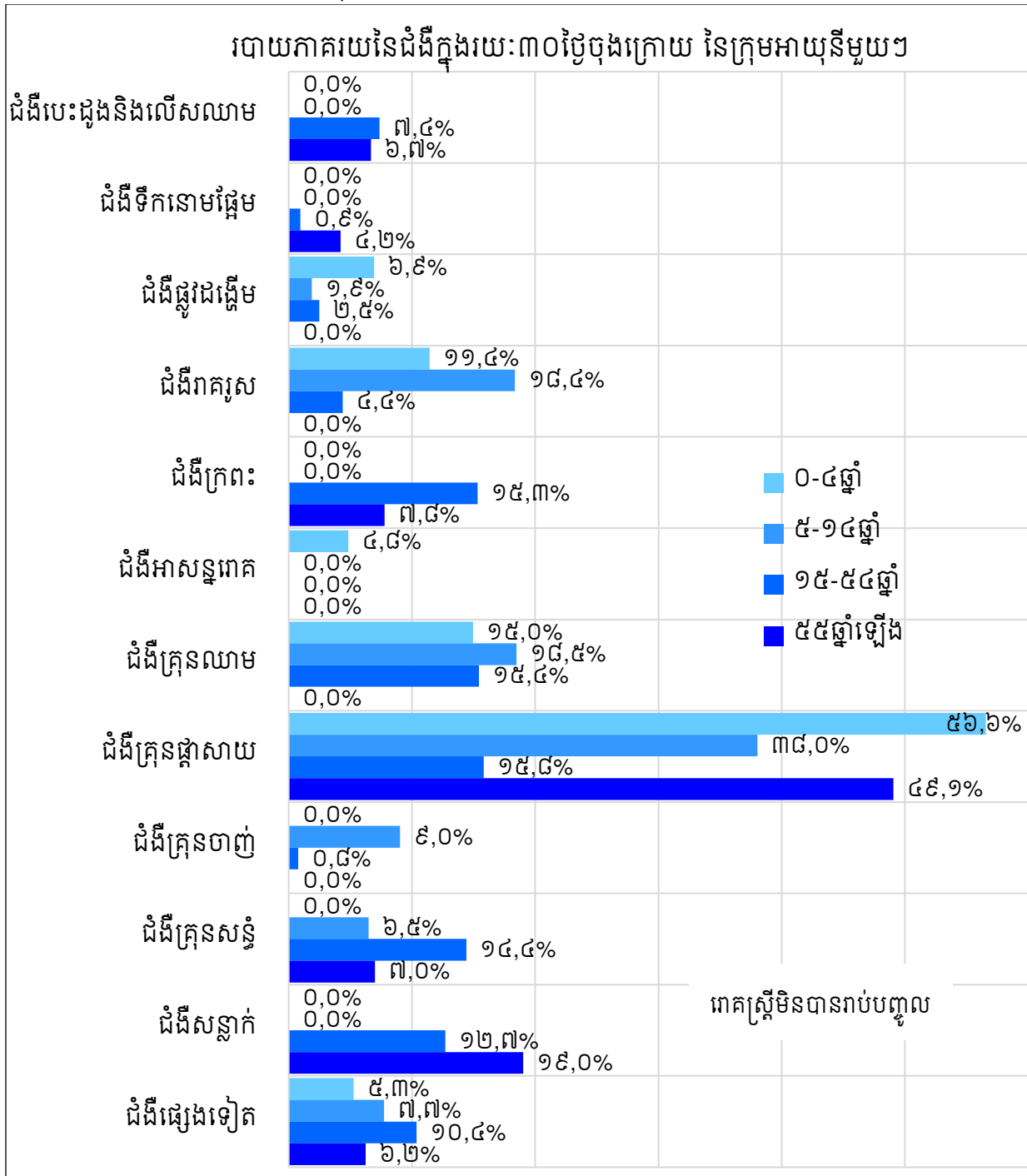
បើគិតតាមក្រុមអាយុនៃជនជាតិភាគតិចក្នុងស្រុកដែលធ្លាប់ឈឺក្នុងរយៈពេល៣០ថ្ងៃចុងក្រោយ (ក្រាហ្វិក ទី៤១ខាងក្រោម) កុមារអាយុក្រោម៥ឆ្នាំច្រើនមានជំងឺគ្រុនផ្តាសាយ(៥៦,៦%) ជំងឺគ្រុនឈាម(១៥%) ជំងឺរាករូស(១១,៤%) ជំងឺផ្លូវដង្ហើម(៦,៩%) និងជំងឺអាសន្នរោគ(៤,៨%)។ កុមារអាយុ៥-១៤ឆ្នាំ ច្រើន មានជំងឺគ្រុនផ្តាសាយ(៣៨,០%) ជំងឺគ្រុនឈាម(១៨,៥%) ជំងឺរាករូស(១៨,៤%) ជំងឺគ្រុនចាញ់ (៩,០%) និងជំងឺគ្រុនសន្ធឹក(៦,៥%)។ រីឯក្រុមមនុស្សពេញវ័យអាយុ១៥-៥៤ឆ្នាំ ច្រើនមានជំងឺគ្រុនផ្តាសាយ(១៥,៨%) ជំងឺគ្រុនឈាម(១៥,៤%) ជំងឺក្រពះ(១៥,៣%) ជំងឺគ្រុនសន្ធឹក(១៤,៤%) ជំងឺសន្លាក់

(១២,៧%) និងជំងឺបេះដូងឬលើសឈាម(៧,៤%)។ ដោយឡែក ក្រុមមនុស្សវ័យចាស់អាយុ៥៥ឆ្នាំឡើង ច្រើនមានជំងឺគ្រុនផ្តាសាយ(៤៩,១%) ជំងឺសន្លាក់(១៩%) ជំងឺក្រពះ(៧,៨%) ជំងឺគ្រុនសន្ធឹង(៧%) និង ជំងឺបេះដូងឬលើសឈាម (៦,៧%)។

ក្រាហ្វិកទី ៤០. ជំងឺដែលឈឺក្នុងរយៈពេល៣០ថ្ងៃចុងក្រោយ



ក្រាហ្វិកទី ៤១. ជំងឺដែលឈឺក្នុងរយៈពេល៣០ថ្ងៃចុងក្រោយ តាមក្រុមអាយុ



ជំងឺស្រ្តីត្រូវបានបំបែកចេញដោយឡែកសម្រាប់ស្រ្តី (តារាងទី២៩ខាងក្រោម)។ ក្នុងចំណោមស្រ្តីជនជាតិភាគតិចក្នុងស្រុកអាយុ១៥-៥៤ឆ្នាំចំនួន៩.៧២០នាក់ ដែលធ្លាប់មានជំងឺក្នុងរយៈពេល៣០ថ្ងៃ

ចុងក្រោយ ស្ត្រីចំនួន២៨៨នាក់ (ស្មើនឹង៣,០%) មានជំងឺមហារីកកស្បូន, ស្ត្រីចំនួន ៤៣៩នាក់ (ស្មើនឹង ៤,៥%) មានជំងឺគឺសប្បុរសហារីកដៃស្បូន, និងស្ត្រីចំនួន១៧៩នាក់ (ស្មើនឹង១,៨%) មានជំងឺផ្សេងទៀត ពាក់ព័ន្ធនឹងជំងឺស្ត្រី ។

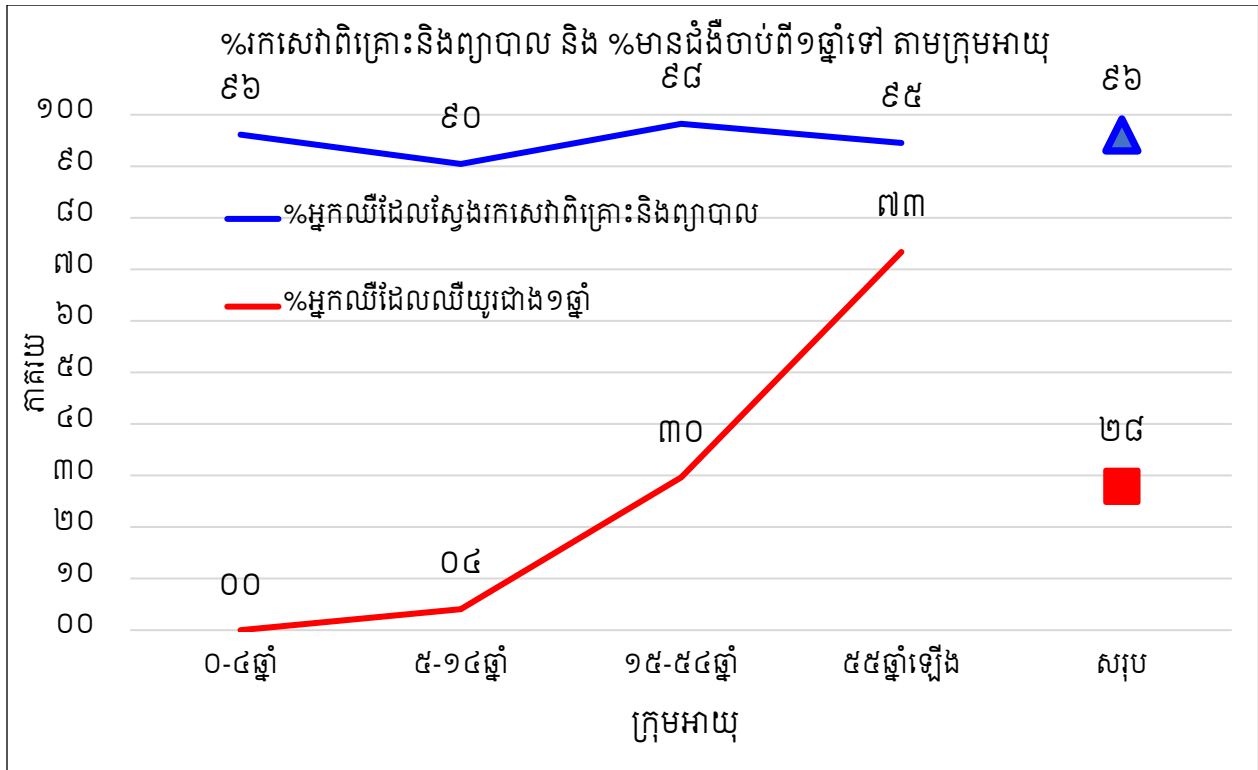
តារាងទី ២៩. ជំងឺស្ត្រី

	ចំនួន	ភាគរយ
សរុបស្ត្រីអាយុ១៥-៥៤ឆ្នាំ	៧១.១២៧	
សរុបស្ត្រីធ្លាប់ឈឺក្នុងអំឡុង៣០ថ្ងៃមុនអង្កេត	៩.៧២០	១៣,៧%
ជំងឺដែលឈឺក្នុងអំឡុង៣០ថ្ងៃមុនអង្កេត	ចំនួន	ភាគរយ
មហារីកកស្បូន	២៨៨	៣,០%
គឺសប្បុរសហារីកដៃស្បូន	៤៣៩	៤,៥%
រោគស្ត្រីផ្សេងទៀត	១៧៩	១,៨%
ជំងឺផ្សេងទៀតក្រៅពីរោគស្ត្រី	៨.៨១៤	៩០,៧%
សរុបស្ត្រីធ្លាប់ឈឺក្នុងអំឡុង៣០ថ្ងៃមុនអង្កេត	៩.៧២០	១០០,០%

**៣.៣.៣. ការរកសេវាពិគ្រោះនិងព្យាបាលជំងឺ**

ក្រាហ្វិកទី៤២ខាងក្រោម បង្ហាញពីទិន្នន័យពីប្រភេទដាច់ដោយឡែកពីគ្នា តាមក្រុមអាយុនីមួយៗ របស់ជនជាតិភាគតិចក្នុងស្រុក គឺ ភាគរយអ្នកដែលមានជំងឺរយៈពេល១ឆ្នាំឡើងទៅ និងភាគរយអ្នកមាន ជំងឺដែលបានស្វែងរកសេវាពិគ្រោះនិងព្យាបាលជំងឺ។ ក្នុងចំណោមអ្នកមានជំងឺក្នុងក្រុមអាយុ៥៥ឆ្នាំឡើង ៧៣,៤%មានជំងឺជាងមួយឆ្នាំហើយ ដែលភាគរយនេះមានត្រឹមតែ៣០%ក្នុងក្រុមអាយុ១៥-៥៤ឆ្នាំ និង ៤,១%ក្នុងចំណោមកុមារអាយុ៥-១៤ឆ្នាំ។ ភាគរយអ្នកជំងឺដែលបានស្វែងរកសេវាពិគ្រោះនិងព្យាបាល ជំងឺ មានចំនួនប្រហាក់ប្រហែលគ្នា ចំពោះក្រុមអាយុនីមួយៗ ដែលជារួមមានចំនួនជាង៩០%។ ក្រុមអាយុ ដែលស្វែងរកសេវាពិគ្រោះជាងគេ គឺក្រុមអាយុ៥-១៤ឆ្នាំ (៩០,៤%) ឯក្រុមអាយុដែលស្វែងរកសេវាច្រើន ជាងគេ គឺក្រុមអាយុ០-៤ឆ្នាំ (៩៦,១%) និងក្រុមអាយុ៥៥ឆ្នាំឡើង (៩៤,៥%)។

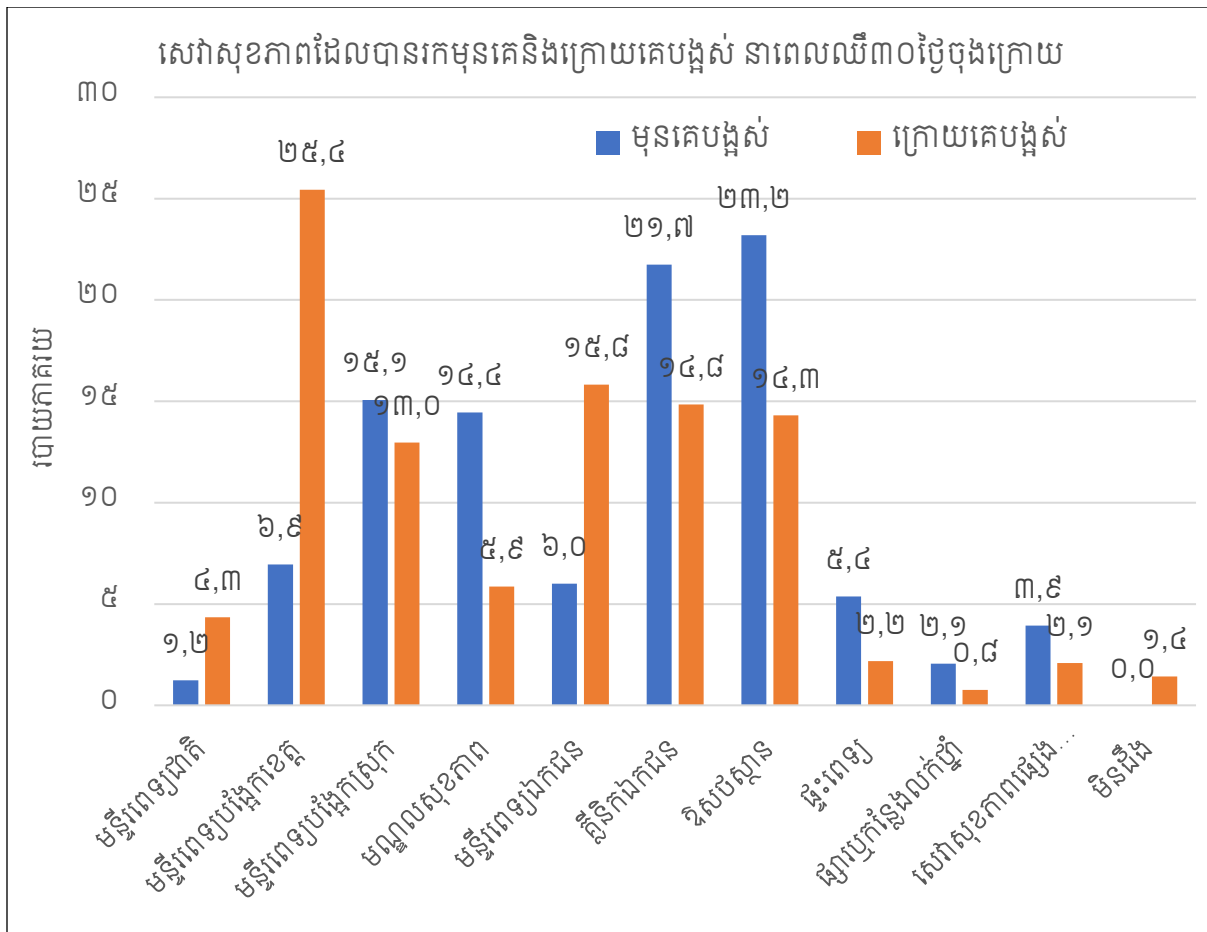
ក្រាហ្វិកទី ៤២. ភាគរយរកសេវាពិគ្រោះនិងព្យាបាល និងភាគរយមានជំងឺចាប់ពី១ឆ្នាំទៅ តាមក្រុមអាយុ



សេវាពិគ្រោះនិងព្យាបាលជំងឺ ដែលអ្នកធ្លាប់ឈឺក្នុងរយៈពេល៣០ថ្ងៃចុងក្រោយបានស្វែងរកមុនគេបង្អស់ គឺឱសថស្ថាន(២៣,២%) គ្លីនិកឯកជន(២១,៧%) មន្ទីរពេទ្យបង្អែកស្រុកប្រតិបត្តិ(១៥,១%) និងមណ្ឌលសុខភាព(១៤,៤%)។ សេវាពិគ្រោះនិងព្យាបាលជំងឺ ដែលអ្នកធ្លាប់ឈឺក្នុងរយៈពេល៣០ថ្ងៃចុងក្រោយបានស្វែងរកចុងក្រោយបង្អស់ មានមន្ទីរពេទ្យបង្អែកខេត្ត(២៥,៤%) មន្ទីរពេទ្យឯកជន(១៥,៨%) គ្លីនិកឯកជន(១៤,៨%) ឱសថស្ថាន(១៤,៣%) និងមន្ទីរពេទ្យបង្អែកស្រុក(១៥,១%)។ ភាពខុសគ្នាគួរកត់សម្គាល់ គឺការស្វែងរកសេវាសុខភាពនៅឱសថស្ថាន គ្លីនិកឯកជន និងមណ្ឌលសុខភាពមានចំនួនច្រើននាពេលស្វែងរកសេវាសុខភាពលើកដំបូង និងមានចំនួនតិចជាងច្រើននាពេលស្វែងរកសេវាសុខភាពលើកចុងក្រោយបង្អស់។ ផ្ទុយទៅវិញ ការស្វែងរកសេវាសុខភាពលើកចុងក្រោយនៅមន្ទីរពេទ្យបង្អែកខេត្តមានចំនួនជិត៤ដង និងនៅមន្ទីរពេទ្យឯកជនមានចំនួន២,៥ដង ច្រើនជាងការស្វែងរកសេវាសុខភាពលើកដំបូងបង្អស់។



ក្រាហ្វិកទី ៤៣. សេវាសុខភាពដែលបានរកមុនគេនិងក្រោយគេបង្អស់ នាពេលឈឺ៣០ថ្ងៃចុងក្រោយ



៣.៣.៤. ការបំបៅដោះនិងការចិញ្ចឹមកូន

ស្ត្រីជនជាតិភាគតិចក្នុងស្រុកដែលមានទារកអាយុ០-២៣ខែនាពេលអង្កេត ត្រូវបានសាកសួរអំពីការបំបៅដោះកូនក្រោយពេលកើត អំពីចំណីអាហារដែលបានផ្តល់ឱ្យទារកនាពេល១ថ្ងៃមុនអង្កេត និងអំពីការបានចាក់ថ្នាំបង្ការ។ ស្ត្រីជនជាតិភាគតិចក្នុងស្រុក ទាំងនៅទីប្រជុំជនទាំងនៅជនបទ សុទ្ធតែបានបំបៅដោះកូនក្រោយកើតទាំងអស់ ក៏ប៉ុន្តែពេលវេលានៃការចាប់ផ្តើមបំបៅដោះកូនខុសគ្នាខ្លះៗ។ ស្ត្រីនៅទីប្រជុំជន មិនបានចាប់ផ្តើមបំបៅដោះកូនក្នុងពេលមួយម៉ោងក្រោយកើតទេ ដែលភាគច្រើនចាប់ផ្តើមបំបៅដោះកូនក្នុងអំឡុងពី១ម៉ោងទៅ២៣ម៉ោងក្រោយកើត (៧៧,៤%) និងក្រៅពីនោះ គឺចាប់ផ្តើមបំបៅដោះកូន១ថ្ងៃក្រោយកើត។ ផ្ទុយទៅវិញ ស្ត្រីនៅជនបទចំនួន៣១% បានចាប់ផ្តើមបំបៅដោះកូនក្នុងពេលមួយម៉ោងក្រោយកើត ៥៣%បានចាប់ផ្តើមបំបៅដោះកូនក្នុងអំឡុងពី១ម៉ោងទៅ២៣ម៉ោងក្រោយកើត និង១៦%

បានចាប់ផ្តើមបំបៅដោះកូន១ថ្ងៃក្រោយកើត (តារាងទី៣០)។ លើសពីនេះទៀត ស្ត្រីជាមាតានៅទីប្រជុំជនចំនួន៧២% និងស្ត្រីនៅជនបទចំនួន១០០%នៅបន្តបំបៅដោះកូនអាយុ០-២៣ខែនាពេលធ្វើអង្កេត។

តារាងទី ៣០. ការបំបៅដោះកូនក្រោយកើតរបស់មាតាជនជាតិដើមភាគតិច

	ទីប្រជុំជន	ជនបទ	សរុប
ចំនួនទារក ០-២៣ខែ	៥២៦	៨.៥៧៦	៩.១០២
%បំបៅដោះក្រោយកើត	១០០%	១០០%	១០០%
ពេលវេលាចាប់ផ្តើមបំបៅដោះកូន			
ក្នុងពេល១ម៉ោងក្រោយកើត	០,០%	៣១,០%	២៩,១៨%
ក្នុងពេលពី១ម៉ោងទៅ១ថ្ងៃក្រោយកើត	៧៧,៤%	៥៣,០%	៥៤,៣៦%
ចាប់ពី១ថ្ងៃក្រោយកើតទៅ	២២,៦%	១៦,១%	១៦,៤៦%
សរុប	១០០%	១០០%	១០០%
%នៅបន្តបំបៅដោះ	៧២%	១០០%	៩៨%

### ៣.៣.៦. ការចាក់ថ្នាំបង្ការរបស់ទារកអាយុក្រោម២ឆ្នាំ

តារាងទី ៣១. ការចាក់វ៉ាក់សាំងបង្ការរបស់ទារកអាយុក្រោម២ឆ្នាំ

	ទីប្រជុំជន	ជនបទ	សរុប
ចំនួនទារក ០-២៣ខែ	៥២៦	៨.៥៧៥	៩.១០១
%បានចាក់វ៉ាក់សាំងបង្ការ	១០០,០%	៨៧,៨%	៨៨,៥%
<b>ទឹកនៃឯកតាវ៉ាក់សាំងបង្ការចំពោះទារកបានចាក់ថ្នាំបង្ការ</b>			
យុទ្ធនាការ	០,០%	១,៤%	១,២%
ចុះដល់កន្លែង	០,០%	២៣,៨%	១៩,៧%
មណ្ឌលសុខភាព	៧៧,៤%	៦៩,៦%	៦២,១%
មន្ទីរពេទ្យ	២២,៦%	៥,២%	៥,៦%
គ្លីនិកឯកជន	០,០%	០,០%	០,០%
<b>សរុប</b>	<b>១០០,០%</b>	<b>១០០,០%</b>	<b>១០០,០%</b>

ជាសរុប ៨៨,៥%នៃទារកអាយុក្រោម២ឆ្នាំក្នុងពេលធ្វើអង្កេត បានចាក់ថ្នាំបង្ការ (១០០%នៅទីប្រជុំជន និង៨៧,៨%នៅជនបទ) (តារាងទី៣១)។

ចំពោះទារកនៅទីប្រជុំជន ភាគច្រើននៃការទទួលបានការចាក់ថ្នាំបង្ការ គឺនៅមណ្ឌលសុខភាព (៧៧,៤%) និងនៅមន្ទីរពេទ្យ (២២,៦%)។ ចំពោះទារកនៅជនបទ ភាគច្រើននៃការទទួលបានការចាក់ ថ្នាំបង្ការ គឺនៅមណ្ឌលសុខភាព (៦៩,៦%) ការចុះចាក់ដល់ទឹកនៃឆ្នាំ (២៣,៨%) នៅមន្ទីរពេទ្យ (៥,២%) និងនាពេលយុទ្ធនាការចាក់វ៉ាក់សាំង (១,៤%)។ អង្កេតមិនបានប្រមូលទិន្នន័យអំពីការចាក់ថ្នាំ បង្ការគ្រប់ឬមិនគ្រប់ចំនួនទេ។

### ៣.៣.៧. ពិការភាព

នៅឆ្នាំ២០១៩ ជនជាតិដើមភាគតិចអាយុ៥ឆ្នាំឡើងដែលមានពិការភាពណាមួយ នៅក្នុងកម្រិត ណាមួយ មានចំនួន ៨.១៨៦នាក់ (បុរស ៣.៦៣៦នាក់ និងស្ត្រី ៤.៥៥០នាក់) ដែលស្មើនឹង៥,៣% នៃ ប្រជាជនជនជាតិដើមភាគតិចអាយុ៥ឆ្នាំឡើងសរុប។ ភាគរយនេះខុសគ្នាតិចតួចបើធៀបទៅនឹងភាគរយ ប្រជាជនកម្ពុជាក្នុងវ័យដូចគ្នាដែលមានពិការភាពនៅឆ្នាំ២០១៩ ដែលមានចំនួន៤,៩%។ ក៏ប៉ុន្តែភាគរយ នៅឆ្នាំ២០១៩នេះ មានទំហំធំជាងភាគរយក្នុងឆ្នាំ២០០៨និង២០១៣ ដែលអ្នកមានពិការភាពមានចំនួន តិចជាង២%<sup>២៦</sup>។

ស្ត្រីជនជាតិដើមភាគតិចមានពិការភាពច្រើនជាងបុរសតិចតួច គឺ៥,៧%ទល់នឹង៤,៨% ជាសរុប និងគ្រប់ប្រភេទនៃពិការភាព (តារាងទី៣២)។ លើសពីនេះទៀត ភាគរយនៃពិការភាពតាមប្រភេទពិការ ភាពនីមួយៗមានចំនួនខុសគ្នាតិចតួច ដែលច្រើនជាងគេគឺពិការភាពទាក់ទងនឹងការមើល (ចំនួន៣,៧% ជាសរុប ៤,២%ក្នុងចំណោមស្ត្រី និង៣,២%ក្នុងចំណោមបុរស) និងតិចជាងគេគឺពិការភាពទាក់ទងនឹង ការនិយាយប្រាស្រ័យទាក់ទង (ចំនួន២,២%ជាសរុប ២,៦%ក្នុងចំណោមស្ត្រី និង១,៩%ក្នុងចំណោម បុរស)។

បើគិតតាមក្រុមអាយុ (តារាងទី៣៣) ប្រជាជនវ័យចាស់មានភាគរយអ្នកពិការច្រើនជាងគេ។ ជាក់ស្តែង ភាគរយអ្នកមានពិការភាពក្នុងចំណោមកុមារអាយុ៥-១៧ឆ្នាំមានចំនួនប្រហាក់ប្រហែល៥% ក្នុងចំណោមអាយុ១៨-៥៩ឆ្នាំមានចំនួនប្រហាក់ប្រហែល២ទៅ៣% និងក្នុងចំណោមអាយុ៦០ឆ្នាំឡើង មានចំនួនពី ១៦%ទៅ២៤%ក្នុងចំណោមបុរស និងពី ២១%ទៅ២៨%ក្នុងចំណោមស្ត្រី។ បុរសវ័យចាស់ ច្រើនមានពិការភាពទាក់ទងនឹងការមើល ការស្តាប់ ការចងចាំ និងការធ្វើចលនាឬផ្លាស់ទី ច្រើនជាងពិការ ភាពទាក់ទងនឹងការថែទាំខ្លួនដោយខ្លួនឯង និងការនិយាយប្រាស្រ័យទាក់ទង ទាំងបុរសទាំងស្ត្រី។

<sup>២៦</sup> សូមមើលរបាយការណ៍ឆ្នាំ២០២១។

តារាងទី ៣២. ចំនួននិងភាគរយអ្នកមានពិការភាពអាយុ៥ឆ្នាំឡើង

ប្រភេទពិការភាព	ប្រុស		ស្រី		សរុប	
	ចំនួន	ភាគរយ	ចំនួន	ភាគរយ	ចំនួន	ភាគរយ
ការមើល	២.៤៦៩	៣,២	៣.២៩២	៤,២	៥.៧៦១	៣,៧
ការស្តាប់	២.០៨២	២,៧	២.៨៦៦	៣,៦	៤.៩៤៨	៣,២
ការធ្វើចលនាប្រដាប់ទី	១.៧៨៣	២,៣	២.៤៤៩	៣,១	៤.២៣២	២,៧
ការចងចាំប្លង់អារម្មណ៍	១.៩៦៦	២,៦	២.៧៣០	៣,៤	៤.៦៩៦	៣,០
ការថែទាំខ្លួនដោយខ្លួនឯង	១.៤៣៩	១,៩	១.៩៩៤	២,៥	៣.៤៣៣	២,២
ការនិយាយប្រាស្រ័យទាក់ទង	១.៤១៥	១,៩	២.០៤០	២,៦	៣.៤៥៥	២,២
<b>ជនជាតិដើមភាគតិចអាយុ៥ឆ្នាំឡើង</b>						
ចំនួនសរុប	៧៦.១៥៩		៧៩.២៤៣		១៥៥.៤០២	
ចំនួនអ្នកមានពិការភាព (គ្រប់កម្រិត)	៣.៦៣៦		៤.៥៥០		៨.១៨៦	
ភាគរយអ្នកមានពិការភាព	៤,៨		៥,៧		៥,៣	
<b>ប្រជាជនកម្ពុជាអាយុ៥ឆ្នាំឡើង</b>						
ចំនួនសរុប	៦.៨២៥.៨៧៤		៧.២៧៦.១៧៨		១៤.១០២.០៥២	
ចំនួនអ្នកពិការ (គ្រប់កម្រិត)	២៨៦.៦៥៩		៤០២.៨៧៣		៦៨៩.៥៣២	
ភាគរយអ្នកពិការ	៤,២		៥,៥		៤,៩	

តារាងទី ៣៣. ភាគរយអ្នកមានពិការភាពតាមភេទនិងក្រុមអាយុ

ប្រភេទពិការភាព	ប្រុស			ស្រី		
	៥-១៧ឆ្នាំ	១៨-៥៩ឆ្នាំ	៦០ឆ្នាំឡើង	៥-១៧ឆ្នាំ	១៨-៥៩ឆ្នាំ	៦០ឆ្នាំឡើង
ការមើល	០,៥	២,៨	២៤,១	០,៥	៣,២	២៨,៤
ការស្តាប់	០,៦	២,២	២១,៣	០,៦	២,៥	២៦,៤
ការធ្វើចលនាប្រដាប់ទី	០,៥	១,៦	២០,៤	០,៤	១,៩	២៤,៩
ការចងចាំប្លង់អារម្មណ៍	០,៦	២,០	២០,១	០,៥	២,៤	២៥,១
ការថែទាំខ្លួនដោយខ្លួនឯង	០,៦	១,២	១៦,២	០,៥	១,៤	២០,៩
ការនិយាយប្រាស្រ័យទាក់ទង	០,៥	១,២	១៥,៩	០,៥	១,៤	២១,០

**៣.៣.៨. អនាម័យ**

យោងតាមទិន្នន័យឆ្នាំ២០១៩ (តារាងទី ៣៤) គ្រួសារជនជាតិដើមភាគតិចប្រហែល ៥៦% គ្មានបង្គន់ប្រើប្រាស់ (ដែលមានចំនួន៣ដងច្រើនជាងកម្ពុជាសរុប ដែលមានត្រឹម១៧,២%) និងមានចំនួន ២៧,៨% ក្នុងចំណោមគ្រួសារនៅទីប្រជុំជន (៩,៦%ក្នុងចំណោមគ្រួសារកម្ពុជាសរុបនៅទីប្រជុំជន) និង ៥៨% ក្នុងចំណោមគ្រួសារនៅជនបទ (២១,៧% ក្នុងចំណោមគ្រួសារកម្ពុជាសរុបនៅជនបទ)។

ក្រៅពីនោះ គ្រួសារជនជាតិដើមភាគតិចប្រហែល២៧%មានបង្គន់បង្ហូរប្រើប្រាស់ (ប្រហែល ៦០% ក្នុងចំណោមគ្រួសារនៅទីប្រជុំជន និងប្រហែល ២៤% ក្នុងចំណោមគ្រួសារនៅជនបទ) និងប្រហែល១៤%ប្រើប្រាស់បង្គន់រណ្តៅ (ប្រហែល ១០% ក្នុងចំណោមគ្រួសារនៅទីប្រជុំជន និងប្រហែល ១៥% ក្នុងចំណោមគ្រួសារនៅជនបទ)។ ទោះជាមានចំនួនទាបជាងប្រជាជនកម្ពុជាសរុបក៏ដោយ ភាគរយនៃគ្រួសារជនជាតិដើមភាគតិចដែលមានបង្គន់អនាម័យប្រើប្រាស់ (បង្គន់បង្ហូរ) កើនឡើងជិត៧ដងធៀបនឹងឆ្នាំ២០០៨ និងប្រហែល២,៥ដងធៀបនឹងឆ្នាំ២០១៣ (សូមមើលរបាយការណ៍ដែលផ្សព្វផ្សាយដាក់ឱ្យប្រើប្រាស់នៅឆ្នាំ២០២២)។

**តារាងទី ៣៤. ការប្រើប្រាស់បង្គន់អនាម័យនៃគ្រួសារជនជាតិដើមភាគតិច**

	ទីប្រជុំជន		ជនបទ		សរុប	
	ជនជាតិដើមភាគតិច	កម្ពុជា	ជនជាតិដើមភាគតិច	កម្ពុជា	ជនជាតិដើមភាគតិច	កម្ពុជា
<b>ចំនួនគ្រួសារ (ពាន់)</b>	<b>២,៧១</b>	<b>១.៣២៩</b>	<b>៣៥,២២</b>	<b>២.២២៥</b>	<b>៣៧,៩៣</b>	<b>៣.៥៥៣</b>
<b>ភាគរយសរុប</b>	<b>១០០,០</b>	<b>១០០,០</b>	<b>១០០,០</b>	<b>១០០,០</b>	<b>១០០,០</b>	<b>១០០,០</b>
គ្មានបង្គន់ប្រើប្រាស់	២៧,៨	៩,៦	៥៨,០	២១,៧	៥៥,៨	១៧,២
បង្គន់ចាក់ឬចុចបង្ហូរទឹក	២៤,០	៤៤,៨	៧,៤	១៩,៤	៨,៦	២៨,៩
បង្គន់បង្ហូរទៅអាងឬរណ្តៅ	២៩,៣	៣៤,៧	១១,៣	៣៩,៦	១២,៥	៣៧,៨
បង្គន់បង្ហូរទៅកន្លែងផ្សេង	៦,៣	៧,១	៥,៧	៩,៥	៥,៧	៨,៦
បង្គន់រណ្តៅមានបានបង្គន់	៨,៣	២,៤	៧,៨	៥,៤	៧,៩	៤,៣
បង្គន់រណ្តៅគ្មានផែនបង្គន់	១,៨	០,៦	៦,៧	២,៣	៦,៤	១,៧
បង្គន់ទម្លាក់ក្នុងទឹក	២,១	០,៥	១,៦	១,០	១,៦	០,៨
ផ្សេងទៀត	០,៤	០,៣	១,៤	១,១	១,៤	០,៨

ចំពោះប្រភពទឹកស្អាតសម្រាប់បរិភោគ (តារាងទី៣៥) គ្រួសារជនជាតិដើមភាគតិចច្រើនប្រើប្រាស់ទឹកអណ្តូង គឺជាសរុបមានចំនួនប្រហែល៥២% រាប់ទាំងអណ្តូងស្នប់ អណ្តូងមានគម្រប និងអណ្តូងគ្មានគម្រប (ប្រហែល៣៦%ក្នុងចំណោមគ្រួសារនៅទីប្រជុំជន និងប្រហែល៥៤%ក្នុងចំណោមគ្រួសារនៅជនបទ)។ រីឯគ្រួសារមានទឹកបំពង់បណ្តាញប្រើប្រាស់ មានចំនួនជិត១០%ប៉ុណ្ណោះជាសរុប (ប្រហែល២៧%ក្នុងចំណោមគ្រួសារនៅទីប្រជុំជន និងប្រហែល៨%ក្នុងចំណោមគ្រួសារនៅជនបទ) ដែលតិចជាងកម្ពុជាសរុបប្រហែល៣ដង ដែលមានចំនួន៣៣% (៥៧%ក្នុងចំណោមគ្រួសារនៅទីប្រជុំជន និង១៩%ក្នុងចំណោមគ្រួសារនៅជនបទ)។ ការប្រើប្រាស់ទឹកលើដី (មានទឹកទន្លេ បឹង ស្ទឹង ព្រែក ជាដើម) មានចំនួនជិត១ភាគ៤នៃគ្រួសារជនជាតិដើមភាគតិចទាំងអស់ (២៣%ជាសរុប, ១២,៦%ក្នុងចំណោមគ្រួសារនៅទីប្រជុំជន, និងជិត២៤%ក្នុងចំណោមគ្រួសារនៅជនបទ)។ ជារួម បើប្រៀបធៀបជាមួយនឹងរបាយការណ៍ផ្សព្វផ្សាយនៅឆ្នាំ២០២២ ភាគរយគ្រួសារជនជាតិដើមភាគតិចដែលមានប្រភពទឹកស្អាតប្រើប្រាស់ បានកើនឡើង។

តារាងទី ៣៥. ប្រភពទឹកស្អាតសម្រាប់ទទួលទាន

	ទីប្រជុំជន		ជនបទ		សរុប	
	ជនជាតិដើម ភាគតិច	កម្ពុជា	ជនជាតិដើម ភាគតិច	កម្ពុជា	ជនជាតិដើម ភាគតិច	កម្ពុជា
ចំនួនគ្រួសារ ( ពាន់ )	២,៧០៩	១.៣២៩	៣៥,២២០	២.២២៥	៣៧,៩២៩	៣.៥៥៣
ប្រភពទឹកស្អាត %សរុប	១០០,០	១០០,០	១០០,០	១០០,០	១០០,០	១០០,០
ទឹកបំពង់បណ្តាញដល់ក្នុងផ្ទះ	២១,២	៤៦,៧	៤,១	១២,៨	៥,៣	២៥,៥
ទឹកបំពង់បណ្តាញក្នុងបរិវេណផ្ទះ	៣,៨	៤,៩	១,៧	២,៩	១,៨	៣,៦
កំបាំងសាធារណៈ	២,៣	៥,៧	២,៦	២,៨	២,៦	៣,៩
អណ្តូងស្នប់/ខ្នង	១៦,៦	១២,៩	២០,៦	៣២,៦	២០,៣	២៥,២
អណ្តូងមានគម្រប	១៥,៤	២,២	១៤,១	៥,៩	១៤,២	៤,៥
អណ្តូងគ្មានគម្រប	៤,២	១,៤	១៨,៨	៨,៦	១៧,៧	៥,៩
ទឹកចេញក្រោមដីមានការការពារ	០,៥	០,២	០,៩	០,៤	០,៨	០,៣
ទឹកចេញក្រោមដីគ្មានការការពារ	០,៦	០,១	៣,៨	០,៥	៣,៦	០,៣
ទឹកភ្លៀង	០,៤	១,៥	០,៣	៣,៥	០,៣	២,៨
ទឹកឡានស៊ីទែន ( ទិញ )	៤,០	៤,៨	២,៩	៥,០	៣,០	៤,៩
ទឹកធុងរទេះ ( ទិញ )	១០,០	៤,០	២,៤	៥,៣	២,៩	៤,៨
ទឹកលើដី ( ទន្លេ បឹង ស្ទឹង... )	១២,៦	៥,៤	២៣,៨	១៣,៧	២៣,០	១០,៦
ទឹកពិសាដប	៧,៧	៩,៨	២,៩	៥,៤	៣,២	៧,១
ផ្សេងទៀត	០,៩	០,៦	១,២	០,៧	១,២	០,៦

### ៣.៤. សាសនានិវាសន៍

ទិន្នន័យជំរឿនឆ្នាំ២០១៩(តារាងទី៣៦) បង្ហាញថាជនជាតិដើមភាគតិចដែលកាន់ព្រះពុទ្ធសាសនាមានចំនួន៥៤,៨% កាន់ឥស្លាមសាសនាមានចំនួន០,៥% កាន់គ្រិស្តសាសនាមានចំនួនជិត៥% និងកាន់សាសនាផ្សេងទៀតមានចំនួនជិត៤០%។ នេះបញ្ជាក់ថា ជនជាតិដើមភាគតិចមានសាសនាផ្សេងៗទៀតជាច្រើន ដែលជាជំនឿនិងសាសនារបស់អំបូរខ្លួនជាយូរលង់មកហើយ។

គួរកត់សម្គាល់ថា ទិន្នន័យជំរឿននិងអង្កេតដែលបានប្រើប្រាស់សម្រាប់របាយការណ៍នេះ ពុំមានទិន្នន័យអំពីជំនឿនិងសាសនាផ្សេងទៀតទាំងនោះ ដែលជនជាតិដើមភាគតិចបាននិងកំពុងប្រតិបត្តិទេ។ ដូចនេះ ការស្រាវជ្រាវបន្ថែមអំពីសាសនានិងជំនឿរបស់ជនជាតិដើមភាគតិចនៅកម្ពុជា គួរតែជាប្រធានបទស្រាវជ្រាវដោយឡែកនិងចាំបាច់ សម្រាប់អ្នកសិក្សាស្រាវជ្រាវបន្ត។

តារាងទី ៣៦. សាសនា

	២០០៨		២០១៩	
	ចំនួន	ភាគរយ	ចំនួន	ភាគរយ
ពុទ្ធសាសនា	៨២.២២៤	៤៥,៩	៩៤.៧៥៣	៥៤,៨
ឥស្លាមសាសនា	៤៣០	០,២	៨៩៧	០,៥
គ្រិស្តសាសនា	៥.៥១៣	៣,១	៨.៤៩០	៤,៩
សាសនាផ្សេងទៀត	៩១.០២៦	៥០,៨	៦៨.៨៤០	៣៩,៨
សរុប	១៧៩.១៩៣	១០០,០	១៧២.៩៨០	១០០,០



## ៤. លំនៅឋាន ជីវិត និងកម្មសិទ្ធិសមូហភាព

ព័ត៌មានអំពីលំនៅឋាន រួមទាំងប្រភពភ្លើងបំភ្លឺ ប្រភពថាមពលចម្អិនអាហារ និងសម្ភារៈប្រើប្រាស់ ក្នុងគេហដ្ឋាន ត្រូវបានទាញចេញពីទិន្នន័យគ្រួសារនៃជំរឿនឆ្នាំ២០១៩ (និងឆ្នាំ២០០៨ និងឆ្នាំ២០១៣ សម្រាប់ការប្រៀបធៀប)។ ទិន្នន័យអំពីគ្រួសារកម្ពុជាសរុប ក៏បានបង្ហាញសម្រាប់ឆ្នាំ២០១៩ សម្រាប់ការ ប្រៀបធៀបផងដែរ។ រីឯព័ត៌មានអំពីជីវិតនិងកម្មសិទ្ធិសមូហភាព ត្រូវបានប្រមូលពីក្រសួងស្ថាប័នពាក់ព័ន្ធ ដូចជាក្រសួងអភិវឌ្ឍន៍ជនបទ ក្រសួងដែនដី សំណង់និងនគរូបនីយកម្ម និងក្រសួងមហាផ្ទៃ ជាដើម។

### ៤.១. ស្ថានភាពលំនៅឋាន

#### ៤.១.១. ស្ថានភាពកាន់កាប់លំនៅឋាន

យោងតាមទិន្នន័យគ្រួសារឆ្នាំ២០១៩ ជាង៩៣%នៃគ្រួសារជនជាតិដើមភាគតិចមានលំនៅឋាន ខ្លួនឯង (៩៣,១%ក្នុងចំណោមគ្រួសារនៅជនបទ និង៨៩,១%ក្នុងចំណោមគ្រួសារនៅទីប្រជុំជន)។ គ្រួសារ ជនជាតិដើមភាគតិចដែលរស់នៅក្នុងលំនៅឋានគេឱ្យស្នាក់នៅមានចំនួន៥,៨% (៥,៩%ក្នុងចំណោមគ្រួសារ នៅជនបទ និង៤,១%ក្នុងចំណោមគ្រួសារនៅទីប្រជុំជន)។ គ្រួសារជនជាតិដើមភាគតិចដែលជួលផ្ទះគេនៅ មានចំនួន០,៧% (០,៣%ក្នុងចំណោមគ្រួសារនៅជនបទ និង៦,៦%ក្នុងចំណោមគ្រួសារនៅទីប្រជុំជន)។

ធៀបនឹងទិន្នន័យឆ្នាំកន្លងមក ភាគរយគ្រួសារមានលំនៅឋានខ្លួនឯង ថយចុះតិចតួច។ រីឯភាគរយ នៃគ្រួសារដែលជួលផ្ទះគេនៅក្នុងទីប្រជុំជនមានភាគរយខ្ពស់នៅឆ្នាំ២០១៩ គឺ៦,៦% (បើធៀបនឹងឆ្នាំ ២០០៨ និងឆ្នាំ២០១៣ ដែលមានចំនួនតិចជាង១%) ដែលអាចជាប់ទាក់ទងនឹងការធ្វើទេសន្តរប្រវេសន៍ ក្នុងចំណោមគ្រួសារយុវវ័យមកកាន់ទីប្រជុំជន។

តារាងទី ៣៧. ស្ថានភាពសិទ្ធិកាន់កាប់លំនៅឋានរបស់ជនជាតិដើមភាគតិច

	ឆ្នាំ២០១៩			ឆ្នាំ២០១៣	ឆ្នាំ២០០៨
	ទីប្រជុំជន	ជនបទ	សរុប	សរុប	សរុប
ផ្ទះខ្លួនឯង	៨៩,១	៩៣,៥	៩៣,២	៩៥,៥	៩៦,៣
ផ្ទះជួល	៦,៦	០,៣	០,៧	០,២	០,៦
ផ្ទះគេឱ្យស្នាក់នៅ	៤,១	៥,៩	៥,៨	៣,៩	២,៦
ផ្សេងទៀត	០,៣	០,៣	០,៣	០,៤	០,៥
ភាគរយសរុប	១០០,០	១០០,០	១០០,០	១០០,០	១០០,០
<b>ចំនួនគ្រួសារ</b>	<b>២.៧០៩</b>	<b>៣៥.២២០</b>	<b>៣៧.៩២៩</b>	<b>៣៧.២០១</b>	<b>៣៣.៨២០</b>

**៤.១.២. ប្រភពភ្លើងបំភ្លឺនិងប្រភពថាមពលចម្អិន**

ទិន្នន័យអំពីប្រភពភ្លើងបំភ្លឺ ប្រភពថាមពលចម្អិនអាហារ និងសម្ភារៈប្រើប្រាស់ក្នុងគេហដ្ឋាន (តារាងទី៣៨ ទី៣៩ និងទី៤០ ខាងក្រោម) បង្ហាញពីស្ថានភាពល្អប្រសើរឡើងគួរឱ្យកត់សម្គាល់នៃគ្រួសារជនជាតិដើមភាគតិច ពីឆ្នាំ២០០៨ ដល់ឆ្នាំ២០១៩។ ជាពិសេស គឺចំពោះគ្រួសារជនជាតិដើមភាគតិចដែលរស់នៅក្នុងទីប្រជុំជន។

ប្រភពចម្បងនៃភ្លើងបំភ្លឺរបស់គ្រួសារជនជាតិដើមភាគតិច នៅឆ្នាំ២០០៨ គឺចង្កៀងប្រេងកាត (៦៦,២%) និងនៅឆ្នាំ២០១៣ គឺអាកុយ (៤១,៦%) និងចង្កៀងប្រេងកាត (៣៣,៧%)។ នៅឆ្នាំ២០១៩ ប្រភពភ្លើងបំភ្លឺចម្បងរបស់គ្រួសារជនជាតិដើមភាគតិច គឺអាកុយ (៦១%) [ដែលភាគច្រើនមានចំពោះគ្រួសារនៅជនបទ (៦៤,១%)] និងអគ្គិសនីរដ្ឋ (៣១,៣%) [ដែលភាគច្រើនមានចំពោះគ្រួសារនៅទីប្រជុំជន (៧៣,១%)]។ ភាគរយនៃគ្រួសារជនជាតិដើមភាគតិចមានភ្លើងអគ្គិសនីរដ្ឋប្រើប្រាស់ កើនឡើងពីប្រហែល៥% នៅឆ្នាំ២០០៨ មក ១១,៥% នៅឆ្នាំ២០១៣ និងដល់៣១,៣% នៅឆ្នាំ២០១៩ (២៨% ក្នុងចំណោមគ្រួសារនៅជនបទ និង៧៣,១%ក្នុងចំណោមគ្រួសារនៅទីប្រជុំជន ក្នុងឆ្នាំ២០១៩)។ គ្រួសារជនជាតិដើមភាគតិចដែលប្រើប្រាស់ចង្កៀងប្រេងកាតនិងទៀនជាប្រភពថាមពលបំភ្លឺ មានចំនួនប្រហែល ២%ប៉ុណ្ណោះនៅឆ្នាំ២០១៩ ដែលថយចុះពីប្រហែល៣៦%នៅឆ្នាំ២០១៣ និងពី៦៨% នៅឆ្នាំ២០០៨។

**តារាងទី ៣៨. ប្រភពភ្លើងបំភ្លឺ**

	ជនជាតិដើមភាគតិច					កម្ពុជា
	ឆ្នាំ២០១៩			ឆ្នាំ២០១៣	ឆ្នាំ២០០៨	ឆ្នាំ២០១៩
	ទីប្រជុំជន	ជនបទ	សរុប	សរុប	សរុប	សរុប
ភ្លើងអគ្គិសនីរដ្ឋ	៧៣,១	២៨,០	៣១,៣	១១,៥	៤,៩	៧៩,៦
ម៉ាស៊ីនភ្លើង	២,៣	០,៧	០,៨	៩,១	២,៣	១,៦
ភ្លើងអគ្គិសនីរដ្ឋ និងម៉ាស៊ីនភ្លើង	១,០	០,៩	០,៩	០,៤	០,៧	២,៨
ចង្កៀងប្រេងកាត	០,៧	០,៨	០,៨	៣៣,៧	៦៦,២	០,៦
ទៀន	០,៧	១,៣	១,២	២,០	១,៥	០,៣
អាកុយ	២០,៧	៦៤,១	៦១,០	៤១,៦	១១,៦	១៣,៤
ផ្សេងទៀត	១,៦	៤,២	៤,០	១,៧	១២,៨	១,៦
ភាគរយសរុប	១០០,០	១០០,០	១០០,០	១០០,០	១០០,០	១០០,០

ឧស នៅបន្តជាប្រភពចម្បងនៃឋានភាពលចម្អិនអាហាររបស់គ្រួសារជនជាតិភាគតិច ( ៩២,៥% នៅឆ្នាំ២០១៩ ៩៤,៩%នៅឆ្នាំ២០១៣ និង៩៦,៩%នៅឆ្នាំ២០០៨ ) ពិសេសគឺគ្រួសារដែលរស់នៅជនបទ។ ក្រៅពីឧស ការប្រើប្រាស់ហ្គាសជាប្រភពចម្អិនមានចំនួន៣,៤% ( ២៨,៣%ក្នុងចំណោមគ្រួសារនៅទីប្រជុំជន និង១,៥%នៅជនបទ ) ធ្យូងមានចំនួន៣% ( ៨,២%ក្នុងចំណោមគ្រួសារនៅទីប្រជុំជន និង២,៦% នៅជនបទ ) និងអគ្គិសនីមានចំនួនតិចជាង១% ( ២,៥%ក្នុងចំណោមគ្រួសារនៅទីប្រជុំជន និង០,៥% នៅជនបទ ) ។

តារាងទី ៣៩. ប្រភពឋានភាពលចម្អិន

	ជនជាតិដើមភាគតិច					កម្ពុជា
	ឆ្នាំ២០១៩			ឆ្នាំ២០១៣	ឆ្នាំ២០០៨	ឆ្នាំ២០១៩
	ទីប្រជុំជន	ជនបទ	សរុប	សរុប	សរុប	សរុប
ឧស	៦០,៧	៩៤,៩	៩២,៥	៩៤,៩	៩៦,៩	៦០,៩
ធ្យូង	៨,២	២,៦	៣,០	១,៦	១,០	៧,៨
ប្រេងកាត	០,៣	០,១	០,១	១,១	០,៤	០,៣
ហ្គាស	២៨,៣	១,៥	៣,៤	១,៦	១,២	២៧,៧
អគ្គិសនី	២,៥	០,៥	០,៦	០,៦	០,១	៣,០
គ្មាន	០,០	០,៤	០,៤	០,១	០,១	០,១
ផ្សេងទៀត	០,០	០,០	០,០	០,១	០,៣	០,១
ភាគរយសរុប	១០០,០	១០០,០	១០០,០	១០០,០	១០០,០	១០០,០

**៤.១.៣. សម្ភារៈប្រើប្រាស់ក្នុងផ្ទះ**

តារាងខាងក្រោម បង្ហាញពីភាគរយនៃគ្រួសារជនជាតិដើមភាគតិចដែលមានសម្ភារៈប្រើប្រាស់ក្នុងគ្រួសារ ទៅតាមប្រភេទសម្ភារៈនីមួយៗនៅឆ្នាំ២០១៩ ( ទាំងនៅជនបទនិងនៅទីប្រជុំជន ) ឆ្នាំ២០១៣ និងឆ្នាំ២០០៨ និងគ្រួសារកម្ពុជាសរុបឆ្នាំ២០១៩ សម្រាប់ការប្រៀបធៀប។ ជារួម តារាងខាងក្រោមបង្ហាញពីស្ថានភាពល្អប្រសើរឡើងនៃជីវភាពគ្រួសារជនជាតិដើមភាគតិច តាមរយៈការមានសម្ភារៈប្រើប្រាស់ក្នុងគ្រួសារ ដែលកើនឡើងពីឆ្នាំ២០០៨ ដល់ឆ្នាំ២០១៩ ទោះជាការមានសម្ភារៈទាំងនោះ នៅមានភាគរយតិចជាងគ្រួសារកម្ពុជាសរុបក៏ដោយ។

ជាក់ស្តែង ជិត១ភាគ៤នៃគ្រួសារជនជាតិដើមភាគតិចមានទូរទស្សន៍ប្រើប្រាស់ (២៣,៣%ជាសរុប ៥២,៣%ក្នុងចំណោមគ្រួសារនៅទីប្រជុំជន និង២១,១%ក្នុងចំណោមគ្រួសារនៅជនបទ), ៧៨,៧%មានទូរស័ព្ទដៃប្រើប្រាស់ (៨៥,៨%ក្នុងចំណោមគ្រួសារនៅទីប្រជុំជន និង៧៨,២%ក្នុងចំណោមគ្រួសារនៅជនបទ), ៧៨,៥%មានម៉ូតូ (៨៣,៥%ក្នុងចំណោមគ្រួសារនៅទីប្រជុំជន និង៧៨,១%ក្នុងចំណោមគ្រួសារនៅជនបទ), ២,៧%មានរថយន្ត (១០,៧%ក្នុងចំណោមគ្រួសារនៅទីប្រជុំជន និង២,១%ក្នុងចំណោមគ្រួសារនៅជនបទ), ៣,៦%មានទូរទឹកកក (១៨,៦%ក្នុងចំណោមគ្រួសារនៅទីប្រជុំជន និង២,៥%ក្នុងចំណោមគ្រួសារនៅជនបទ), ២,៣%មានកុំព្យូទ័រ (១០,៥%ក្នុងចំណោមគ្រួសារនៅទីប្រជុំជន និង១,៧%ក្នុងចំណោមគ្រួសារនៅជនបទ), និង២០,១%មានគោយន្ត (៦,១%ក្នុងចំណោមគ្រួសារនៅទីប្រជុំជន និង២១,២%ក្នុងចំណោមគ្រួសារនៅជនបទ)។

តារាងទី ៤០. សម្ភារៈប្រើប្រាស់ក្នុងគ្រួសារ

	ជនជាតិដើមភាគតិច			កម្ពុជា	
	ឆ្នាំ២០១៩			ឆ្នាំ២០០៨	ឆ្នាំ២០១៩
	ទីប្រជុំជន	ជនបទ	សរុប	សរុប	សរុប
វិទ្យុ	១២,៣	១២,៤	១២,៤	៣៨,៩	១៦,២
ទូរទស្សន៍	៥២,៣	២១,១	២៣,៣	១៩,២	៦៧,៥
ទូរស័ព្ទលើតុ	២,១	០,៨	០,៩	០,៦	១,៦
ទូរស័ព្ទដៃ	៨៥,៨	៧៨,២	៧៨,៧	១៥,៩	៩១,៩
កុំព្យូទ័រ	១០,៥	១,៧	២,៣	១,៣	៨,០
កង់	២៨,៧	២២,៩	២៣,៣	៤៨,៩	៥៥,២
ម៉ូតូ	៨៣,៥	៧៨,១	៧៨,៥	៤៦,៩	៨០,១
ទូរទឹកកក	១៨,៦	២,៥	៣,៦	-	១៦,៤
ម៉ាស៊ីនបោក	១១,៧	០,៥	១,៣	-	៩,៥
កង្កាល់	៥៤,៨	២០,២	២២,៦	-	៧៩,៣
ម៉ាស៊ីនត្រជាក់	៨,៨	០,៣	០,៩	-	៧,២
រថយន្ត	១០,៧	២,១	២,៧	១,៩	១០,១
ទូក	០,៧	២,៤	២,៣	៣,៨	៣,២
ត្រាក់ទ័រ	០,៣	០,៤	០,៤	០,៤	១,០
គោយន្ត	៦,១	២១,២	២០,១	៤,០	១៤,១

គ្រួសារជនជាតិដើមភាគតិចនៅឆ្នាំ២០១៩មានស្ថានភាពរីកចម្រើនល្អប្រសើរជាងនៅឆ្នាំ២០០៨ តាមរយៈការកើនឡើងនៃភាគរយគ្រួសារមានទូរទស្សន៍ ទូរស័ព្ទដៃ ម៉ូតូ រថយន្ត និងគោយន្ត និងការថយ ចុះនៃភាគរយគ្រួសារប្រើប្រាស់វិទ្យុនិងកង់។

**៤.២. ការចុះបញ្ជីសហគមន៍និងកម្មសិទ្ធិសមូហភាព**

ដូចបានរៀបរាប់ក្នុងជំពូកទី១ខាងដើម រាជរដ្ឋាភិបាលកម្ពុជាបាននិងកំពុងបន្តយកចិត្តទុកដាក់ ទៅលើការប្រឹងប្រែងលើកកម្ពស់ជីវភាពរស់នៅរបស់ជនជាតិដើមភាគតិចនៅកម្ពុជា ដែលជាក្រុមមួយងាយ រងហានិភ័យ និងការការពារផលប្រយោជន៍សមូហភាពជនជាតិដើមភាគតិច។ ការផ្តល់ការទទួលស្គាល់ អត្តសញ្ញាណជាជនជាតិដើមភាគតិច និងនីតិបុគ្គលនៃសហគមន៍ជនជាតិដើមភាគតិច រួមទាំងការចុះបញ្ជីដី សមូហភាព គឺជាឧទាហរណ៍មួយនៃកិច្ចប្រឹងប្រែងនេះ។

ទិន្នន័យអំពីដីធ្លីនិងកម្មសិទ្ធិសមូហភាពរបស់ជនជាតិដើមភាគតិច បានពីកំណត់ត្រារដ្ឋបាលស្តីពី ការទទួលស្គាល់អត្តសញ្ញាណជាសហគមន៍ជនជាតិដើមភាគតិចដោយក្រសួងអភិវឌ្ឍន៍ជនបទ ការចុះ បញ្ជីទទួលស្គាល់សហគមន៍ជនជាតិដើមភាគតិចជានីតិបុគ្គលដោយក្រសួងមហាផ្ទៃ និងការចុះបញ្ជីទទួល ស្គាល់ដីធ្លីជាកម្មសិទ្ធិសមូហភាពរបស់សហគមន៍ជនជាតិដើមភាគតិចដោយក្រសួងរៀបចំដែនដី នគរូប នីយកម្ម និងសំណង់។

គួរកត់សម្គាល់ថា ការកំណត់សហគមន៍ជនជាតិដើមភាគតិច គឺផ្អែកលើការធ្វើស្វ័យអត្តសញ្ញាណ ជាជនជាតិដើមភាគតិចនៅក្នុងទីតាំងមូលដ្ឋាននៃការរស់នៅរបស់ជនជាតិដើមភាគតិច គឺភូមិ។ គោល នយោបាយជាតិស្តីពីការអភិវឌ្ឍជនជាតិដើមភាគតិចឆ្នាំ២០០៩ បានចង្អុលបង្ហាញអំពីខេត្តចំនួន១៥ ជា ទឹកនៃរស់នៅនៃជនជាតិដើមភាគតិចនៅកម្ពុជា។ ដោយឡែក គណៈកម្មាធិការជាតិសម្រាប់ការអភិវឌ្ឍ ន៍ប្រជាធិបតេយ្យ (National Committee for Sub-National Democratic Development, NCDD) នៃ ក្រសួងមហាផ្ទៃ បានចង្អុលបង្ហាញនៅឆ្នាំ២០០៩ អំពីភូមិជនជាតិដើមភាគតិចចំនួន៤៥៨ភូមិ នៅក្នុងឃុំ ចំនួន១៣០ នៃស្រុកចំនួន៤០ ក្នុងខេត្តចំនួន១៣។ ប្រភពទាំង២ខាងលើ គ្មានព័ត៌មានឬមិនបានកំណត់ អំពីចំនួនគ្រួសារឬចំនួនប្រជាជនឡើយ។ ទិន្នន័យជំរឿនឆ្នាំ២០១៩បង្ហាញថា មានភូមិចំនួន៣៥៤ភូមិ ដែលស្ថិតក្នុងឃុំសង្កាត់ចំនួន១១៧ ក្នុងស្រុកខ័ណ្ឌចំនួន៤៣ នៃខេត្តចំនួន១៤ដែលមានជនជាតិដើមភាគ តិចយ៉ាងតិច៥០នាក់រស់នៅក្នុងភូមិនីមួយៗ និងមានភូមិចំនួន៤៨៨ ដែលមានជនជាតិដើមភាគតិចយ៉ាង តិច១០នាក់ រស់នៅក្នុងភូមិនីមួយៗ។

៤.២.១. សហគមន៍ស្វ័យអត្តសញ្ញាណ

ក្រសួងអភិវឌ្ឍន៍ជនបទមានភារកិច្ចចុះពិនិត្យ និងផ្តល់ការទទួលស្គាល់អត្តសញ្ញាណសហគមន៍ជនជាតិដើមភាគតិចនៅមូលដ្ឋានដែលពួកគាត់រស់នៅ តាមរយៈការធ្វើស្វ័យអត្តសញ្ញាណ។ នៅទូទាំងប្រទេសកម្ពុជាគិតត្រឹមឆ្នាំ២០២១ ក្រសួងអភិវឌ្ឍន៍ជនបទបានទទួលស្គាល់អត្តសញ្ញាណជនជាតិដើមភាគតិចសរុបចំនួន ១៩៨សហគមន៍នៃជនជាតិដើមភាគតិចចំនួន១៤អំបូរ ដែលបានធ្វើស្វ័យអត្តសញ្ញាណ (តារាងទី៤១ និងឧបសម្ព័ន្ធទី៩)។ សហគមន៍ទាំងនេះស្ថិតនៅក្នុងភូមិនៃខេត្តចំនួន១៤ ដែលរួមមាន៖

- ១. ខេត្តរតនៈគិរី ចំនួន៧៧សហគមន៍ជនជាតិបារ៉ាយ ទំពួន គ្រឹង ព្រៅ លុន កាវ៉ែត និងកាចក់ នៅក្នុងភូមិចំនួន៧៥ ឃុំចំនួន២៨ និងស្រុកចំនួន៨
- ២. ខេត្តមណ្ឌលគិរី ចំនួន៣៦សហគមន៍ជនជាតិពូនងនិងថ្មិន នៅក្នុងភូមិចំនួន៣៦ ឃុំចំនួន១១ និងស្រុកចំនួន៥
- ៣. ខេត្តក្រចេះ ចំនួន២០សហគមន៍ជនជាតិពូនង មិល ក្រាល កួយ និងថ្មិន នៅក្នុងភូមិចំនួន១៨ ឃុំចំនួន៩ និងស្រុកចំនួន៣
- ៤. ខេត្តស្ទឹងត្រែង ចំនួន១៨សហគមន៍ជនជាតិកួយ គ្រឹង ពូនង កាវ៉ែត និងព្រៅ នៅក្នុង១៨ភូមិ ឃុំចំនួន៧ និងស្រុកចំនួន៤
- ៥. ខេត្តព្រះវិហារ ចំនួន៩សហគមន៍ជនជាតិកួយ នៅក្នុងភូមិចំនួន៩ ឃុំចំនួន៤ និងស្រុកចំនួន៣
- ៦. ខេត្តកំពង់ធំ ចំនួន៧សហគមន៍ជនជាតិកួយ នៅក្នុងភូមិចំនួន៧ ឃុំចំនួន៣ និងស្រុកចំនួន៣
- ៧. ខេត្តពោធិ៍សាត់ ចំនួន១០សហគមន៍ជនជាតិជងនិងព័រ នៅក្នុងភូមិចំនួន១០ ឃុំចំនួន៣ និងស្រុកចំនួន២
- ៨. ខេត្តបាត់ដំបង ចំនួន១សហគមន៍ជនជាតិព័រ នៅក្នុងភូមិចំនួន១ ឃុំចំនួន១ និងស្រុកចំនួន១
- ៩. ខេត្តកោះកុង ចំនួន៥សហគមន៍ជនជាតិជង នៅក្នុងភូមិចំនួន៥ ឃុំចំនួន៣ និងស្រុកចំនួន១
- ១០. ខេត្តកំពង់ស្ពឺ ចំនួន៥សហគមន៍ជនជាតិសួយ នៅក្នុងភូមិចំនួន៥ ឃុំចំនួន២ និងស្រុកចំនួន១
- ១១. ខេត្តព្រះសីហនុ ចំនួន១សហគមន៍ជនជាតិស្តួច នៅក្នុងភូមិចំនួន១ ឃុំចំនួន១ និងស្រុកចំនួន១
- ១២. ខេត្តបន្ទាយមានជ័យ ចំនួន២សហគមន៍ជនជាតិកួយ នៅក្នុងភូមិចំនួន២ ឃុំចំនួន១ និងស្រុកចំនួន១

១៣. ខេត្តសៀមរាប ចំនួន៥សហគមន៍ជនជាតិកួយ នៅក្នុងភូមិចំនួន៥ ឃុំចំនួន១ និងស្រុកចំនួន១

១៤. ខេត្តត្បូងឃ្មុំ ចំនួន២សហគមន៍ជនជាតិស្បៀង នៅក្នុងភូមិចំនួន២ ឃុំចំនួន១ និងស្រុកចំនួន១។

**៤.២.២. សហគមន៍នីតិបុគ្គល**

ក្រសួងមហាផ្ទៃ ក៏បានចុះបញ្ជីទទួលស្គាល់សហគមន៍ជនជាតិដើមភាគតិចជាសហគមន៍នីតិបុគ្គលសរុបចំនួន១៥៤សហគមន៍នៅទូទាំងប្រទេសកម្ពុជា គិតត្រឹមឆ្នាំ២០២៤ (តារាងទី៤១ និងឧបសម្ព័ន្ធទី១០)។ សហគមន៍ទាំងនេះស្ថិតនៅក្នុងភូមិនៃខេត្តចំនួន៨ រួមមាន៖

- ខេត្តរតនៈគិរី ចំនួន៨៦សហគមន៍ មានសហគមន៍ជនជាតិបារ៉ាយ កាវ៉ែត ព្រៅ គ្រឿង ទំពួន កាចក់ និងលុន
- ខេត្តមណ្ឌលគិរី ចំនួន៣៥សហគមន៍ មានសហគមន៍ជនជាតិពួនង និងស្បៀង
- ខេត្តក្រចេះ ចំនួន១១សហគមន៍ មានសហគមន៍ជនជាតិក្រោល កួយ និងមិល
- ខេត្តស្ទឹងត្រែង ចំនួន៩សហគមន៍ មានសហគមន៍ជនជាតិកាវ៉ែត កួយ គ្រឿង ព្រៅ និងពួនង
- ខេត្តព្រះវិហារ ចំនួន៦សហគមន៍ មានសហគមន៍ជនជាតិកួយ
- ខេត្តកំពង់ស្ពឺ ចំនួន៤សហគមន៍ មានសហគមន៍ជនជាតិសួយ
- ខេត្តកំពង់ធំ ចំនួន២សហគមន៍ មានសហគមន៍ជនជាតិកួយ និង
- ខេត្តបាត់ដំបង ចំនួន១សហគមន៍ មានសហគមន៍ជនជាតិព័រ។

តារាងទី ៤១. ចំនួនសហគមន៍ជនជាតិដើមភាគតិចដែលបានចុះបញ្ជីនីតិបុគ្គល

ខេត្ត	ចំនួនសហគមន៍	អំបូរ
១ រតនគិរី	៨៦	បារ៉ាយ កាវ៉ែត ព្រៅ គ្រឿង ទំពួន កាចក់ និងលុន
២ មណ្ឌលគិរី	៣៥	ពួនង និងស្បៀង
៣ ក្រចេះ	១១	ក្រោល កួយ និងមិល
៤ ស្ទឹងត្រែង	៩	កាវ៉ែត កួយ គ្រឿង ព្រៅ និងពួនង
៥ ព្រះវិហារ	៦	កួយ
៦ កំពង់ស្ពឺ	៤	សួយ
៧ កំពង់ធំ	២	កួយ
៨ បាត់ដំបង	១	ព័រ
<b>សរុប</b>	<b>១៥៤សហគមន៍</b>	<b>១២អំបូរ</b>

**៤.២.៣. ដីនិងកម្មសិទ្ធិសមូហភាព**

ដោយឡែកក្រសួងរៀបចំដែនដី នគរូបនីយកម្ម និងសំណង់ បានចុះបញ្ជីដីសហគមន៍ជនជាតិ ដើមភាគតិចជាសមូហភាព បានចំនួន៤២សហគមន៍នៅទូទាំងប្រទេស និងបានផ្តល់កម្មសិទ្ធិដីសមូហភាព សរុបចំនួន១ ១០៥ប័ណ្ណ លើផ្ទៃដីទំហំ៤១ ៥៣៩ហិកតា ដែលគ្របដណ្តប់ត្រួតសារសរុបចំនួន៤ ១៥៩ ត្រួតសារ គិតត្រឹមខែសីហា ឆ្នាំ២០២៤។ សហគមន៍ទាំងនេះស្ថិតនៅក្នុងខេត្តចំនួន៤ មានខេត្តរតនៈគិរី (ចំនួន៤៧៤ប័ណ្ណ គ្របដណ្តប់២ ៦៦៦ត្រួតសារ ក្នុងកូមិចំនួន២៧) ខេត្តមណ្ឌលគិរី (ចំនួន៥៧៤ប័ណ្ណ គ្របដណ្តប់៤៧៣ត្រួតសារ ក្នុងកូមិចំនួន៧) ខេត្តក្រចេះ (ចំនួន២០៦ប័ណ្ណ គ្របដណ្តប់៨៩៥ត្រួតសារ ក្នុង កូមិចំនួន៦) និងខេត្តស្ទឹងត្រែង (ចំនួន៤៧ប័ណ្ណ គ្របដណ្តប់១២៥ត្រួតសារ ក្នុងកូមិចំនួន២) (តារាងទី ៤២ និងឧបសម្ព័ន្ធទី១១) ។

តារាងទី ៤២. ដីសហគមន៍ជនជាតិដើមភាគតិចបានចុះបញ្ជីនិងចែកប័ណ្ណ

ខេត្ត	ចំនួនកូមិ	ចំនួនប័ណ្ណសរុប	ទំហំដីជាហិកតា	ចំនួនត្រួតសារ
១ រតនគិរី	២៧	៥៧៤	២៧៨០០,២៧	២៦៦៦
២ មណ្ឌលគិរី	៧	២៧៨	៦១៥៥,៦៦	៤៧៣
៣ ក្រចេះ	៦	២០៦	៥៥៩១,៣៩	៨៩៥
៤ ស្ទឹងត្រែង	២	៤៧	១៩៩១,៥១	១២៥
សរុប	៤២	១១០៥	៤១៥៣៨,៨៣	៤១៥៩



## ៥. សេចក្តីសន្និដ្ឋាន និងអនុសាសន៍

### ៥.១. សេចក្តីសន្និដ្ឋាន

របាយការណ៍ស្តីពីស្ថានភាពប្រជាសាស្ត្រ និងសង្គម-សេដ្ឋកិច្ចរបស់ជនជាតិដើមភាគតិចនៅកម្ពុជា ៖ បច្ចុប្បន្នភាពឆ្នាំ២០២៤ គឺជាបច្ចុប្បន្នភាពនៃរបាយការណ៍ឆ្នាំ២០២១ អំពីស្ថានភាពប្រជាសាស្ត្រនិងសង្គម-សេដ្ឋកិច្ចរបស់ជនជាតិដើមភាគតិច ដោយប្រើប្រាស់ទិន្នន័យមានស្រាប់ឆ្នាំ២០១៩និងឆ្នាំ២០២០ ក្នុងគោលបំណងផ្តល់បច្ចុប្បន្នភាពទិន្នន័យនិងព័ត៌មានដល់អ្នកប្រើប្រាស់ អំពីស្ថានភាពនិងបម្រែបម្រួលស្ថានភាពប្រជាសាស្ត្រ ការអប់រំ ការងារនិងសេដ្ឋកិច្ច សុខភាព អនាម័យ លំនៅឋាន និងកម្មសិទ្ធិសមូហភាពរបស់ជនជាតិដើមភាគតិច រវាងឆ្នាំ២០០៨និងឆ្នាំ២០១៩ រួមទាំងការប្រៀបធៀបអំពីស្ថានភាពទាំងនេះរវាងជនជាតិដើមភាគតិចនៅកម្ពុជានិងប្រជាជនកម្ពុជាទាំងអស់។ ដោយជនជាតិដើមភាគតិចនៅកម្ពុជា ត្រូវបានចាត់ទុកជាប្រជាជនងាយរងហានិភ័យខ្ពស់នៅក្នុងបរិការណ៍នៃការអភិវឌ្ឍប្រកប ដោយចីរភាព របាយការណ៍នេះនឹងរួមចំណែកឆ្លើយតបទៅនឹងការយកចិត្តទុកដាក់ជាពិសេស ទៅលើការអភិវឌ្ឍនិងអភិរក្សជនជាតិដើមភាគតិចនៅកម្ពុជា ដោយផ្តល់ទិន្នន័យបច្ចុប្បន្នភាពសំខាន់ៗ ដល់ភាគីពាក់ព័ន្ធទាំងអស់សម្រាប់ការរៀបចំផែនការសកម្មភាពអន្តរាគមន៍ជាក់លាក់និងចំណាយដៅ ក៏ដូចជាតាមដានត្រួតពិនិត្យការអនុវត្តនានា ជុំវិញការងារអភិវឌ្ឍន៍និងអភិរក្សជនជាតិដើមភាគតិចនៅក្នុងប្រទេសកម្ពុជា ដើម្បីរួមចំណែកសម្រេចបាននូវគោលដៅអភិវឌ្ឍន៍ប្រកបដោយចីរភាពរបស់កម្ពុជានិងរបៀបវារៈអន្តរជាតិឆ្នាំ២០៣០ តាមគោលការណ៍មិនទុកចោលនរណាម្នាក់ឡើយ។

ក្នុងឆ្នាំ២០១៩ ជនជាតិដើមភាគតិចចំនួន២២អំបូរ ក្នុងនោះអំបូរដែលមានប្រជាជនសរុបចំនួន១ ពាន់នាក់ឡើងមានចំនួន១១អំបូរ (មានចំនួន១៦អំបូរ បើយោងតាមទិន្នន័យឃុំសង្កាត់) និងមានប្រជាជនសរុបចំនួន១៧២.៩៨០នាក់ ស្មើនឹង១,១១% នៃប្រជាជនកម្ពុជាសរុប ដែលកំពុងរស់នៅក្នុងភូមិសាស្ត្រនៃខេត្តជាច្រើន។ ប្រជាជនជនជាតិដើមភាគតិចចំនួន៩៤% កំពុងរស់នៅក្នុងខេត្តចំនួន៦ គឺខេត្តរតនគិរីចំនួន៥៤,៤៦% ខេត្តមណ្ឌល គិរីចំនួន១៨% ខេត្តក្រចេះចំនួន១០,៤៤% ខេត្តព្រះវិហារចំនួន៥, ៣៧% ខេត្តស្ទឹងត្រែងចំនួន៣,៤៧% និង ខេត្តកំពង់ធំចំនួន២,៣៤%។

បច្ចុប្បន្ន ជនជាតិដើមភាគតិចកំពុងមានស្ថានភាពប្រជាសាស្ត្រ ប្រែប្រួលឆ្ពោះទៅរកស្ថានភាពប្រជាសាស្ត្ររបស់ប្រជាជនកម្ពុជាទូទៅ ដូចជាការថយចុះនៃអត្រាកំណើតនិងអត្រាមរណភាព ការកើនឡើងនៃអាយុរៀបការដំបូង ការកើនឡើងនៃកម្លាំងពលកម្ម និងនិរន្តរភាពនៃទេសន្តរប្រវេសន៍ទៅកាន់ទីប្រជុំជន។ ផលធៀបវ័យក្នុងបន្ទុក ពិសេសវ័យក្មេងក្នុងបន្ទុក កំពុងថយចុះគួរកត់សម្គាល់ ដែលរួមចំណែកដល់

ឱកាសភាគលាភប្រជាសាស្ត្រនៅកម្ពុជា ក៏ដូចជាសម្រាប់សហគមន៍ជនជាតិដើមភាគតិចខ្លួនឯង។ លើសពីនេះទៀត ស្ថានភាពសង្គម-សេដ្ឋកិច្ចរបស់ជនជាតិដើមភាគតិច ក៏បាននិងកំពុងមានវឌ្ឍនភាពល្អប្រសើរជាងមុន ដូចជាអក្ខរកិច្ចខ្មែរ ការទទួលបានការអប់រំ ការមានការងារធ្វើ ការទទួលបានសេវាសុខភាព ទឹកស្អាតប្រើប្រាស់ និងអនាម័យ និងការទទួលបានស្ថាប័នអត្តសញ្ញាណជាជនជាតិដើមភាគតិច និងជានីតិបុគ្គលដែលមានកម្មសិទ្ធិដីសមូហភាពសម្រាប់ប្រើប្រាស់ ជាដើម។

ទោះជាយ៉ាងនេះក្តី ស្ថានភាពប្រជាសាស្ត្រនៃជនជាតិភាគតិចនៅមិនទាន់ល្អប្រសើរដូចប្រជាជនកម្ពុជានៅឡើយ ឯស្ថានភាពសង្គម-សេដ្ឋកិច្ចរបស់ជនជាតិដើមភាគតិចក៏នៅមានកម្រិតទាបឆ្ងាយជាងស្ថានភាពសង្គម-សេដ្ឋកិច្ចរបស់ប្រជាជនកម្ពុជាទូទៅ នៅសឹងតែគ្រប់ទិដ្ឋភាពសង្គម-សេដ្ឋកិច្ចទាំងអស់។ សម្រាប់ជនជាតិដើមភាគតិច អត្រាកំណើតនិងអត្រាមរណភាពនៅមានកម្រិតខ្ពស់ ផលធៀបវ័យក្នុងបន្ទុកនៅមានកម្រិតខ្ពស់ បុរសស្រ្តីនៅបន្តឆាប់រៀបការនិងឆាប់មានកូន។ ចំពោះការអប់រំ កុមារជនជាតិដើមភាគតិចជាច្រើនមិនបានចូលរៀនសាលា ឬបានចូលរៀនសាលាយឺតជាងអាយុ រៀនបានកម្រិតទាបនិងឈប់រៀនច្រើន។ យុវវ័យជនជាតិដើមភាគតិច ក៏មិនសូវបានទទួលការបណ្តុះបណ្តាលជំនាញនិងវិជ្ជាជីវៈទេ។

ទោះបីជាប្រជាជនជនជាតិដើមភាគតិចក្នុងវ័យធ្វើការបន្តមានចំនួនកើនឡើង ស្ថានភាពការងារនិងសេដ្ឋកិច្ចរបស់ពួកគាត់នៅបន្តមានកម្រិតទាប ដោយភាគច្រើនលើសលប់ធ្វើការងារជុំវិញវិស័យកសិកម្ម និងធ្វើការងារដែលមានប្រាក់កម្រៃទាបឬការងារគ្មានប្រាក់កម្រៃ ពិសេសចំពោះស្ត្រីជនជាតិដើមភាគតិច។ ជនជាតិដើមភាគតិច ក៏នៅជួបប្រទះបញ្ហាសុខភាព ទឹកស្អាត និងអនាម័យ ដែលគួរត្រូវបានការយកចិត្តទុកដាក់បន្ថែមទៀតពីគ្រប់ភាគីពាក់ព័ន្ធ ដូចជាបញ្ហាជំងឺឆ្លង និងការទទួលបានសេវាសុខភាពបឋម ទឹកស្អាត និងអនាម័យ។ គួរកត់សម្គាល់ថា យើងពុំទាន់មានទិន្នន័យអំពីបញ្ហាសុខភាពផ្លូវភេទនិងសុខភាពបន្តពូជ យេនឌ័រ និងអំពើហិង្សារបស់ជនជាតិដើមភាគតិច ដែលអាចទាញបញ្ចូលក្នុងរបាយការណ៍នេះទេ។

ដោយឡែក ការងារចុះបញ្ជីទទួលស្គាល់ស្វ័យអត្តសញ្ញាណ នីតិបុគ្គល និងកម្មសិទ្ធិដីសមូហភាពមានវឌ្ឍនភាពគួរកត់សម្គាល់ ពិសេសគឺការចុះបញ្ជីទទួលស្គាល់ស្វ័យអត្តសញ្ញាណរបស់ក្រសួងអភិវឌ្ឍន៍ជនបទ ដែលមានចំនួន១៩៨សហគមន៍នៅឆ្នាំ២០២៤ (កើនពី១៥៤សហគមន៍នៅឆ្នាំ២០១៩) នៅក្នុងខេត្តចំនួន១៤ និងក្របដណ្តប់ជនជាតិដើមភាគតិចចំនួន១៨អំបូរគឺ ពួនង កួយ បារ៉ាយ ទំពួន ត្រឹង ព្រៅលុន កាវ៉ែត កាចក់ ចួន មិល ក្រោល ចួន ជង ព័រ សួយ ស្តុច និងស្បៀង។

**៥.២. អនុសាសន៍**

១. ដើម្បីកំណើនកម្លាំងពលកម្មមានផលិតភាព តំហាយផលធៀបប្រជាជនក្នុងបន្ទុក និងការអភិវឌ្ឍមូលធនមនុស្សមានប្រសិទ្ធិភាព ដែលនឹងបង្កើនកាលានុវត្តភាពនៃការរួមចំណែកអភិវឌ្ឍសេដ្ឋកិច្ចគ្រួសារ និងសង្គមរបស់ជនជាតិដើមភាគតិច សកម្មភាពអន្តរាគមន៍ជាប្រព័ន្ធពីសំណាក់ស្ថាប័នពាក់ព័ន្ធគឺជាកិច្ចការចាំបាច់មិនអាចខ្វះបាន ដែលគួរយកចិត្តទុកដាក់បន្តទៀតលើកត្តាប្រជាសាស្ត្រ (មានដូចជា អត្រាកំណើត អត្រាមរណភាព ទេសន្តរប្រវេសន៍ អាពាហ៍ពិពាហ៍និងការមានកូន បម្រែបម្រួលរចនាសម្ព័ន្ធអាយុ និងការងារជាដើម) និងការលើកកម្ពស់និងការជំរុញការទទួលបានការអប់រំ សេវាសុខភាព ប្រព័ន្ធទឹកស្អាត អនាម័យ ការចូលរួម ការលើកកម្ពស់សិទ្ធិនានាក្នុងការរស់នៅ បញ្ហាយេនឌ័រ បញ្ហាធនធានដីធ្លីសមូហភាព បញ្ហាធនធានធម្មជាតិ និងការទទួលបានផលនៃការអភិវឌ្ឍ។
២. ក្រសួងស្ថាប័នពាក់ព័ន្ធ គួររៀបចំការផ្សព្វផ្សាយនិងចែករំលែកព័ត៌មានអំពីស្ថានភាពប្រជាសាស្ត្រ និងសង្គម-សេដ្ឋកិច្ចរបស់ជនជាតិដើមភាគតិច ដល់គ្រប់ភាគីពាក់ព័ន្ធ ពិសេសគឺនៅថ្នាក់ក្រោមជាតិ ដើម្បីផ្តល់ការយល់ដឹងបន្ថែមអំពីឧទាហរណ៍ភាគតិចនៅកម្ពុជា សម្រាប់បញ្ហាបបញ្ហាប្រឈមរបស់ជនជាតិដើមភាគតិច ទៅក្នុងការធ្វើផែនការអភិរក្សនិងអភិវឌ្ឍជនជាតិដើមភាគតិចនៅកម្ពុជា។
៣. អង្គការតំណាងជនជាតិដើមភាគតិច ដោយសហការជាមួយក្រសួង ស្ថាប័នពាក់ព័ន្ធ គួររៀបចំការផ្សព្វផ្សាយនិងចែករំលែកទូលំទូលាយ នូវព័ត៌មានអំពីស្ថានភាពប្រជាសាស្ត្រ និងសង្គម-សេដ្ឋកិច្ចរបស់ជនជាតិដើមភាគតិច ដល់ប្រជាជននិងសហគមន៍ជនជាតិដើមភាគតិចនៅតាមមូលដ្ឋាន ដើម្បីលើកកម្ពស់ការយល់ដឹង ការពង្រឹងសមត្ថភាពនិងការចូលរួម និងថែរក្សាប្រពៃណី ទំនៀមទម្លាប់ និងវប្បធម៌របស់ខ្លួន និងការអភិវឌ្ឍគ្រួសារនិងសហគមន៍ ស្របតាមបរិបទអភិវឌ្ឍន៍នៃសង្គមកម្ពុជា។
៤. ការស្រាវជ្រាវជាក់លាក់អំពីស្ថានភាពការងារ សេដ្ឋកិច្ច និងការរស់នៅរបស់ជនជាតិដើមភាគតិច គួរត្រូវបានជំរុញនិងលើកទឹកចិត្ត ដើម្បីទទួលបានព័ត៌មានលម្អិតនិងគ្រប់ជ្រុងជ្រោយជាបន្ថែមទៀត អំពីការប្រឈមនិងដំណោះស្រាយ។ កិច្ចប្រឹងប្រែងបន្ត ក៏ត្រូវផ្តោតទៅលើការមានទិន្នន័យគ្រប់ជ្រុងជ្រោយ ពិសេសគឺទិន្នន័យអំពីបញ្ហាសុខភាពផ្លូវភេទនិងសុខភាពបន្តពូជ យេនឌ័រ និងអំពើហិង្សារបស់ជនជាតិដើមភាគតិច ក៏ដូចជាទិន្នន័យអំពីសហគមន៍ជនជាតិដើមភាគតិចនៅកម្ពុជា។
៥. របាយការណ៍នេះក៏បានបង្ហាញពីភាពខុសគ្នានៃទិន្នន័យជនជាតិដើមភាគតិច អំពីអំបូរនិងចំនួនប្រជាជន រវាងទិន្នន័យជំរឿន ទិន្នន័យអង្កេត និងទិន្នន័យឃុំសង្កាត់ ក៏ដូចជាប្រភពទិន្នន័យរដ្ឋបាលផងដែរ។ ក្នុងស្ថានភាពនេះ ក្រសួងអភិវឌ្ឍន៍ជនបទ គួរចុះសិក្សាស្រាវជ្រាវបន្ថែមអំពីចំនួននិងឈ្មោះអំបូរជន

ជាតិដើមភាគតិច ដោយសហការជាមួយស្ថាប័នពាក់ព័ន្ធ ដើម្បីកំណត់ច្បាស់លាស់អំពីអំបូរជនជាតិ ដើមភាគតិចនៅកម្ពុជា។ លើសពីនេះទៀត ក្រសួងអភិវឌ្ឍន៍ជនបទ គួរធ្វើបច្ចុប្បន្នភាពគោល នយោបាយជាតិស្តីពីការអភិវឌ្ឍន៍ជនជាតិដើមភាគតិចឆ្នាំ២០០៩ ឱ្យស្របតាមស្ថានភាពនិងការវិវត្ត ថ្មីៗ មានភាពគ្រប់ជ្រុងជ្រោយនិងច្បាស់លាស់ និងដែលឆ្លុះបញ្ចាំងពីការប្រែប្រួលនិងស្ថានភាពប្រជា សាស្ត្រ សង្គម-សេដ្ឋកិច្ច និងការរស់នៅរបស់ជនជាតិដើមភាគតិចនៅកម្ពុជា ដូចបានរៀបរាប់ក្នុង របាយការណ៍នេះ។

៦. ក្រសួងផែនការ តាមរយៈអគ្គលេខាធិការដ្ឋានប្រជាជននិងអភិវឌ្ឍន៍ រៀបចំនិងចងក្រងប្រព័ន្ធទិន្នន័យ ឌីជីថលអំពីទិន្នន័យសហគមន៍ជនជាតិដើមភាគតិចនៅកម្ពុជា រួមមានទិន្នន័យអំពីអំបូរ និងប្រជាជន នៃជនជាតិដើមភាគតិច រួមទាំងទិន្នន័យពាក់ព័ន្ធនានា ដែលមានសង្គតិភាព បរិយាបន្ន និងដែលអាច ធ្វើបច្ចុប្បន្នភាពតាមកាលកំណត់បាន សម្រាប់ចែករំលែកដល់អ្នកពាក់ព័ន្ធដើម្បីប្រើប្រាស់ជាផ្លូវការ ក្នុងការងាររៀបចំផែនការអភិរក្សនិងអភិវឌ្ឍន៍ជនជាតិដើមភាគតិចនៅកម្ពុជាចំគោលដៅ និងដល់អ្នក សិក្សាស្រាវជ្រាវបន្ត។

## ៦. ឧបសម្ព័ន្ធ

### ឧបសម្ព័ន្ធទី១. ឈ្មោះនិងចំនួនអំបូរជនជាតិដើមភាគតិច តាមប្រភពផ្សេងៗគ្នា

បញ្ជីឈ្មោះអំបូរជនជាតិដើមភាគតិច តាមប្រភពផ្សេងៗគ្នា					
ល.រ.	ឈ្មោះអំបូរ		គោលនយោបាយជាតិស្តីពីការអភិវឌ្ឍជនជាតិដើមភាគតិច	ជំរឿនទូទៅប្រជាជន	ទិន្នន័យឃុំសង្កាត់
	ភាសាអង់គ្លេស	ភាសាខ្មែរ			
១	Bunong	ពួនង	មាន	មាន	មាន
២	Kui	កួយ	មាន	មាន	មាន
៣	Tompoun	ទំពួន	មាន	មាន	មាន
៤	Jarai	ចារ៉ាយ	មាន	មាន	មាន
៥	Kreung	គ្រឿង	មាន	មាន	មាន
៦	Prao	ព្រៅ	មាន	មាន	មាន
៧	Kavet	កាវ៉ែត	មាន	មាន	មាន
៨	Stieng	ស្ទៀង	មាន	មាន	មាន
៩	Kraol	ក្រោល	មាន	មាន	មាន
១០	Mel	មិល	មាន	មាន	មាន
១១	Kachok	កាចក់	មាន	មាន	មាន
១២	Por	ព័រ	មាន	មាន	មាន
១៣	Khoanh	ខោញ	មាន	មាន	មាន
១៤	Chorng	ជង	មាន	គ្មាន	មាន
១៥	Sui	សួយ	មាន	មាន	មាន
១៦	Thmaun	ថ្ងូន	មាន	មាន	មាន
១៧	Lun	លុន	មាន	មាន	មាន
១៨	Saorch	ស្ងួច	មាន	មាន	មាន
១៩	Radh'e	រ៉ាដេ	មាន	មាន	មាន
២០	Khe	ខី	មាន	គ្មាន	គ្មាន
២១	Raang	រអង	មាន	មាន	គ្មាន
២២	Spung	ស្បុង	មាន	គ្មាន	គ្មាន
២៣	Laeun	ល្ហើន	មាន	គ្មាន	គ្មាន
២៤	Samre	សំរែ	មាន	គ្មាន	គ្មាន
២៥	Kloeng	គ្លឺង	គ្មាន	មាន	គ្មាន
២៦	Kachruk	កាជ្រូក	គ្មាន	មាន	គ្មាន
២៧	Mon	មន	គ្មាន	មាន	គ្មាន
២៨	Others	ផ្សេងទៀត	មាន	មាន	មាន
<b>សរុបចំនួនអំបូរ</b>			<b>២៤</b>	<b>២២</b>	<b>១៩</b>

**ឧបសម្ព័ន្ធទី២. ចំនួនគ្រួសារជនជាតិដើមភាគតិច៖ ទិន្នន័យចំរៀងឆ្នាំ២០១៩**

	គ្រួសារសរុប	១ ពួនង	២ ក្មួយ	៣ ស្មៀង	៤ មីល	៥ ក្រោល	៦ ថ្មន	៧ ខោញ
កម្ពុជាសរុប	៣៧៩២៩	៧២២៣	៣៩៧៥	១១៩៤	២៧៩	១១៤៣	១៩១	៤២
បន្ទាយមានជ័យ	២៩៨	២	៩៧	១៦	២	៣	០	៥
បាត់ដំបង	១៧០	១	៣	១១	១	៣	០	១
កំពង់ចាម	១៤៨	៥	៤	២១	៣	៦	៦	០
កំពង់ឆ្នាំង	៥៦	២	០	៦	០	៧	២	១
កំពង់ស្ពឺ	២៨២	២	៥	១៥	៣	២	៤	០
កំពង់ធំ	១០១២	៨	៨៨១	១២	១	៥	១	៣
កំពត	៨៥	២	២	១៥	៥	៥	០	០
កណ្តាល	១៩៥	១	១១	៣៣	៣	៥	៣	៤
កោះកុង	៤១	០	៣	១	១	២៣	០	០
ក្រចេះ	៣៧៣៨	១០៦៦	៧១៣	៨៣២	២១០	៧១៥	១៤៦	១០
មណ្ឌលគិរី	៦២២៩	៥៧៦៣	៩	១០០	៣	៣០៥	៨	០
ភ្នំពេញ	៣៨៥	២១	១៣	២១	១៥	២០	៦	១៤
ព្រះវិហារ	២០៧៣	០	១៩០២	២	០	២	៣	០
ព្រៃវែង	៨០	១	១៨	១០	០	៥	១	០
ពោធិ៍សាត់	១០៦	០	៣	១៤	០	៤	២	០
រតនគិរី	២១១១៩	១៩៩	៣៦	៣	០	៧	០	១
សៀមរាប	១៧៩	១១	១០	១៨	៥	៧	២	១
ព្រះសីហនុ	៣៨	២	០	៤	០	១	០	០
ស្ទឹងត្រែង	១២០២	១២៣	១៧៧	២	១	១	០	២
ស្វាយរៀង	៨៨	០	២	១៣	០	៤	០	០
តាកែវ	១៨៣	២	៩	៣០	៦	៨	១	០
ឧត្តរមានជ័យ	១១៩	៩	៧៥	៥	២	០	១	០
កែប	៧	០	១	២	០	០	០	០
ប៉ៃលិន	១	១	០	០	០	០	០	០
ត្បូងឃ្មុំ	៩៥	២	១	៨	១៨	៥	៥	០

	៨ ទំព័រ	៩ ចាក់យ	១០ គ្រឿង	១១ ការឹត	១២ ស្លូត	១៣ លុន	១៤ កាចក់
កម្មជាសរុប	៧៨៦៧	៥៨៧៦	៤៩០៦	១៥៣០	៨៥	២២៩	២
បន្ទាយមានជ័យ	៥	១១៦	៣	១២	៧	១	០
បាត់ដំបង	៧	៥៩	១៥	៦	៦	១	០
កំពង់ចាម	១	៥៩	០	១២	៤	៣	១
កំពង់ឆ្នាំង	០	២២	០	២	២	១	០
កំពង់ស្ពឺ	២	៤២	០	១១	៥	១	០
កំពង់ធំ	៤	៤២	៤	១៧	៥	០	០
កំពត	៤	២៥	០	២	៣	៣	០
កណ្តាល	៧	៦៤	០	១៩	៣	២	០
កោះកុង	០	៦	២	០	១	១	០
ក្រចេះ	១	១៨	០	៦	០	០	០
មណ្ឌលគិរី	១៩	១០	៤	០	០	០	០
ភ្នំពេញ	៥	៧១	៥	៧៦	៦	៨	១
ព្រះវិហារ	៣	២៧	១	០	១	០	០
ព្រៃវែង	១	២៦	១	៤	២	២	០
ពោធិ៍សាត់	២	១២	៥	១	២	១	០
រតនគិរី	៧៧៨៦	៥០៤៧	៤៨៤៤	៦០២	២	១៤០	០
សៀមរាប	៤	៧១	០	៦	១៨	០	០
ព្រះសីហនុ	០	១២	០	២	៣	០	០
ស្ទឹងត្រែង	៥	១៩	១៨	៧០៨	៤	៦៣	០
ស្វាយរៀង	១	៣៧	០	៩	២	០	០
តាកែវ	១	៥៤	២	១៩	៥	១	០
ឧត្តរមានជ័យ	១	១៨	១	៥	០	០	០
កែប	០	១	០	០	០	០	០
ប៉ៃលិន	០	០	០	០	០	០	០
ត្បូងឃ្មុំ	៨	១៨	១	១១	៤	១	០

	១៥ ក្រៅ	១៦ វែង	១៧ ព័រ	១៨ ស្វយ	១៩ ភ្លើង	២០ អង្គ	២១ ការជ្រុក	២២ មន
កម្មជាសរុប	២៥៧៧	៥៦	២៤០	១៨៨	១០៧	១៤២	៧១	៦
បន្ទាយមានជ័យ	៩	៦	៣	០	៦	៣	២	០
បាត់ដំបង	៣	០	៣៨	៣	២	៩	១	០
កំពង់ចាម	៣	២	១	១	៤	៨	៣	១
កំពង់ឆ្នាំង	៣	១	៤	០	០	៣	០	០
កំពង់ស្ពឺ	៥	៣	១	១៦៩	៥	២	៥	០
កំពង់ធំ	៣	៦	២	០	២	៨	៨	០
កំពត	២	៦	០	០	២	៦	៣	០
កណ្តាល	៦	៦	១	៤	៥	១០	៨	០
កោះកុង	០	០	១	០	២	០	០	០
ក្រចេះ	៣	៣	៨	០	១	៤	២	០
មណ្ឌលគិរី	១	១	០	០	០	៤	២	០
ភ្នំពេញ	១២	៨	៩	៥	២៤	២៥	១៨	២
ព្រះវិហារ	០	០	១២៣	០	៧	១	០	១
ព្រៃវែង	៣	១	១	០	០	៣	១	០
ពោធិ៍សាត់	០	១	៤៦	២	២	៥	២	២
រតនគិរី	២៤៣៥	០	០	១	១៤	២	០	០
សៀមរាប	២	១	១	០	១១	៨	៣	០
ព្រះសីហនុ	៤	០	០	០	៣	៥	២	០
ស្ទឹងត្រែង	៧១	០	០	០	៤	៤	០	០
ស្វាយរៀង	២	២	០	០	៣	៦	៧	០
តាកែវ	៥	៣	១	២	១០	២២	២	០
ឧត្តរមានជ័យ	១	០	០	០	០	១	០	០
កែប	០	២	០	០	០	១	០	០
ប៉ៃលិន	០	០	០	០	០	០	០	០
ត្បូងឃ្មុំ	៤	៤	០	១	០	២	២	០
	២៥៧៧	៥៦	២៤០	១៨៨	១០៧	១៤២	៧១	៦



**ឧបសម្ព័ន្ធទី៣. ចំនួនប្រជាជនជនជាតិសើមភាគតិច៖ ទិន្នន័យចំរៀងឆ្នាំ២០១៩**

	សរុប	១ ពូជ	២ កួយ	៣ ស្បែង	៤ មិល	៥ ក្រោល	៦ ថ្មី	៧ ខេត្ត
កម្ពុជាសរុប	១៧២៩៧៧	៣៦៥៨៥	១៦៧៦២	៤៩០៨	៩៨៤	៥៦៣០	១១៦៤	១០៩
បន្ទាយមានជ័យ	១១០៧	១៧	២៨៨	៥៧	៨	១៣	៧	១០
បាត់ដំបង	៦០៩	៧	៥	៣៣	៩	៦	៥	៤
កំពង់ចាម	៧៤៥	៦១	១៥	៦៩	១៦	២២	១១	៦
កំពង់ឆ្នាំង	២២០	៣	២	២១	២	១១	៨	២
កំពង់ស្ពឺ	១១៣២	៨	១៥	៣៧	៩	៧	៦	៥
កំពង់ធំ	៤០៤៣	១៤	៣៥៥២	៤០	៨	១២	៣	៤
កំពត	៣២៤	១៣	១៨	៣៨	១០	១៤	៥	១
កណ្តាល	៧៦១	១១	២៤	៨៨	១៦	២០	៩	១៧
កោះកុង	១៨០	១	៣	២	១	១០៨	១	០
ក្រចេះ	១៨០៦៧	៥៧២២	២៩៨៩	៣៥៩២	៧៤២	៣៨០១	៩៧៩	២០
មណ្ឌលគិរី	៣១១២៨	២៨៩២០	១៩	៥១៦	៣	១៤៥៧	៥៤	៦
ភ្នំពេញ	១៧១៩	១២១	៥២	១០២	៤៦	៦០	២១	២១
ព្រះវិហារ	៩២៨៦	៣	៨៥៦១	១១	៩	២	៣	០
ព្រៃវែង	៣៥៦	៦	៤៥	៤៤	២	៨	១	០
ពោធិ៍សាត់	៣៧៥	៥	១១	២៦	៤	៤	៤	១
រតនគិរី	៩៤២០៤	៩២៤	១២៣	១៩	៣	១៧	៦	៤
សៀមរាប	៦៤៦	៤៧	២២	៤៣	១១	២២	៩	២
ព្រះសីហនុ	១២២	៤	០	៩	២	១	១	០
ស្ទឹងត្រែង	៦០១០	៦៤៧	៦៤១	៧	២	៣	១	៣
ស្វាយរៀង	២៨២	៣	១០	៣៨	០	៦	២	០
តាកែវ	៧៣៦	១៦	២០	៧៥	២១	១៧	១០	១
ឧត្តរមានជ័យ	៤៨៧	១៩	៣២៧	១១	៤	៣	២	០
កែប	១៩	០	៣	២	០	០	០	០
ប៉ៃលិន	១៤	១	០	០	៣	៣	០	០
ត្បូងឃ្មុំ	៤០៥	១២	១៧	២៨	៥៣	១៣	១៦	២

	៨ ទំព័រ	៩ ចារ៉ាយ	១០ គ្រឿង	១១ ការីត	១២ ស្តូច	១៣ លុន	១៤ កាចក់
កម្ពុជាសរុប	៣៦៣៧៣	២៦៩២០	២១៤៥៣	៧៥៦៩	២០៩	១០៣៣	១៦
បន្ទាយមានជ័យ	១៩	៥១៩	១៣	៥៣	១៤	៦	២
បាត់ដំបង	១៤	៣០៦	៤០	២០	១៦	១	០
កំពង់ចាម	២៣	២៩៨	៥	៥៧	១២	១០	១
កំពង់ឆ្នាំង	១	១១៥	១	១៤	៤	២	០
កំពង់ស្ពឺ	១០	២០១	០	៤១	៨	៤	០
កំពង់ធំ	១៤	២១៧	១៩	៦៣	១៦	២	១
កំពត	១៩	១០៧	១	២៦	៩	៦	០
កណ្តាល	៤០	២៦៩	២	៧០	១២	៥	៣
កោះកុង	០	២៩	៨	៤	២	១	០
ក្រចេះ	៥	៨៨	១	២៧	៦	១	១
មណ្ឌលគិរី	៧៣	៣៧	៨	៤	០	៤	០
ភ្នំពេញ	២២	៥២១	២០	៣១៨	២៧	១០	៦
ព្រះវិហារ	៩	៩៦	១	៦	២	៣	០
ព្រៃវែង	១៨	១៤០	១	២២	៧	៧	០
ពោធិ៍សាត់	៥	៤៣	១១	៧	២	១	០
រតនគិរី	៣៦០០២	២២៩៣០	២១១៧០	២៨៣២	៣	៦៣០	០
សៀមរាប	១០	៣១៩	៣	២៥	៣៣	២	១
ព្រះសីហនុ	៤	៦៣	០	១០	៤	៤	០
ស្ទឹងត្រែង	២៧	៨៥	១២៧	៣៧៦៦	១៣	៣១៨	០
ស្វាយរៀង	១៣	១០០	៤	៣១	៤	២	០
តាកែវ	១៥	២៥០	៩	៨៨	៩	៧	១
ឧត្តរមានជ័យ	៣	៧៧	៤	១៤	១	១	០
កែប	១	៤	០	១	០	០	០
ប៉ៃលិន	០	៣	១	២	០	០	០
ត្បូងឃ្មុំ	២៦	១០៣	៤	៦៨	៥	៦	០

	១៥ ព្រៅ	១៦ រំដេ	១៧ ព័រ	១៨ ស្នូយ	១៩ ភ្លឺង	២០ អង	២១ កាជ្រូក	២២ មន
--	---------	---------	--------	----------	----------	-------	------------	-------

កម្ពុជាសរុប	១០០៨៦	១៧៩	៩៤៣	៧៧៥	៤១៣	៥៧៣	២៦៦	២៧
បន្ទាយមានជ័យ	១៨	១១	៧	០	២២	១៨	៤	១
បាត់ដំបង	១៣	៥	៧៤	១៣	៩	២១	៧	១
កំពង់ចាម	១៨	៧	៩	៣	១៩	៥៧	២៤	២
កំពង់ឆ្នាំង	៨	២	៥	១	៤	១២	១	១
កំពង់ស្ពឺ	១៣	៩	១	៦៩៧	២២	១២	២៧	០
កំពង់ធំ	១២	១២	៥	១	១១	១៩	១៦	២
កំពត	១១	៩	២	៣	១១	១៤	៧	០
កណ្តាល	២២	២៦	១០	១៣	២៩	៤៥	២៧	៣
កោះកុង	១	០	១	០	១៦	០	០	២
ក្រចេះ	៧	៧	៣៨	០	១១	២៤	៦	០
មណ្ឌលគិរី	១១	២	១	០	០	១១	២	០
ភ្នំពេញ	៣៧	៣០	២២	២២	៩៤	១០៤	៦០	៣
ព្រះវិហារ	៤	១	៥៤០	០	១៥	៨	១១	១
ព្រៃវែង	១២	៦	៣	៣	៨	២០	២	១
ពោធិ៍សាត់	០	៣	២០៧	៥	៨	២១	៣	៤
រតនគិរី	៩៤៨៤	៣	១	១	៣៦	១៥	១	០
សៀមរាប	១២	៦	៤	៦	១៩	៣៥	១៤	១
ព្រះសីហនុ	៥	១	២	១	៣	៦	២	០
ស្ទឹងត្រែង	៣៥១	០	០	០	៩	៩	១	០
ស្វាយរៀង	៨	៣	០	១	១១	២៥	២១	០
តាកែវ	២៣	១៦	៨	៤	៥០	៧១	២០	៥
ឧត្តរមានជ័យ	៣	០	០	០	៥	១១	២	០
កែប	០	៧	០	០	០	១	០	០
ប៉ៃលិន	០	០	០	០	០	១	០	០
ត្បូងឃ្មុំ	១៣	១៣	៣	១	១	១៣	៨	០

**ឧបសម្ព័ន្ធទី៤. ចំនួនគ្រួសារលេចជាតិដើមភាគតិច៖ ទិន្នន័យឃុំសង្កាត់ឆ្នាំ២០១៩**

	គ្រួសារ សរុប	១ ពួង	២ ក្មួយ	៣ ស្មៀង	៤ មិល	៥ ក្រោល	៦ ថ្មីន
កម្ពុជាសរុប	៦៤៤៨៣	១៣០១២	១២៥៦០	២៥៧២	១០៤០	១៣៧៤	៥៤៩
បន្ទាយមានជ័យ	២៣៦	០	២៣៥	០	០	០	០
បាត់ដំបង	២៧៨	០	៤	០	០	០	០
កំពង់ចាម	០	០	០	០	០	០	០
កំពង់ឆ្នាំង	៩	០	០	០	៩	០	០
កំពង់ស្ពឺ	៣២០	០	០	០	០	០	០
កំពង់ធំ	២៩៧០	០	២៩៧០	០	០	០	០
កំពត	១៥៧	០	០	០	០	០	០
កណ្តាល	០	០	០	០	០	០	០
កោះកុង	១៨៥	០	០	០	០	០	០
ក្រចេះ	១១៣២៧	៣១៨០	២៦៦៨	២៣៣៨	១០៣១	១១០៦	៤៩២
មណ្ឌលគិរី	១០០៣៨	៩៣៦៣	២	២២៤	០	២៤៧	៥៦
ភ្នំពេញ	១៩	០	០	០	០	០	០
ព្រះវិហារ	៥៦៦៣	១៣០	៤៩៤៤	០	០	០	០
ព្រៃវែង	២០	០	០	០	០	២០	០
ពោធិ៍សាត់	៥៩១	០	០	០	០	០	០
រតនគិរី	២៩៥៧៥	១៧៥	១	០	០	០	០
សៀមរាប	១២៨	០	១២៨	០	០	០	០
ព្រះសីហនុ	៣២	០	០	០	០	០	០
ស្ទឹងត្រែង	២៦៨២	១១៩	១៤៤១	០	០	០	០
ស្វាយរៀង	០	០	០	០	០	០	០
តាកែវ	០	០	០	០	០	០	០
ឧត្តរមានជ័យ	២៤១	៤៥	១៦៧	២	០	១	១
កែប	០	០	០	០	០	០	០
ប៉ៃលិន	៤	០	០	០	០	០	០
ត្បូងឃ្មុំ	៨	០	០	៨	០	០	០

	៧ ខោញ	៨ ទំពូន	៩ ចាក់យ	១០ គ្រឿង	១១ កាវ៉ែត	១២ ស្នូច	១៣ លុន
កម្មជាសរុប	២០៣	១០០៦៤	៧៣១៩	៧៣២០	១៥៤០	៣២	២៨៥
បន្ទាយមានជ័យ	០	០	០	០	០	០	០
បាត់ដំបង	០	៤	៣	០	០	០	០
កំពង់ចាម	០	០	០	០	០	០	០
កំពង់ឆ្នាំង	០	០	០	០	០	០	០
កំពង់ស្ពឺ	០	០	០	០	០	០	០
កំពង់ធំ	០	០	០	០	០	០	០
កំពត	០	០	០	០	០	០	០
កណ្តាល	០	០	០	០	០	០	០
កោះកុង	០	០	០	០	០	០	០
ក្រចេះ	២០៣	០	០	០	០	០	០
មណ្ឌលគិរី	០	៨៤	៤០	១៦	០	០	០
ភ្នំពេញ	០	០	០	០	០	០	០
ព្រះវិហារ	០	១	១	១	០	០	០
ព្រៃវែង	០	០	០	០	០	០	០
ពោធិ៍សាត់	០	៣	០	០	០	០	០
រតនគិរី	០	៩៩៦៩	៧២៧២	៧២១២	៧៣៦	០	១៦៧
សៀមរាប	០	០	០	០	០	០	០
ព្រះសីហនុ	០	០	០	០	០	៣២	០
ស្ទឹងត្រែង	០	០	០	៩១	៨០៤	០	១១៨
ស្វាយរៀង	០	០	០	០	០	០	០
តាកែវ	០	០	០	០	០	០	០
ឧត្តរមានជ័យ	០	៣	៣	០	០	០	០
កែប	០	០	០	០	០	០	០
ប៉ៃលិន	០	០	០	០	០	០	០
ត្បូងឃ្មុំ	០	០	០	០	០	០	០

	១៤ កាចក់	១៥ ក្រៅ	១៦ រំដេ	១៧ ជង	១៨ ព័រ	១៩ សួយ	ជនជាតិដើមផ្សេងទៀត
កម្ពុជាសរុប	១២៣១	២៩២២	១	៦០៧	៦៨២	៣២០	៨៥០
បន្ទាយមានជ័យ	០	០	០	០	១	០	០
បាត់ដំបង	១	០	០	០	០	០	២៦៦
កំពង់ចាម	០	០	០	០	០	០	០
កំពង់ឆ្នាំង	០	០	០	០	០	០	០
កំពង់ស្ពឺ	០	០	០	០	០	៣១៩	១
កំពង់ធំ	០	០	០	០	០	០	០
កំពត	០	០	០	០	០	០	១៥៧
កណ្តាល	០	០	០	០	០	០	០
កោះកុង	០	០	០	១៨៥	០	០	០
ក្រចេះ	០	០	០	០	០	០	៣០៩
មណ្ឌលគិរី	០	០	០	០	០	០	៦
ភ្នំពេញ	០	០	០	០	០	១	១៨
ព្រះវិហារ	០	០	០	០	៥៧៨	០	៨
ព្រៃវែង	០	០	០	០	០	០	០
ពោធិ៍សាត់	០	០	០	៤២២	១០៣	០	៦៣
រតនគិរី	១២៣០	២៨១៣	០	០	០	០	០
សៀមរាប	០	០	០	០	០	០	០
ព្រះសីហនុ	០	០	០	០	០	០	០
ស្ទឹងត្រែង	០	១០៩	០	០	០	០	០
ស្វាយរៀង	០	០	០	០	០	០	០
តាកែវ	០	០	០	០	០	០	០
ឧត្តរមានជ័យ	០	០	១	០	០	០	១៨
កែប	០	០	០	០	០	០	០
ប៉ៃលិន	០	០	០	០	០	០	៤
ត្បូងឃ្មុំ	០	០	០	០	០	០	០

**ឧបសម្ព័ន្ធទី៥. ចំនួនប្រជាជនជនជាតិដើមភាគតិច៖ ទិន្នន័យឃុំសង្កាត់ឆ្នាំ២០១៩**

	ប្រជាជនសរុប	១ ពួង	២ កួយ	៣ ស្បៀង	៤ មិល	៥ ក្រោល	៦ ថ្មន
កម្ពុជាសរុប	២៦៤៥៣១	៥៧៩១៩	៤៥២៩៩	១០៨០៩	៤៤៦១	៥៤៣៨	២៥០៧
បន្ទាយមានជ័យ	៩៦៦	០	៩៦៥	០	០	០	០
បាត់ដំបង	៩២២	០	១៤	០	០	០	០
កំពង់ចាម	០	០	០	០	០	០	០
កំពង់ឆ្នាំង	០	០	០	០	០	០	០
កំពង់ស្ពឺ	១៣២២	០	០	០	០	០	០
កំពង់ធំ	៦៧៩៣	០	៦៧៩៣	០	០	០	០
កំពត	៦៩៥	០	០	០	០	០	០
កណ្តាល	០	០	០	០	០	០	០
កោះកុង	៧២៤	០	០	០	០	០	០
ក្រចេះ	៥០៩៥៨	១៦២៤៧	១១៨១៨	៩៨៣៥	៤៤៦១	៤៣៨៦	២២១៧
មណ្ឌលគិរី	៤២៦៩៣	៣៩៧៤៣	៨	៩៣១	០	១០៣៨	២៨៥
ភ្នំពេញ	៨៦	០	០	០	០	០	០
ព្រះវិហារ	២១៤២៧	៣៧១	១៩១៧៤	០	០	០	០
ព្រៃវែង	០	០	០	០	០	០	០
ពោធិ៍សាត់	២៣៥០	០	០	០	០	០	០
រតនគិរី	១២២៨០៣	៨០០	២	០	០	០	០
សៀមរាប	៤៦៦	០	៤៦៦	០	០	០	០
ព្រះសីហនុ	១២៦	០	០	០	០	០	០
ស្ទឹងត្រែង	១១០២៦	៥២៣	៥២៥៦	០	០	០	០
ស្វាយរៀង	០	០	០	០	០	០	០
តាកែវ	០	០	០	០	០	០	០
ឧត្តរមានជ័យ	១១៣៤	២៣៥	៨០៣	១៤	០	១៤	៥
កែប	០	០	០	០	០	០	០
ប៉ៃលិន	១១	០	០	០	០	០	០
ត្បូងឃ្មុំ	២៩	០	០	២៩	០	០	០

	៧ ខោញ	៨ ទំពូន	៩ ចាក់យ	១០ គ្រឿង	១១ ការឹក	១២ ស្លូច	១៣ លុន
កម្មជាសរុប	៩១៨	៤៣៤៩៣	៣១២២០	២៨០៣២	៧០៩៥	១២៦	១២២៨
បន្ទាយមានជ័យ	០	០	០	០	០	០	០
បាត់ដំបង	០	១៩	១៧	០	០	០	០
កំពង់ចាម	០	០	០	០	០	០	០
កំពង់ឆ្នាំង	០	០	០	០	០	០	០
កំពង់ស្ពឺ	០	០	០	០	០	០	០
កំពង់ធំ	០	០	០	០	០	០	០
កំពត	០	០	០	០	០	០	០
កណ្តាល	០	០	០	០	០	០	០
កោះកុង	០	០	០	០	០	០	០
ក្រចេះ	៩១៨	០	០	០	០	០	០
មណ្ឌលគិរី	០	៣៧៦	២២៨	៦៥	០	០	០
ភ្នំពេញ	០	០	០	០	០	០	០
ព្រះវិហារ	០	៥	៦	៦	០	០	០
ព្រៃវែង	០	០	០	០	០	០	០
ពោធិ៍សាត់	០	៣	០	០	០	០	០
រតនគិរី	០	៤៣០៧១	៣០៩៥២	២៧៥៥៣	៣២៥៩	០	៦៧៦
សៀមរាប	០	០	០	០	០	០	០
ព្រះសីហនុ	០	០	០	០	០	១២៦	០
ស្ទឹងត្រែង	០	០	០	៤០៨	៣៨៣៦	០	៥៥២
ស្វាយរៀង	០	០	០	០	០	០	០
តាកែវ	០	០	០	០	០	០	០
ឧត្តរមានជ័យ	០	១៩	១៧	០	០	០	០
កែប	០	០	០	០	០	០	០
ប៉ៃលិន	០	០	០	០	០	០	០
ត្បូងឃ្មុំ	០	០	០	០	០	០	០

	១៤ កាចក់	១៥ ព្រៅ	១៦ រំជិ	១៧ ជង	១៨ ពីរ	១៩ សួយ	ជនជាតិដើមផ្សេងទៀត
កម្មជាសរុប	៥៧៨០	១១១៦២	៣	២៤០៤	២២៦៣	១៣៣០	៣០៤៤



បន្ទាយមានជ័យ	0	0	0	0	១	0	0
បាត់ដំបង	១	0	0	0	0	0	៨៧១
កំពង់ចាម	0	0	0	0	0	0	0
កំពង់ឆ្នាំង	0	0	0	0	0	0	0
កំពង់ស្ពឺ	0	0	0	0	0	១៣២១	១
កំពង់ធំ	0	0	0	0	0	0	0
កំពត	0	0	0	0	0	0	៦៩៥
កណ្តាល	0	0	0	0	0	0	0
កោះកុង	0	0	0	៧២៤	0	0	0
ក្រចេះ	0	0	0	0	0	0	១០៧៦
មណ្ឌលគិរី	0	0	0	0	0	0	១៩
ភ្នំពេញ	0	0	0	0	0	៩	៧៧
ព្រះវិហារ	0	0	0	0	១៨៣១	0	៣៤
ព្រៃវែង	0	0	0	0	0	0	0
ពោធិ៍សាត់	0	0	0	១៦៨០	៤៣១	0	២៣៦
រតនគិរី	៥៧៧៩	១០៧១១	0	0	0	0	0
សៀមរាប	0	0	0	0	0	0	0
ព្រះសីហនុ	0	0	0	0	0	0	0
ស្ទឹងត្រែង	0	៤៥១	0	0	0	0	0
ស្វាយរៀង	0	0	0	0	0	0	0
តាកែវ	0	0	0	0	0	0	0
ឧត្តរមានជ័យ	0	0	៣	0	0	0	២៤
កែប	0	0	0	0	0	0	0
ប៉ៃលិន	0	0	0	0	0	0	១១
ត្បូងឃ្មុំ	0	0	0	0	0	0	0

**ឧបសម្ព័ន្ធទី៦. ចំនួនប្រជាជនជនជាតិដើមភាគតិច៖ ទិន្នន័យឃុំសង្កាត់ឆ្នាំ២០២១**

	សរុប	១ ពួនង	២ កួយ	៣ ស្ទៀង	៤ មិល	៥ ក្រោល	៦ ជួន
កម្ពុជាសរុប	២៧៨.៩៩៧	៦១.៩១៩	៥៤.៤៤៦	១២.៩៥១	៤.៦០៣	៥.៦២១	១.៥៣៧
បន្ទាយមានជ័យ	៥	០	៥	០	០	០	០
បាត់ដំបង	៩២	០	៧	០	០	០	០
កំពង់ចាម	០	០	០	០	០	០	០
កំពង់ឆ្នាំង	០	០	០	០	០	០	០
កំពង់ស្ពឺ	២.១៩៧	០	០	០	០	០	០
កំពង់ធំ	១០.៦៤៨	០	១០.៦៤៧	០	០	០	០
កំពត	០	០	០	០	០	០	០
កណ្តាល	០	០	០	០	០	០	០
កោះកុង	១.០៣៤	០	០	០	០	០	០
ក្រចេះ	៤៩.២៤៤	១៦.៤៤២	១១.៦៤៨	៩.៩៥៨	៤.៦០៣	៤.២០១	១.២២៩
មណ្ឌលគិរី	៤៦.៩៥៨	៤៣.៥២៨	៨	៩៩១	០	១.៤១៥	៣០៤
ភ្នំពេញ	៩	០	០	០	០	០	០
ព្រះវិហារ	២៥.៥៣០	១១	២៤.៩០៨	០	០	០	០
ព្រៃវែង	០	០	០	០	០	០	០
ពោធិ៍សាត់	១.៤៥២	០	០	០	០	០	០
រតនគិរី	១២៦.០០៥	៩៣២	០	០	០	០	០
សៀមរាប	៤៧០	០	៤៧០	០	០	០	០
ព្រះសីហនុ	១៣៣	០	០	០	០	០	០
ស្ទឹងត្រែង	១២.៧៤១	៨៧៩	៦.៤៤៤	០	០	០	០

	សរុប	១ ពូនង	២ កួយ	៣ ស្មៅង	៤ មិល	៥ ក្រោល	៦ ថ្មីន
ស្វាយរៀង	០	០	០	០	០	០	០
តាកែវ	៥	០	០	០	០	០	០
ឧត្តរមានជ័យ	៤៨៦	១២៧	៣០៩	១៤	០	៥	៤
កែប	០	០	០	០	០	០	០
ប៉ៃលិន	០	០	០	០	០	០	០
ត្បូងឃ្មុំ	១.៩៨៨	០	០	១.៩៨៨	០	០	០

	៧ ខោញ	៨ ទំពួន	៩ ចាក់យ	១០ គ្រឿង	១១ កាវ៉ែត	១២ ស្នួច	១៣ លុន
កម្ពុជាសរុប	៩៥១	៤៦.០៦០	៣១.៦៣៦	២៧.៦៦៤	៦.៦២៧	១៣៣	១.៣១១
បន្ទាយមានជ័យ	០	០	០	០	០	០	០
បាត់ដំបង	០	២៣	១៩	២	០	០	០
កំពង់ចាម	០	០	០	០	០	០	០
កំពង់ឆ្នាំង	០	០	០	០	០	០	០
កំពង់ស្ពឺ	០	០	០	០	០	០	០
កំពង់ធំ	០	០	០	០	០	០	០
កំពត	០	០	០	០	០	០	០
កណ្តាល	០	០	០	០	០	០	០
កោះកុង	០	០	០	០	០	០	០
ក្រចេះ	៩៥១	០	០	០	០	០	០
មណ្ឌលគិរី	០	៤០៧	២២៥	៥៧	០	០	០

	៧ ខោញ	៨ ទំពួន	៩ ចាក់យ	១០ គ្រឿង	១១ កាវ៉ែត	១២ ស្នូច	១៣ លុន
ភ្នំពេញ	០	០	០	០	០	០	០
ព្រះវិហារ	០	១	៦	៨	០	០	០
ព្រៃវែង	០	០	០	០	០	០	០
ពោធិ៍សាត់	០	០	០	៤	០	០	០
រតនគិរី	០	៤៥.៦០២	៣១.៣៥៩	២៧.១៩១	២.៧៨៩	០	៦៦៤
សៀមរាប	០	០	០	០	០	០	០
ព្រះសីហនុ	០	០	០	០	០	១៣៣	០
ស្ទឹងត្រែង	០	១៥	១៦	៤០២	៣.៨៣៨	០	៦៤៧
ស្វាយរៀង	០	០	០	០	០	០	០
តាកែវ	០	០	០	០	០	០	០
ឧត្តរមានជ័យ	០	១២	១១	០	០	០	០
កែប	០	០	០	០	០	០	០
ប៉ៃលិន	០	០	០	០	០	០	០
ត្បូងឃ្មុំ	០	០	០	០	០	០	០

	១៤ កាចក់	១៥ ព្រៅ	១៦ រំដៃ	១៧ ជង	១៨ សួយ	១៩ ផ្សេងទៀត
កម្ពុជាសរុប	៥.៧៦៨	១២.១៩១	៥៣៧	២.០៨២	២.៣០៧	៦៥៣
បន្ទាយមានជ័យ	០	០	០	០	០	០

	១៤ កាចក់	១៥ ព្រៅ	១៦ រំដេ	១៧ ជង	១៨ សួយ	១៩ ផ្សេងទៀត
បាត់ដំបង	០	០	០	០	១	៤០
កំពង់ចាម	០	០	០	០	០	០
កំពង់ឆ្នាំង	០	០	០	០	០	០
កំពង់ស្ពឺ	០	០	០	០	២.១៨៤	១៣
កំពង់ធំ	០	០	០	០	០	១
កំពត	០	០	០	០	០	០
កណ្តាល	០	០	០	០	០	០
កោះកុង	០	០	២២៣	៥៣៧	០	២៧៤
ក្រចេះ	០	០	០	០	០	២១២
មណ្ឌលគិរី	០	០	០	០	០	២៣
ភ្នំពេញ	០	០	០	០	០	៩
ព្រះវិហារ	០	០	០	៥២០	០	៧៦
ព្រៃវែង	០	០	០	០	០	០
ពោធិ៍សាត់	០	០	៣០១	១.០២៥	១២២	០
រតនគិរី	៥.៧៦៨	១១.៧០០	០	០	០	០
សៀមរាប	០	០	០	០	០	០
ព្រះសីហនុ	០	០	០	០	០	០
ស្ទឹងត្រែង	០	៤៨៧	១៣	០	០	០
ស្វាយរៀង	០	០	០	០	០	០
តាកែវ	០	០	០	០	០	៥

	១៤ កាចក់	១៥ ព្រៅ	១៦ រំដេ	១៧ ជង	១៨ សួយ	១៩ ផ្សេងទៀត
ឧត្តមានជ័យ	០	៤	០	០	០	០
កែប	០	០	០	០	០	០
ប៉ែលិន	០	០	០	០	០	០
ត្បូងឃ្មុំ	០	០	០	០	០	០

**ឧបសម្ព័ន្ធទី៧. ភូមិដែលមានជនជាតិដើមភាគតិច១០នាក់ឡើងទៅ និងចំនួនប្រជាជន**

លេខរៀង	ខេត្ត/ក្រុង	ស្រុក	ឃុំ/សង្កាត់	ភូមិ	ជនជាតិដើម ភាគតិចសរុប	ប្រជាជន សរុប	%ជនជាតិដើម ភាគតិច
១	ខេត្តបន្ទាយមានជ័យ	ស្រុកព្រះនេត្រព្រះ	ឃុំជប់រ៉ាវី	ភូមិប្រដាក់	២៥៨	១.៣១០	១៩,៧%
២	ខេត្តបន្ទាយមានជ័យ	ស្រុកព្រះនេត្រព្រះ	ឃុំព្រះនេត្រព្រះ	ភូមិគោកស្រុក	១៥	១.៧៧៥	០,៨%
៣	ខេត្តបន្ទាយមានជ័យ	ក្រុងសិរីសោភ័ណ	ឃុំកំពង់ស្វាយ	ភូមិពង្រ	១២	៤.៤៣១	០,៣%
៤	ខេត្តបន្ទាយមានជ័យ	ស្រុកស្វាយចេក	ឃុំរលួស	ភូមិតាស្មន់	១៣	១.១៦២	១,១%
៥	ខេត្តបន្ទាយមានជ័យ	ក្រុងប៉ោយប៉ែត	ឃុំប៉ោយប៉ែត	ភូមិបាលិលេយ្យ១	១៨	៤.៤៨១	០,៤%
៦	ខេត្តបន្ទាយមានជ័យ	ក្រុងប៉ោយប៉ែត	ឃុំប៉ោយប៉ែត	ភូមិមិត្តភាព	១២	៥.១១៣	០,២%
៧	ខេត្តបន្ទាយមានជ័យ	ក្រុងប៉ោយប៉ែត	ឃុំប៉ោយប៉ែត	ភូមិអូរជ្រៅ	១២	៨.៧៤៦	០,១%
៨	ខេត្តបន្ទាយមានជ័យ	ក្រុងប៉ោយប៉ែត	ឃុំប៉ោយប៉ែត	ភូមិទួលប្រាទ	៣៤០	៣.៣៣៩	១០,២%
៩	ខេត្តបាត់ដំបង	ក្រុងបាត់ដំបង	ឃុំចម្ការសំរោង	ភូមិចម្ការសំរោង១	៣២	៤.៤៨៦	០,៧%
១០	ខេត្តបាត់ដំបង	ស្រុកឯកភ្នំ	ឃុំកោះជីវាំង	ភូមិអន្លង់តាអ៊ូ	១១	២.៩២២	០,៤%
១១	ខេត្តបាត់ដំបង	ស្រុកសំឡូត	ឃុំតាតោក	ភូមិអូរក្រូច	៧៤	១.២២៣	៦,១%
១២	ខេត្តបាត់ដំបង	ស្រុកសំពៅលូន	ឃុំសន្តិភាព	ភូមិគីឡូលេខ១៣	១៣	៧.០០៤	០,២%
១៣	ខេត្តកំពង់ចាម	ស្រុកចំការលើ	ឃុំបុសខ្នុរ	ភូមិបាំង២	១៦	១.៣១៣	១,២%
១៤	ខេត្តកំពង់ចាម	ក្រុងខេត្តកំពង់ចាម	ឃុំកំពង់ចាម	ភូមិទី១២	១១	៦៦១	១,៧%
១៥	ខេត្តកំពង់ចាម	ក្រុងខេត្តកំពង់ចាម	ឃុំកំពង់ចាម	ភូមិទី១៤	២៥	៩០៥	២,៨%
១៦	ខេត្តកំពង់ចាម	ក្រុងខេត្តកំពង់ចាម	សង្កាត់វាលវែង	ភូមិទី១	១១	២.៥២៩	០,៤%
១៧	ខេត្តកំពង់ចាម	ក្រុងខេត្តកំពង់ចាម	សង្កាត់វាលវែង	ភូមិទី៥	៣៣	២.៧០២	១,២%

លេខរៀង	ខេត្ត/ក្រុង	ស្រុក	ឃុំ/សង្កាត់	ភូមិ	ជនជាតិដើម ភាគតិចសរុប	ប្រជាជន សរុប	%ជនជាតិដើម ភាគតិច
១៨	ខេត្តកំពង់ចាម	ស្រុកព្រៃឈរ	ឃុំគរ	ភូមិតាម៉ុត	២៩	១.៥៣៩	១,៩%
១៩	ខេត្តកំពង់ចាម	ស្រុកព្រៃឈរ	ឃុំសូរ្យសែន	ភូមិអណ្តូង	១១	៨៨៥	១,២%
២០	ខេត្តកំពង់ចាម	ស្រុកស្ទឹងត្រង់	ឃុំព្រែកកក់	ភូមិអណ្តូងពេជ្រ	១១	១.៨៨២	០,៦%
២១	ខេត្តកំពង់ស្ពឺ	ស្រុកបរសេដ្ឋ	ឃុំទួលអំពិល	ភូមិត្រពាំងខ្យង	១៤	៧៨៧	១,៨%
២២	ខេត្តកំពង់ស្ពឺ	ស្រុកឱរ៉ាល់	ឃុំត្រពាំងដោ	ភូមិក្បាលដំរី	១១៧	១៧០	៦៨,៨%
២៣	ខេត្តកំពង់ស្ពឺ	ស្រុកឱរ៉ាល់	ឃុំត្រពាំងដោ	ភូមិក្បាលដំរី	២៥១	៣៧៥	៦៦,៩%
២៤	ខេត្តកំពង់ស្ពឺ	ស្រុកឱរ៉ាល់	ឃុំត្រពាំងដោ	ភូមិត្រាង	៣២៧	៧៩៧	៤១,០%
២៥	ខេត្តកំពង់ស្ពឺ	ក្រុងឧដុង្គម៉ែជ័យ	ឃុំយុទ្ធសាមគ្គី	ភូមិត្រពាំងផ្តៅ	១១	៦៩៨	១,៦%
២៦	ខេត្តកំពង់ស្ពឺ	ស្រុកសំរោងទង	ឃុំធម្មតាអរ	ភូមិព្រៃប្រដាក់	១០	៥២៨	១,៩%
២៧	ខេត្តកំពង់ធំ	ស្រុកបារាយណ៍	ឃុំគគីធំ	ភូមិវាធំ	១២	១.០៧០	១,១%
២៨	ខេត្តកំពង់ធំ	ស្រុកបារាយណ៍	ឃុំបារាយណ៍	ភូមិបារាយណ៍	១២	៩១៨	១,៣%
២៩	ខេត្តកំពង់ធំ	ស្រុកកំពង់ស្វាយ	ឃុំជ័យ	ភូមិព្រៃទប់	៣៦៦	៤៦៩	៧៨,០%
៣០	ខេត្តកំពង់ធំ	ស្រុកកំពង់ស្វាយ	ឃុំផាត់សណ្តាយ	ភូមិកោះតាពៅ	១២	៧៤០	១,៦%
៣១	ខេត្តកំពង់ធំ	ស្រុកប្រាសាទបល្ល័ង្ក	ឃុំផាន់ញើម	ភូមិព្រហ្មិត	៤៤៩	៥១៦	៨៧,០%
៣២	ខេត្តកំពង់ធំ	ស្រុកប្រាសាទបល្ល័ង្ក	ឃុំសាលាវិស័យ	ភូមិឫស្សីដូច	៣០៧	១.០០០	៣០,៧%
៣៣	ខេត្តកំពង់ធំ	ស្រុកប្រាសាទបល្ល័ង្ក	ឃុំសាលាវិស័យ	ភូមិចំណារ	៣៧២	៥៤៣	៦៨,៥%
៣៤	ខេត្តកំពង់ធំ	ស្រុកប្រាសាទបល្ល័ង្ក	ឃុំសាលាវិស័យ	ភូមិសាលាវិស័យ	៤៦៨	៦៨៥	៦៨,៣%
៣៥	ខេត្តកំពង់ធំ	ស្រុកប្រាសាទបល្ល័ង្ក	ឃុំសាលាវិស័យ	ភូមិខ្នាក់	២៥០	៤៣៨	៥៧,១%



លេខរៀង	ខេត្ត/ក្រុង	ស្រុក	ឃុំ/សង្កាត់	ភូមិ	ជនជាតិដើម ភាគតិចសរុប	ប្រជាជន សរុប	%ជនជាតិដើម ភាគតិច
៣៦	ខេត្តកំពង់ធំ	ស្រុកប្រាសាទបល្ល័ង្ក	ឃុំសាលាវិស័យ	ភូមិជ័យ	៦២៩	៩៣៩	៦៧,០%
៣៧	ខេត្តកំពង់ធំ	ស្រុកប្រាសាទបល្ល័ង្ក	ឃុំសាលាវិស័យ	ភូមិគគី	២៩១	៧៦៥	៣៨,០%
៣៨	ខេត្តកំពង់ធំ	ស្រុកប្រាសាទបល្ល័ង្ក	ឃុំឈូក	ភូមិប្រាសាទ	១៦៨	១.៦៣៩	១០,៣%
៣៩	ខេត្តកំពង់ធំ	ស្រុកសណ្តាន់	ឃុំងន	ភូមិក្រាំងដើម	៩១	១.២៨៧	៧,១%
៤០	ខេត្តកំពង់ធំ	ស្រុកសណ្តាន់	ឃុំងន	ភូមិរៀង	៩០	៧០៥	១២,៨%
៤១	ខេត្តកំពង់ធំ	ស្រុកសណ្តាន់	ឃុំងន	ភូមិស្រឡៅ	៤៣	១.៥៧១	២,៧%
៤២	ខេត្តកំពង់ធំ	ស្រុកស្នោង	ឃុំទ្រា	ភូមិវាល	១២	៦៥៨	១,៨%
៤៣	ខេត្តកំពត	ស្រុកទឹកឈូ	ឃុំព្រៃថ្មង	ភូមិដំណាក់ហ្លួង	១៣	២.៥៦៧	០,៥%
៤៤	ខេត្តកណ្តាល	ខេត្តកណ្តាល	ឃុំបន្ទាយដែក	ភូមិខ្សុំ	១២	៣.១១៣	០,៤%
៤៥	ខេត្តកណ្តាល	ខេត្តកណ្តាល	ឃុំគគីធំ	ភូមិកោះតេជោ ២	១១	២.៨៦៥	០,៤%
៤៦	ខេត្តកណ្តាល	ស្រុកកោះធំ	ឃុំពោធិ៍បាន	ភូមិកំពុងកោះ	១៨	៩៣២	១,៩%
៤៧	ខេត្តកណ្តាល	ស្រុកកោះធំ	ឃុំព្រៃស្តី	ភូមិចុងព្រៃង	១០	២.១៥៤	០,៥%
៤៨	ខេត្តកោះកុង	ស្រុកស្រែ អំបិល	ឃុំស្រែ អំបិល	ភូមិ	១០៨	១.៩៨១	៥,៥%
៤៩	ខេត្តកោះកុង	ស្រុកស្រែ អំបិល	ឃុំស្រែ អំបិល	ភូមិស្រែអំបិល	១៤	៥.០២២	០,៣%
៥០	ខេត្តក្រចេះ	ស្រុកឆ្លូង	ឃុំពង្រ	ភូមិភ្នោត	១៨	៤.៣៥៦	០,៤%
៥១	ខេត្តក្រចេះ	ស្រុកព្រែកប្រសព្វ	ឃុំតាម៉ៅ	ភូមិតាម៉ៅក្រោម	៩៥	១.៣៥២	៧,០%
៥២	ខេត្តក្រចេះ	ស្រុកសំបូរ	ឃុំបឹងចារ	ភូមិកំពង់រទេះ	៦១	១.២៦០	៤,៨%
៥៣	ខេត្តក្រចេះ	ស្រុកសំបូរ	ឃុំបឹងចារ	ភូមិកោះដំបង	២៨០	១.០៣៧	២៧,០%

លេខរៀង	ខេត្ត/ក្រុង	ស្រុក	ឃុំ/សង្កាត់	ភូមិ	ជនជាតិដើម ភាគតិចសរុប	ប្រជាជន សរុប	%ជនជាតិដើម ភាគតិច
៥៤	ខេត្តក្រចេះ	ស្រុកសំបូរ	ឃុំកំពង់ចាម	ភូមិបឹងចារ	៦៦	១.០១១	៦,៥%
៥៥	ខេត្តក្រចេះ	ស្រុកសំបូរ	ក្បាលដំរី	ភូមិតន្ទជ័យ	៥៨	១.១២៦	៥,២%
៥៦	ខេត្តក្រចេះ	ស្រុកសំបូរ	ក្បាលដំរី	ភូមិស្រែស្បូវ	៧១៣	២.៤២២	២៩,៤%
៥៧	ខេត្តក្រចេះ	ស្រុកសំបូរ	ឃុំកោះខ្មែរ	ភូមិជើងពាត	១០៥	៤៦៣	២២,៧%
៥៨	ខេត្តក្រចេះ	ស្រុកសំបូរ	ឃុំអូរគ្រៀង	ភូមិអូរព្រះ	៣៨៥	៧១២	៥៤,១%
៥៩	ខេត្តក្រចេះ	ស្រុកសំបូរ	ឃុំអូរគ្រៀង	ភូមិពន្ធដា	៥១២	១.០២៩	៤៩,៨%
៦០	ខេត្តក្រចេះ	ស្រុកសំបូរ	ឃុំរលួសមានជ័យ	ភូមិប៉ាក្លែ	៣៣៩	២.៨៤៥	១១,៩%
៦១	ខេត្តក្រចេះ	ស្រុកសំបូរ	ឃុំរលួសមានជ័យ	ភូមិរលួស	៣៤៩	៥២៧	៦៦,២%
៦២	ខេត្តក្រចេះ	ស្រុកសំបូរ	ឃុំរលួសមានជ័យ	ភូមិស្រែឈូក	៧៦៨	៣.០៩៥	២៤,៨%
៦៣	ខេត្តក្រចេះ	ស្រុកសំបូរ	ឃុំសណ្តាន់	ភូមិសណ្តាន់	៤០៦	២.១៤៦	១៨,៩%
៦៤	ខេត្តក្រចេះ	ស្រុកសំបូរ	ឃុំសណ្តាន់	ភូមិសង្គម	៦៣៩	១.១៩២	៥៣,៦%
៦៥	ខេត្តក្រចេះ	ស្រុកសំបូរ	ឃុំស្រែជិះ	ភូមិអំពក	៥៣២	៥៣៤	៩៩,៦%
៦៦	ខេត្តក្រចេះ	ស្រុកសំបូរ	ឃុំស្រែជិះ	ភូមិកូនកាំ	៣៧៤	៤០៤	៩២,៦%
៦៧	ខេត្តក្រចេះ	ស្រុកសំបូរ	ឃុំស្រែជិះ	ភូមិភ្នំពីរ	៨០៣	១.១៦៧	៦៨,៨%
៦៨	ខេត្តក្រចេះ	ស្រុកសំបូរ	ឃុំស្រែជិះ	ភូមិរៀង	១.៣៥១	១.៣៨៨	៩៧,៣%
៦៩	ខេត្តក្រចេះ	ស្រុកសំបូរ	ឃុំស្រែជិះ	ភូមិស្រែជិះ	៨៣៣	៩០៩	៩១,៦%
៧០	ខេត្តក្រចេះ	ស្រុកសំបូរ	ឃុំខ្នុរនៈ	ភូមិតាងួន	២៧	១.៥៨០	១,៧%
៧១	ខេត្តក្រចេះ	ស្រុកស្នួល	ឃុំឃ្លឹម	ភូមិមិល	៣០២	១.៤៧១	២០,៥%

លេខរៀង	ខេត្ត/ក្រុង	ស្រុក	ឃុំ/សង្កាត់	ភូមិ	ជនជាតិដើម ភាគតិចសរុប	ប្រជាជន សរុប	%ជនជាតិដើម ភាគតិច
៧២	ខេត្តក្រចេះ	ស្រុកស្នួល	ឃុំយឿម	ភូមិបឹង	២២	២.២៩៥	១,០%
៧៣	ខេត្តក្រចេះ	ស្រុកស្នួល	ឃុំយឿម	ភូមិដូង	១៤	១.៣៧៨	១,០%
៧៤	ខេត្តក្រចេះ	ស្រុកស្នួល	ឃុំយឿម	ភូមិយឿមក្នុង	១៩	៣៥៨	៥,៣%
៧៥	ខេត្តក្រចេះ	ស្រុកស្នួល	ឃុំយឿម	ភូមិយឿមក្រៅ	១៩	៣៥៨	៥,៣%
៧៦	ខេត្តក្រចេះ	ស្រុកស្នួល	ឃុំយឿម	ភូមិសំរែង	១៩០	២.០៥៨	៩,២%
៧៧	ខេត្តក្រចេះ	ស្រុកស្នួល	ឃុំពីរធ្នូ	ភូមិស្រែនាម	៣៩	១.៧៥៩	២,២%
៧៨	ខេត្តក្រចេះ	ស្រុកស្នួល	ឃុំពីរធ្នូ	ភូមិស្រែថ្មី	៥៤៧	៧៧៦	៧០,៥%
៧៩	ខេត្តក្រចេះ	ស្រុកស្នួល	ឃុំពីរធ្នូ	ភូមិដងរ៉ែក	៤៦៣	១.០២៥	៤៥,២%
៨០	ខេត្តក្រចេះ	ស្រុកស្នួល	ឃុំពីរធ្នូ	ភូមិត្រពាំងឈូក	៦១០	៧៩៧	៧៦,៥%
៨១	ខេត្តក្រចេះ	ស្រុកស្នួល	ឃុំពីរធ្នូ	ភូមិថ្មហាលវាល	៣៤៩	១.៤៥៧	២៤,០%
៨២	ខេត្តក្រចេះ	ស្រុកស្នួល	ឃុំស្នួល	ភូមិកាត់ដៃ	១៧៤	៦.៨៦០	២,៥%
៨៣	ខេត្តក្រចេះ	ស្រុកស្នួល	ឃុំស្នួល	ភូមិក្បាលស្នួល	១.១២៧	២.៩៧០	៣៧,៩%
៨៤	ខេត្តក្រចេះ	ស្រុកស្នួល	ឃុំស្វាយជ្រះ	ភូមិវត្ត	២១	៥.២៤៩	០,៤%
៨៥	ខេត្តក្រចេះ	ស្រុកចិត្របុរី	ឃុំបុសលាវ	ភូមិតាលុស	៤២	១.១២៩	៣,៧%
៨៦	ខេត្តក្រចេះ	ស្រុកចិត្របុរី	ឃុំចង្រ្កង	ភូមិចង្រ្កង	២៦៧	៣.៤៨៨	៧,៧%
៨៧	ខេត្តក្រចេះ	ស្រុកចិត្របុរី	ឃុំដារ	ភូមិតាងួន	៦៤	១.០៧៨	៥,៩%
៨៨	ខេត្តក្រចេះ	ស្រុកចិត្របុរី	ឃុំកន្ទួត	ភូមិកន្ទួត	៣៩០	៩១៤	៤២,៧%
៨៩	ខេត្តក្រចេះ	ស្រុកចិត្របុរី	ឃុំសំបុក	ភូមិសំបុក	២១	៣៧៤	៥,៦%

លេខរៀង	ខេត្ត/ក្រុង	ស្រុក	ឃុំ/សង្កាត់	ភូមិ	ជនជាតិដើម ភាគតិចសរុប	ប្រជាជន សរុប	%ជនជាតិដើម ភាគតិច
៩០	ខេត្តក្រចេះ	ស្រុកចិត្របុរី	ឃុំសំបុក	ភូមិស្រែតាហែន	១៧	១.២១៦	១,៤%
៩១	ខេត្តក្រចេះ	ស្រុកចិត្របុរី	ឃុំថ្មី	ភូមិច្រណែល	៦០៣	២.៣២១	២៦,០%
៩២	ខេត្តក្រចេះ	ស្រុកចិត្របុរី	ឃុំថ្មី	ភូមិខ្នាច	៨០៦	៩៦៤	៨៣,៦%
៩៣	ខេត្តក្រចេះ	ស្រុកចិត្របុរី	ឃុំថ្មី	ភូមិក្រសាំង	៣២៥	៦២៣	៥២,២%
៩៤	ខេត្តក្រចេះ	ស្រុកចិត្របុរី	ឃុំថ្មី	ភូមិមានជ័យ	៣៥	១.៨៧៣	១,៩%
៩៥	ខេត្តក្រចេះ	ស្រុកចិត្របុរី	ឃុំថ្មី	ភូមិប្រៀរ	១០០	៣៧៦	២៦,៦%
៩៦	ខេត្តក្រចេះ	ស្រុកចិត្របុរី	ឃុំថ្មី	ភូមិស្វាយជ្រំ	៥៣១	៩៣៣	៥៦,៩%
៩៧	ខេត្តក្រចេះ	ស្រុកចិត្របុរី	ឃុំថ្មី	ភូមិថ្មី	៤០	៣៨៧	១០,៣%
៩៨	ខេត្តក្រចេះ	ស្រុកចិត្របុរី	ឃុំថ្មី	ភូមិភ្នោត	១.៤៩៩	២.៥៧៦	៥៨,២%
៩៩	ខេត្តក្រចេះ	ស្រុកចិត្របុរី	ឃុំថ្មី	ភូមិទ្រាប	៥១០	៧២៦	៧០,២%
១០០	ខេត្តក្រចេះ	ស្រុកចិត្របុរី	ឃុំថ្មី	ភូមិវាលសំបូរ	២៨០	២.០២៥	១៣,៨%
១០១	ខេត្តមណ្ឌលគិរី	ស្រុកកែវសីមា	ឃុំចុងផ្លាស់	ភូមិពូទុង	៨៦៧	១.០២១	៨៤,៩%
១០២	ខេត្តមណ្ឌលគិរី	ស្រុកកែវសីមា	ឃុំចុងផ្លាស់	ភូមិពូហ្លឹង	៦១៦	៦១៦	១០០,០%
១០៣	ខេត្តមណ្ឌលគិរី	ស្រុកកែវសីមា	ឃុំចុងផ្លាស់	ភូមិខ្នង	៤៣៩	៤៧៣	៩២,៨%
១០៤	ខេត្តមណ្ឌលគិរី	ស្រុកកែវសីមា	ឃុំមេម៉ង់	ភូមិពូរដោល	៤២៩	៤៤៩	៩៥,៥%
១០៥	ខេត្តមណ្ឌលគិរី	ស្រុកកែវសីមា	ឃុំមេម៉ង់	ភូមិពូចា	៤១១	៤១១	១០០,០%
១០៦	ខេត្តមណ្ឌលគិរី	ស្រុកកែវសីមា	ឃុំមេម៉ង់	ភូមិពូញាវ	៥៨៩	៩៨១	៦០,០%
១០៧	ខេត្តមណ្ឌលគិរី	ស្រុកកែវសីមា	ឃុំមេម៉ង់	ភូមិពូកេះ	៣៧៤	៧៣៦	៥០,៨%

លេខរៀង	ខេត្ត/ក្រុង	ស្រុក	ឃុំ/សង្កាត់	ភូមិ	ជនជាតិដើម ភាគតិចសរុប	ប្រជាជន សរុប	%ជនជាតិដើម ភាគតិច
១០៨	ខេត្តមណ្ឌលគិរី	ស្រុកកែវសីមា	ឃុំមេម៉ង់	ភូមិទួល	៤៣៤	៥៤៤	៧៩,៨%
១០៩	ខេត្តមណ្ឌលគិរី	ស្រុកកែវសីមា	ឃុំស្រែឈូក	ភូមិក្នុង	៦៦៩	២.២៥៩	២៩,៦%
១១០	ខេត្តមណ្ឌលគិរី	ស្រុកកែវសីមា	ឃុំស្រែឈូក	ភូមិចក់ចារ	២៥៨	៥៧៨	៤៤,៦%
១១១	ខេត្តមណ្ឌលគិរី	ស្រុកកែវសីមា	ឃុំស្រែឈូក	ភូមិរំណង	៤៤១	៥៤៥	៨០,៩%
១១២	ខេត្តមណ្ឌលគិរី	ស្រុកកែវសីមា	ឃុំស្រែឈូក	ភូមិស្រែអណ្តាល	៧៧៩	១.១១១	៧០,១%
១១៣	ខេត្តមណ្ឌលគិរី	ស្រុកកែវសីមា	ឃុំស្រែឈូក	ភូមិខ្ពង់	៥០៩	៨២៦	៦១,៦%
១១៤	ខេត្តមណ្ឌលគិរី	ស្រុកកែវសីមា	ឃុំស្រែឈូក	ភូមិព្រះ	១៩៣	៣.៣៥៨	៥,៧%
១១៥	ខេត្តមណ្ឌលគិរី	ស្រុកកែវសីមា	ឃុំស្រែខ្នុម	ភូមិអូរអាម	១៧៣	១.៧០២	១០,២%
១១៦	ខេត្តមណ្ឌលគិរី	ស្រុកកែវសីមា	ឃុំស្រែខ្នុម	ភូមិស្រែស្ទឹង	២៤០	៥៣៥	៤៤,៩%
១១៧	ខេត្តមណ្ឌលគិរី	ស្រុកកែវសីមា	ឃុំស្រែខ្នុម	ភូមិឆ្នែង	៣០៤	១.៧៩៥	១៦,៩%
១១៨	ខេត្តមណ្ឌលគិរី	ស្រុកកែវសីមា	ឃុំស្រែខ្នុម	ភូមិស្រែខ្នុម	១៤១	២៦៩	៥២,៤%
១១៩	ខេត្តមណ្ឌលគិរី	ស្រុកកែវសីមា	ឃុំស្រែខ្នុម	ភូមិត្រពាំងផ្លូវ	៣៦៨	៤៣០	៨៥,៦%
១២០	ខេត្តមណ្ឌលគិរី	ស្រុកកែវសីមា	ឃុំស្រែព្រះ	ភូមិហ្លួងទី	៤០៤	៥២៤	៧៧,១%
១២១	ខេត្តមណ្ឌលគិរី	ស្រុកកែវសីមា	ឃុំស្រែព្រះ	ភូមិពូចា	៤៩៩	៩៦៩	៥១,៥%
១២២	ខេត្តមណ្ឌលគិរី	ស្រុកកែវសីមា	ឃុំស្រែព្រះ	ភូមិពូគង់	២៣២	៦៩៩	៣៣,២%
១២៣	ខេត្តមណ្ឌលគិរី	ស្រុកកែវសីមា	ឃុំស្រែព្រះ	ភូមិអូរព្រា	៥៤២	១.២៥៩	៤៣,១%
១២៤	ខេត្តមណ្ឌលគិរី	ស្រុកកោះព្រែក	ឃុំណងឃីលិក	ភូមិណងឃី	១២៧	៣៦៥	៣៤,៨%
១២៥	ខេត្តមណ្ឌលគិរី	ស្រុកកោះព្រែក	ឃុំណងឃីលិក	ភូមិកោះមឿលលើ	២២៨	៦៣៥	៣៥,៩%

លេខរៀង	ខេត្ត/ក្រុង	ស្រុក	ឃុំ/សង្កាត់	ភូមិ	ជនជាតិដើម ភាគតិចសរុប	ប្រជាជន សរុប	%ជនជាតិដើម ភាគតិច
១២៦	ខេត្តមណ្ឌលគិរី	ស្រុកកោះព្រែក	ឃុំណងឃីលិក	ភូមិកោះមើលក្រោម	១៧៦	៥៥៩	៣១,៥%
១២៧	ខេត្តមណ្ឌលគិរី	ស្រុកកោះព្រែក	ឃុំអ បួនលើ	ភូមិអ បួនលើ	៣៤៧	៤៧៧	៧២,៧%
១២៨	ខេត្តមណ្ឌលគិរី	ស្រុកកោះព្រែក	ឃុំអ បួនលើ	ភូមិអន្លោះ	៨៩២	១.៣៤២	៦៦,៥%
១២៩	ខេត្តមណ្ឌលគិរី	ស្រុកកោះព្រែក	ឃុំរយ៉	ភូមិរយ៉	៣១៦	១.០៦១	២៩,៨%
១៣០	ខេត្តមណ្ឌលគិរី	ស្រុកកោះព្រែក	ឃុំរយ៉	ភូមិមេមុំ	៣៤២	៣៤៤	៩៩,៤%
១៣១	ខេត្តមណ្ឌលគិរី	ស្រុកកោះព្រែក	ឃុំរយ៉	ភូមិក្តាយ	១.០០៨	២.៣១២	៤៣,៦%
១៣២	ខេត្តមណ្ឌលគិរី	ស្រុកកោះព្រែក	ឃុំសុខសាន្ត	ភូមិក្នុងឡៃ	៥៣០	៥៣៩	៩៨,៣%
១៣៣	ខេត្តមណ្ឌលគិរី	ស្រុកកោះព្រែក	ឃុំសុខសាន្ត	ភូមិអញ្ជីរ	៨៥៦	១.៧០៩	៥០,១%
១៣៤	ខេត្តមណ្ឌលគិរី	ស្រុកកោះព្រែក	ឃុំសុខសាន្ត	ភូមិស្រែធំ	៨១៥	១.០៨៦	៧៥,០%
១៣៥	ខេត្តមណ្ឌលគិរី	ស្រុកកោះព្រែក	ឃុំសុខសាន្ត	ភូមិដីក្តាប់	១.០២៤	១.៤៦០	៧០,១%
១៣៦	ខេត្តមណ្ឌលគិរី	ស្រុកកោះព្រែក	ឃុំស្រែហ៊ុយ	ភូមិស្រែហ៊ុយ	៧៩៦	៩៩៩	៧៩,៧%
១៣៧	ខេត្តមណ្ឌលគិរី	ស្រុកកោះព្រែក	ឃុំស្រែសង្កម	ភូមិសិរីមង្គល	១១	៨៤៥	១,៣%
១៣៨	ខេត្តមណ្ឌលគិរី	ស្រុកកោះព្រែក	ឃុំស្រែសង្កម	ភូមិផ្សី	២៨៦	១.០០១	២៨,៦%
១៣៩	ខេត្តមណ្ឌលគិរី	ស្រុកអូររាំង	ឃុំដាក់ដាំ	ភូមិពូត្រែង	៣០០	៤០០	៧៥,០%
១៤០	ខេត្តមណ្ឌលគិរី	ស្រុកអូររាំង	ឃុំដាក់ដាំ	ភូមិពូឡោះ	៥៨	៤៩១	១១,៨%
១៤១	ខេត្តមណ្ឌលគិរី	ស្រុកអូររាំង	ឃុំដាក់ដាំ	ភូមិពូឆប	១.៣៥៤	២.០៦៦	៦៥,៥%
១៤២	ខេត្តមណ្ឌលគិរី	ស្រុកអូររាំង	ឃុំសែនមនោរម្យ	ភូមិពូហ្សាម	២៣៧	៤៧៦	៤៩,៨%
១៤៣	ខេត្តមណ្ឌលគិរី	ស្រុកអូររាំង	ឃុំសែនមនោរម្យ	ភូមិអណ្តូងក្រឡឹង	៨៧២	៩៥៨	៩១,០%

លេខរៀង	ខេត្ត/ក្រុង	ស្រុក	ឃុំ/សង្កាត់	ភូមិ	ជនជាតិដើម ភាគតិចសរុប	ប្រជាជន សរុប	%ជនជាតិដើម ភាគតិច
១៤៤	ខេត្តមណ្ឌលគិរី	ស្រុកអូររាំង	ឃុំសែនមនោរម្យ	ភូមិពូទ្រូ	២៥១	៥០៣	៤៩,៩%
១៤៥	ខេត្តមណ្ឌលគិរី	ស្រុកអូររាំង	ឃុំសែនមនោរម្យ	ភូមិពូរាំង	៧៧១	១.៣២៥	៥៨,២%
១៤៦	ខេត្តមណ្ឌលគិរី	ស្រុកពេជ្រាដា	ឃុំក្រង់តេះ	ភូមិឡៅមៀត	៣២៨	៣៦២	៩០,៦%
១៤៧	ខេត្តមណ្ឌលគិរី	ស្រុកពេជ្រាដា	ឃុំក្រង់តេះ	ភូមិពូរ៉ាប៉េត	២៨២	៤៥០	៦២,៧%
១៤៨	ខេត្តមណ្ឌលគិរី	ស្រុកពេជ្រាដា	ឃុំក្រង់តេះ	ភូមិត្រាំកាច់	៤៦៣	៥២១	៨៨,៩%
១៤៩	ខេត្តមណ្ឌលគិរី	ស្រុកពេជ្រាដា	ឃុំក្រង់តេះ	ភូមិអូរទេ	១២២	២.៥០៩	៤,៩%
១៥០	ខេត្តមណ្ឌលគិរី	ស្រុកពេជ្រាដា	ឃុំពូជ្រៃ	ភូមិមេប៉ៃ	៥៥៨	២.៧០១	២០,៧%
១៥១	ខេត្តមណ្ឌលគិរី	ស្រុកពេជ្រាដា	ឃុំពូជ្រៃ	ភូមិពូតាង	២៣៣	១.៤១១	១៦,៥%
១៥២	ខេត្តមណ្ឌលគិរី	ស្រុកពេជ្រាដា	ឃុំពូជ្រៃ	ភូមិពូជ្រៃចាង	១១២	៩១៨	១២,២%
១៥៣	ខេត្តមណ្ឌលគិរី	ស្រុកពេជ្រាដា	ឃុំពូជ្រៃ	ភូមិពូជ្រៃចុងផាង	២២៦	៤២៩	៥២,៧%
១៥៤	ខេត្តមណ្ឌលគិរី	ស្រុកពេជ្រាដា	ឃុំស្រែអំពូម	ភូមិពូក្រូច	២២២	១.០៧៦	២០,៦%
១៥៥	ខេត្តមណ្ឌលគិរី	ស្រុកពេជ្រាដា	ឃុំស្រែអំពូម	ភូមិពូរ៉ាដៃត	២៨៤	៧៥២	៣៧,៨%
១៥៦	ខេត្តមណ្ឌលគិរី	ស្រុកពេជ្រាដា	ឃុំស្រែអំពូម	ភូមិពូក្រែង	៦៥៦	១.៦៦៤	៣៩,៤%
១៥៧	ខេត្តមណ្ឌលគិរី	ស្រុកពេជ្រាដា	ឃុំប៉ូស្រា	ភូមិពូទឹត	៥០១	៥៧០	៨៧,៩%
១៥៨	ខេត្តមណ្ឌលគិរី	ស្រុកពេជ្រាដា	ឃុំប៉ូស្រា	ភូមិពូរាំង	២១២	៥៩៧	៣៥,៥%
១៥៩	ខេត្តមណ្ឌលគិរី	ស្រុកពេជ្រាដា	ឃុំប៉ូស្រា	ភូមិប៉ូស្រា	៦៣៣	៨៦០	៧៣,៦%
១៦០	ខេត្តមណ្ឌលគិរី	ស្រុកពេជ្រាដា	ឃុំប៉ូស្រា	ភូមិពូទិល	៤៥៥	៦៨៥	៦៦,៤%
១៦១	ខេត្តមណ្ឌលគិរី	ស្រុកពេជ្រាដា	ឃុំប៉ូស្រា	ភូមិឡៅមេះ	២៧៥	៨២៣	៣៣,៤%

លេខរៀង	ខេត្ត/ក្រុង	ស្រុក	ឃុំ/សង្កាត់	ភូមិ	ជនជាតិដើម ភាគតិចសរុប	ប្រជាជន សរុប	%ជនជាតិដើម ភាគតិច
១៦២	ខេត្តមណ្ឌលគិរី	ស្រុកពេជ្រាដា	ឃុំប៊ូស្រា	ភូមិពូបា	១.០៧៨	១.២៩៣	៨៣,៤%
១៦៣	ខេត្តមណ្ឌលគិរី	ស្រុកពេជ្រាដា	ឃុំប៊ូស្រា	ភូមិពូលូ	១៣០	១៦២	៨០,២%
១៦៤	ខេត្តមណ្ឌលគិរី	ក្រុងសែនមនោរម្យ	សង្កាត់មនោរម្យ	ភូមិដើមស្រល់	៦៦	១.១២០	៥,៩%
១៦៥	ខេត្តមណ្ឌលគិរី	ក្រុងសែនមនោរម្យ	សង្កាត់សុខដុម	ភូមិមានលាភ	៥៩	១.១៨៤	៥,០%
១៦៦	ខេត្តមណ្ឌលគិរី	ក្រុងសែនមនោរម្យ	សង្កាត់សុខដុម	ភូមិដោះក្រមុំ	២៣៩	៥២៥	៤៥,៥%
១៦៧	ខេត្តមណ្ឌលគិរី	ក្រុងសែនមនោរម្យ	សង្កាត់សុខដុម	ភូមិឡៅកា	៦០	១.៧៧៨	៣,៤%
១៦៨	ខេត្តមណ្ឌលគិរី	ក្រុងសែនមនោរម្យ	សង្កាត់ស្ពានមានជ័យ	ភូមិចំបក់	៥៦	២.០២៩	២,៨%
១៦៩	ខេត្តមណ្ឌលគិរី	ក្រុងសែនមនោរម្យ	សង្កាត់ស្ពានមានជ័យ	ភូមិកណ្តាល	១៣៩	២.១៨១	៦,៤%
១៧០	ខេត្តមណ្ឌលគិរី	ក្រុងសែនមនោរម្យ	សង្កាត់ស្ពានមានជ័យ	ភូមិចំការតែ	៤៩០	៨៧២	៥៦,២%
១៧១	ខេត្តមណ្ឌលគិរី	ក្រុងសែនមនោរម្យ	សង្កាត់រមនា	ភូមិពូត្រុំ	៥១៤	៧៥២	៦៨,៤%
១៧២	ខេត្តមណ្ឌលគិរី	ក្រុងសែនមនោរម្យ	សង្កាត់រមនា	ភូមិពូតាំង	៧០៤	១.១៥៩	៦០,៧%
១៧៣	ខេត្តមណ្ឌលគិរី	ក្រុងសែនមនោរម្យ	សង្កាត់រមនា	ភូមិពូលុង	២១៦	២៥០	៨៦,៤%
១៧៤	រាជធានីភ្នំពេញ	ខណ្ឌចំការមន	សង្កាត់ទន្លេបាសាក់	ភូមិ៩	២៣	៤.០៥៩	០,៦%
១៧៥	រាជធានីភ្នំពេញ	ខណ្ឌចំការមន	សង្កាត់ផ្សារដើមថ្កូវ	ភូមិ១	១៣	៥.១៨៦	០,៣%
១៧៦	រាជធានីភ្នំពេញ	ខណ្ឌដូនពេញ	សង្កាត់ផ្សារថ្មីទី ២	ភូមិ១	១៤	១.៨០៤	០,៨%
១៧៧	រាជធានីភ្នំពេញ	ខណ្ឌដូនពេញ	សង្កាត់ជ័យជំនះ	ភូមិ៤	២៥	១.៤៦៥	១,៧%
១៧៨	រាជធានីភ្នំពេញ	ខណ្ឌដូនពេញ	សង្កាត់វត្តភ្នំ	ភូមិ២	១២	១.២២៣	១,០%
១៧៩	រាជធានីភ្នំពេញ	ខណ្ឌទួលគោក	សង្កាត់បឹងកក់ទី ១	ភូមិ៨	១២	១.៣០៧	០,៩%



លេខរៀង	ខេត្ត/ក្រុង	ស្រុក	ឃុំ/សង្កាត់	ភូមិ	ជនជាតិដើម ភាគតិចសរុប	ប្រជាជន សរុប	%ជនជាតិដើម ភាគតិច
១៨០	រាជធានីភ្នំពេញ	ខណ្ឌទួលគោក	សង្កាត់ផ្សារដើមគ	ភូមិ៨	១២	១.៤០៧	០,៩%
១៨១	រាជធានីភ្នំពេញ	ខណ្ឌទួលគោក	សង្កាត់បឹងសាឡាង	ភូមិ១៧	១២	១០.៧០៨	០,១%
១៨២	រាជធានីភ្នំពេញ	ខណ្ឌដង្កោ	សង្កាត់ដង្កោ	ភូមិបាកូ	៣៣	៣៧.១៣៧	០,១%
១៨៣	រាជធានីភ្នំពេញ	ខណ្ឌដង្កោ	សង្កាត់សាក់សំពៅ	ភូមិពារាម	១០	៤.០១៥	០,២%
១៨៤	រាជធានីភ្នំពេញ	ខណ្ឌដង្កោ	សង្កាត់គងនយ	ភូមិត្រពាំងសំរិត	១៣	២.១៩១	០,៦%
១៨៥	រាជធានីភ្នំពេញ	ខណ្ឌមានជ័យ	សង្កាត់ស្ទឹងមានជ័យទី ៣	ភូមិដំណាក់ធំ៥	១២	៤.៣៧៥	០,៣%
១៨៦	រាជធានីភ្នំពេញ	ខណ្ឌមានជ័យ	សង្កាត់បឹងទំពុនទី១	ភូមិសន្សំកុសល ៥	២៤	១.០៤៦	២,៣%
១៨៧	រាជធានីភ្នំពេញ	ខណ្ឌមានជ័យ	សង្កាត់ចាក់អង្រែក្រោម	ភូមិព្រែកតាឡុង៣	១៣	១៥.៥៦០	០,១%
១៨៨	រាជធានីភ្នំពេញ	ខណ្ឌបូស្សីកែវ	សង្កាត់ទួលសង្កែទី១	ភូមិផ្សារតូច	២០	១៦.៦០៦	០,១%
១៨៩	រាជធានីភ្នំពេញ	ខណ្ឌបូស្សីកែវ	សង្កាត់ទួលសង្កែទី១	ភូមិទួលគោក	១៣	១៧.២៧៣	០,១%
១៩០	រាជធានីភ្នំពេញ	ខណ្ឌបូស្សីកែវ	សង្កាត់ទួលសង្កែទី១	ភូមិបាក់ទូក	១៥	១២.២៣២	០,១%
១៩១	រាជធានីភ្នំពេញ	ខណ្ឌបូស្សីកែវ	សង្កាត់ស្វាយប៉ាក	ភូមិស្វាយប៉ាក	២១	៩.៩៥៥	០,២%
១៩២	រាជធានីភ្នំពេញ	ខណ្ឌបូស្សីកែវ	សង្កាត់គីឡូម៉ែត្រលេខ៦	ភូមិស្ពានខ្ពស់	២៦	៧.៥០៥	០,៣%
១៩៣	រាជធានីភ្នំពេញ	ខណ្ឌបូស្សីកែវ	សង្កាត់បូស្សីកែវ	ភូមិសាមគ្គី	៩០	៨.៣៤៥	១,១%
១៩៤	រាជធានីភ្នំពេញ	ខណ្ឌបូស្សីកែវ	សង្កាត់បូស្សីកែវ	ភូមិឃ្លាំងសាំង	៣១	៣១.៤៩០	០,១%
១៩៥	រាជធានីភ្នំពេញ	ខណ្ឌបូស្សីកែវ	សង្កាត់ប្រាំងចំរេះទី ១	ភូមិ៣	១៤	១៣.៧៦៦	០,១%
១៩៦	រាជធានីភ្នំពេញ	ខណ្ឌសែនសុខ	សង្កាត់ឃ្នួញ	ភូមិសែនសុខ៤	២៤	២.០៣៥	១,២%
១៩៧	រាជធានីភ្នំពេញ	ខណ្ឌពោធិ៍សែនជ័យ	សង្កាត់ចោមចៅទី៣	ភូមិជម្ពូន១	២៤	១៦.៣៣១	០,១%

លេខរៀង	ខេត្ត/ក្រុង	ស្រុក	ឃុំ/សង្កាត់	ភូមិ	ជនជាតិដើម ភាគតិចសរុប	ប្រជាជន សរុប	%ជនជាតិដើម ភាគតិច
១៩៨	រាជធានីភ្នំពេញ	ខណ្ឌពោធិ៍សែនជ័យ	កន្ទួត	ភូមិអង្គត្រកៀត	១២	៨.៩១៤	០,១%
១៩៩	រាជធានីភ្នំពេញ	ខណ្ឌពោធិ៍សែនជ័យ	សង្កាត់ស្រមុក	ភូមិព្រៃជ្រូក	១១	៧.៩២៣	០,១%
២០០	រាជធានីភ្នំពេញ	ខណ្ឌសង្កាត់	សង្កាត់សង្កាត់	ភូមិ២	១៣	៨.២៩៣	០,២%
២០១	រាជធានីភ្នំពេញ	ខណ្ឌជ្រោយចង្វារ	សង្កាត់សង្កាត់	ភូមិ៣	២០	៧.២៨៦	០,៣%
២០២	រាជធានីភ្នំពេញ	ខណ្ឌជ្រោយចង្វារ	សង្កាត់ព្រែកលៀប	ភូមិបាក់ខែង	២១	១៤.៣១៤	០,១%
២០៣	រាជធានីភ្នំពេញ	ខណ្ឌជ្រោយចង្វារ	សង្កាត់កោះដាច់	ភូមិកោះដាច់	១៨	៧.០០៣	០,៣%
២០៤	រាជធានីភ្នំពេញ	ខណ្ឌជ្រោយចង្វារ	សង្កាត់បាក់ខែង	ភូមិក្តីចាស់	១០	៦.៥៧៩	០,២%
២០៥	រាជធានីភ្នំពេញ	ខណ្ឌព្រែកព្នៅ	សង្កាត់ពញាពន់	ភូមិវែង	១៨	៥.២២៤	០,៣%
២០៦	រាជធានីភ្នំពេញ	ខណ្ឌព្រែកព្នៅ	សង្កាត់ពន្លឺ	ភូមិទួលពន្លឺ	៥៦	២.០៤៥	២,៧%
២០៧	រាជធានីភ្នំពេញ	ខណ្ឌច្បារអំពៅ	សង្កាត់និរោធជ	ភូមិបឹងឈូក	១១	៣.៤៧២	០,៣%
២០៨	រាជធានីភ្នំពេញ	ខណ្ឌច្បារអំពៅ	សង្កាត់ព្រែកប្រា	ភូមិជ្រោយបាសាក់	១២	៥.៧៤២	០,២%
២០៩	រាជធានីភ្នំពេញ	ខណ្ឌច្បារអំពៅ	សង្កាត់ព្រែកប្រា	ភូមិជ្រោយបាសាក់១	២៦	៩.២៩២	០,៣%
២១០	ខេត្តព្រះវិហារ	ស្រុកជ័យសែន	ឃុំតស៊ូ	ភូមិថ្មី	៥៦	៧៤៣	៧,៥%
២១១	ខេត្តព្រះវិហារ	ស្រុកជ័យសែន	ឃុំប្រាច់	ភូមិប្រាច់	១៦	៦២២	២,៦%
២១២	ខេត្តព្រះវិហារ	ស្រុកជ័យសែន	ឃុំប្រាច់	ភូមិដំណាក់ត្រាច	៨៨១	២.៥០០	៣៥,២%
២១៣	ខេត្តព្រះវិហារ	ស្រុកជ័យសែន	ឃុំពុទ្រា	ភូមិពុទ្រា	១.២៧៤	៣.៨៧៦	៣២,៩%
២១៤	ខេត្តព្រះវិហារ	ស្រុកឆែប	ឃុំម្លូព្រៃមួយ	ភូមិបុរៈ	១១៦	១.០៦៥	១០,៩%
២១៥	ខេត្តព្រះវិហារ	ស្រុករៀង	ឃុំរក្សា	ភូមិជូនម៉ា	២២	២១៨	១០,១%

លេខរៀង	ខេត្ត/ក្រុង	ស្រុក	ឃុំ/សង្កាត់	ភូមិ	ជនជាតិដើម ភាគតិចសរុប	ប្រជាជន សរុប	%ជនជាតិដើម ភាគតិច
២១៦	ខេត្តព្រះវិហារ	ស្រុករវៀង	ឃុំរក្សា	ភូមិព្រាល	២៧៤	៦៥៩	៤១,៦%
២១៧	ខេត្តព្រះវិហារ	ស្រុករវៀង	ឃុំរក្សា	ភូមិស្រឡៅស្រោង	៤៩	១.៩៣៦	២,៥%
២១៨	ខេត្តព្រះវិហារ	ស្រុករវៀង	ឃុំរំដោះ	ភូមិស្វាយប៉ាត	២១៨	៥៤៥	៤០,០%
២១៩	ខេត្តព្រះវិហារ	ស្រុករវៀង	ឃុំរំដោះ	ភូមិគោកអំពិល	៣៤៧	១.០៣០	៣៣,៧%
២២០	ខេត្តព្រះវិហារ	ស្រុករវៀង	ឃុំរំដោះ	ភូមិឌីឡឹក	៥០៦	២.៣៨៣	២១,២%
២២១	ខេត្តព្រះវិហារ	ស្រុករវៀង	ឃុំរមទម	ភូមិទួលរៀង	៨១៧	៩១២	៨៩,៦%
២២២	ខេត្តព្រះវិហារ	ស្រុករវៀង	ឃុំរមទម	ភូមិបង្កើនផល	៧៤៤	៨៨១	៨៤,៤%
២២៣	ខេត្តព្រះវិហារ	ស្រុករវៀង	ឃុំរមទម	ភូមិស្វាយដំណាក់ចាស់	៤២៤	៤៨១	៨៨,១%
២២៤	ខេត្តព្រះវិហារ	ស្រុករវៀង	ឃុំរមទម	ភូមិស្វាយដំណាក់ថ្មី	៥៥៧	១.៦២០	៣៤,៤%
២២៥	ខេត្តព្រះវិហារ	ស្រុករវៀង	ឃុំរមណីយ	ភូមិរំចេក	១០៥	១.០១៣	១០,៤%
២២៦	ខេត្តព្រះវិហារ	ស្រុករវៀង	ឃុំរមណីយ	ភូមិអូរពោរ	២០	៩៤៦	២,១%
២២៧	ខេត្តព្រះវិហារ	ស្រុករវៀង	ឃុំរមណីយ	ភូមិភ្នំដែក	៤០៤	៤៨៨	៨២,៨%
២២៨	ខេត្តព្រះវិហារ	ស្រុកសង្កមថ្មី	ឃុំចំរើន	ភូមិប្រធាតុ	១០	១.២១៩	០,៨%
២២៩	ខេត្តព្រះវិហារ	ស្រុកត្បែងមានជ័យ	ឃុំឈានមុខ	ភូមិបាក់កាំ	១២	៧០៤	១,៧%
២៣០	ខេត្តព្រះវិហារ	ស្រុកត្បែងមានជ័យ	ឃុំឈានមុខ	ភូមិសេដ្ឋកិច្ច	១២	៩៩៣	១,២%
២៣១	ខេត្តព្រះវិហារ	ស្រុកត្បែងមានជ័យ	ឃុំឈានមុខ	ភូមិមហាផល	១៨	២.២៦៥	០,៨%
២៣២	ខេត្តព្រះវិហារ	ស្រុកត្បែងមានជ័យ	ឃុំពោធិ៍	ភូមិអូរកក់	២៣៤	១.៨៨១	១២,៤%
២៣៣	ខេត្តព្រះវិហារ	ស្រុកត្បែងមានជ័យ	ឃុំប្រមេរុ	ភូមិបុស្សជំ	៨៩៨	១.១១៨	៨០,៣%

លេខរៀង	ខេត្ត/ក្រុង	ស្រុក	ឃុំ/សង្កាត់	ភូមិ	ជនជាតិដើម ភាគតិចសរុប	ប្រជាជន សរុប	%ជនជាតិដើម ភាគតិច
២៣៤	ខេត្តព្រះវិហារ	ស្រុកត្បូងឃ្មុំ	ឃុំប្រមេរុ	ភូមិប្រមេរុ	៦៩០	៨១៥	៨៤,៧%
២៣៥	ខេត្តព្រះវិហារ	ក្រុងព្រះវិហារ	សង្កាត់កំពង់ប្រណាក	ភូមិគោកបេង	២៦	១.៧០០	១,៥%
២៣៦	ខេត្តព្រះវិហារ	ក្រុងព្រះវិហារ	សង្កាត់ប៉ាលហាល	ភូមិទំនប់	២៩២	១.១៣៧	២៥,៧%
២៣៧	ខេត្តព្រះវិហារ	ក្រុងព្រះវិហារ	សង្កាត់ប៉ាលហាល	ភូមិប៉ាលហាល	១០៨	៣.៤៦៦	៣,១%
២៣៨	ខេត្តព្រៃវែង	ស្រុកពាមជរ	ឃុំព្រែកសំបួរ	ភូមិខ្ពប	១០	១.៣២០	០,៨%
២៣៩	ខេត្តព្រៃវែង	ស្រុកព្រះស្តេច	ឃុំកំពង់សឹង	ភូមិតាមៅ	១០	១.៩៥៩	០,៥%
២៤០	ខេត្តពោធិ៍សាត់	ស្រុកភ្នំក្រវាញ	ឃុំសន្ត្រែ	ភូមិស្រែពពាយ	២០៣	២.៤៩៥	៨,១%
២៤១	ខេត្តពោធិ៍សាត់	ស្រុកវាលវែង	ឃុំថ្មដា	ភូមិសង្កមថ្មី	៣៧៦	៩១៩	៤០,៩%
២៤២	ខេត្តរតនគិរី	ស្រុកអណ្តូងមាស	ឃុំកាតែ	ភូមិម៉ាលិក	៣៧៤	៧៣៦	៥០,៨%
២៤៣	ខេត្តរតនគិរី	ស្រុកអណ្តូងមាស	ឃុំកាតែ	ភូមិកាតែ	៤៩៧	៩២៧	៥៣,៦%
២៤៤	ខេត្តរតនគិរី	ស្រុកអណ្តូងមាស	ឃុំកាតែ	ភូមិកាហល	៦១០	២.២៧១	២៦,៩%
២៤៥	ខេត្តរតនគិរី	ស្រុកអណ្តូងមាស	ឃុំកាតែ	ភូមិលោម	៣៩	៨៨១	៤,៤%
២៤៦	ខេត្តរតនគិរី	ស្រុកអណ្តូងមាស	ឃុំញ៉ាំង	ភូមិកាជួត	១៧	៦៥៣	២,៦%
២៤៧	ខេត្តរតនគិរី	ស្រុកអណ្តូងមាស	ឃុំញ៉ាំង	ភូមិណាយ	៦០៩	៦២៨	៩៧,០%
២៤៨	ខេត្តរតនគិរី	ស្រុកអណ្តូងមាស	ឃុំញ៉ាំង	ភូមិមុយ	៣៩៣	៤១៨	៩៤,០%
២៤៩	ខេត្តរតនគិរី	ស្រុកអណ្តូងមាស	ឃុំញ៉ាំង	ភូមិពែង	៧៦១	៨៥៦	៨៨,៩%
២៥០	ខេត្តរតនគិរី	ស្រុកអណ្តូងមាស	ឃុំញ៉ាំង	ភូមិចង	៣០២	៤៧៦	៦៣,៤%
២៥១	ខេត្តរតនគិរី	ស្រុកអណ្តូងមាស	ឃុំញ៉ាំង	ភូមិតាងា	៤៨២	៦៣៦	៧៥,៨%

លេខរៀង	ខេត្ត/ក្រុង	ស្រុក	ឃុំ/សង្កាត់	ភូមិ	ជនជាតិដើម ភាគតិចសរុប	ប្រជាជន សរុប	%ជនជាតិដើម ភាគតិច
២៥២	ខេត្តរតនគិរី	ស្រុកអណ្តូងមាស	ឃុំញ៉ាំង	ភូមិបាយ	៨៣៦	១.១៩៧	៦៩,៨%
២៥៣	ខេត្តរតនគិរី	ស្រុកអណ្តូងមាស	ឃុំញ៉ាំង	ភូមិកែត	៥៧៧	៧៥៨	៧៦,១%
២៥៤	ខេត្តរតនគិរី	ស្រុកអណ្តូងមាស	ឃុំញ៉ាំង	ភូមិតាំងដី	៣៣០	៣៦៧	៨៩,៩%
២៥៥	ខេត្តរតនគិរី	ស្រុកអណ្តូងមាស	ឃុំញ៉ាំង	ភូមិដាល	៩២៣	១.២១៥	៧៦,០%
២៥៦	ខេត្តរតនគិរី	ស្រុកអណ្តូងមាស	ឃុំញ៉ាំង	ភូមិតាំងសេ	៧៩២	៨៦៩	៩១,១%
២៥៧	ខេត្តរតនគិរី	ស្រុកអណ្តូងមាស	ឃុំតាឡាវ	ភូមិអ៊ុន	៤៥	១.៤២៧	៣,២%
២៥៨	ខេត្តរតនគិរី	ស្រុកអណ្តូងមាស	ឃុំតាឡាវ	ភូមិកាក់	១៧	៥១៧	៣,៣%
២៥៩	ខេត្តរតនគិរី	ស្រុកអណ្តូងមាស	ឃុំតាឡាវ	ភូមិតាណង	១៣៥	៩១៣	១៤,៨%
២៦០	ខេត្តរតនគិរី	ក្រុងបានលុង	សង្កាត់កាបាញ	ភូមិភូមិ ១	៩៦	១.៧១០	៥,៦%
២៦១	ខេត្តរតនគិរី	ក្រុងបានលុង	សង្កាត់កាបាញ	ភូមិភូមិ ២	៦៨១	១.៣១៥	៥១,៨%
២៦២	ខេត្តរតនគិរី	ក្រុងបានលុង	សង្កាត់កាបាញ	ភូមិភូមិ ៤	២៥	៥.១៦៣	០,៥%
២៦៣	ខេត្តរតនគិរី	ក្រុងបានលុង	សង្កាត់ឡាបានសៀក	ភូមិជ័យជំនះ	៧៩	១.៧១១	៤,៦%
២៦៤	ខេត្តរតនគិរី	ក្រុងបានលុង	សង្កាត់ឡាបានសៀក	ភូមិពមករា	១២	១.៣៣៨	០,៩%
២៦៥	ខេត្តរតនគិរី	ក្រុងបានលុង	សង្កាត់ឡាបានសៀក	ភូមិឡូន	១៥	១.៦៥១	០,៩%
២៦៦	ខេត្តរតនគិរី	ក្រុងបានលុង	សង្កាត់ឡាបានសៀក	ភូមិភ្នំ	៧១៥	៨២៤	៨៦,៨%
២៦៧	ខេត្តរតនគិរី	ក្រុងបានលុង	សង្កាត់យក្ខឡោម	ភូមិសិល	១៤៤	៤២២	៣៤,១%
២៦៨	ខេត្តរតនគិរី	ក្រុងបានលុង	សង្កាត់យក្ខឡោម	ភូមិឡាប៉ូ	៣៨៤	៥២១	៧៣,៧%
២៦៩	ខេត្តរតនគិរី	ក្រុងបានលុង	សង្កាត់យក្ខឡោម	ភូមិជ្រើ	៥២៨	៩២៦	៥៧,០%

លេខរៀង	ខេត្ត/ក្រុង	ស្រុក	ឃុំ/សង្កាត់	ភូមិ	ជនជាតិដើម ភាគតិចសរុប	ប្រជាជន សរុប	%ជនជាតិដើម ភាគតិច
២៧០	ខេត្តរតនគិរី	ក្រុងបានលុង	សង្កាត់យក្ខឡោម	ភូមិទេសអន្លង	៤៨០	១.០៨៤	៤៣,៤%
២៧១	ខេត្តរតនគិរី	ក្រុងបានលុង	សង្កាត់យក្ខឡោម	ភូមិអូរកន្សែង	១១៧	១.២៥៨	១០,១%
២៧២	ខេត្តរតនគិរី	ក្រុងបានលុង	សង្កាត់បឹងកន្សែង	ភូមិអូរកន្តិល	៥២	១.៨០៧	២,៩%
២៧៣	ខេត្តរតនគិរី	ក្រុងបានលុង	សង្កាត់បឹងកន្សែង	ភូមិថ្មដា	១៩១	៣.៣៥៥	៥,៧%
២៧៤	ខេត្តរតនគិរី	ក្រុងបានលុង	សង្កាត់បឹងកន្សែង	ភូមិលើតូច	២៨៤	៩១១	៣១,២%
២៧៥	ខេត្តរតនគិរី	ក្រុងបានលុង	សង្កាត់បឹងកន្សែង	ភូមិសាលា	៤៥៤	៥៧៩	៧៨,៤%
២៧៦	ខេត្តរតនគិរី	ស្រុកបរកែវ	ឃុំកក់	ភូមិកាចក់	៤៣៣	៥១០	៨៤,៩%
២៧៧	ខេត្តរតនគិរី	ស្រុកបរកែវ	ឃុំកក់	ភូមិកក់	៤៣៣	៥១០	៨៤,៩%
២៧៨	ខេត្តរតនគិរី	ស្រុកបរកែវ	ឃុំកក់	ភូមិយឺន	៥៥៣	៦១៩	៨៩,៣%
២៧៩	ខេត្តរតនគិរី	ស្រុកបរកែវ	ឃុំកក់	ភូមិជ្រុង	៦៣៧	១.៥១៥	៤២,០%
២៨០	ខេត្តរតនគិរី	ស្រុកបរកែវ	ឃុំកក់	ភូមិលើហាន់	៤២៨	៧០៥	៦០,៧%
២៨១	ខេត្តរតនគិរី	ស្រុកបរកែវ	ឃុំកក់	ភូមិលើឃ្នួន	៥៦៦	៧៨៩	៧១,៧%
២៨២	ខេត្តរតនគិរី	ស្រុកបរកែវ	ឃុំកិះចុង	ភូមិគ្រៀង	៤៤៤	៧៩២	៥៦,១%
២៨៣	ខេត្តរតនគិរី	ស្រុកបរកែវ	ឃុំកិះចុង	ភូមិទៀន	៧៤៧	៩៦៤	៧៧,៥%
២៨៤	ខេត្តរតនគិរី	ស្រុកបរកែវ	ឃុំកិះចុង	ភូមិប៉ាអរ	៥០៣	៦២៥	៨០,៥%
២៨៥	ខេត្តរតនគិរី	ស្រុកបរកែវ	ឃុំកិះចុង	ភូមិប៉ាឡៃ	៦៦០	៧៣៧	៨៩,៦%
២៨៦	ខេត្តរតនគិរី	ស្រុកបរកែវ	ឃុំកិះចុង	ភូមិវ៉ែយ	៤០១	៤០៦	៩៨,៨%
២៨៧	ខេត្តរតនគិរី	ស្រុកបរកែវ	ឃុំកិះចុង	ភូមិសាលាវ	៤៣២	៨៨៩	៤៨,៦%

លេខរៀង	ខេត្ត/ក្រុង	ស្រុក	ឃុំ/សង្កាត់	ភូមិ	ជនជាតិដើម ភាគតិចសរុប	ប្រជាជន សរុប	%ជនជាតិដើម ភាគតិច
២៨៨	ខេត្តរតនគិរី	ស្រុកបរកែវ	ឃុំកិះចុង	ភូមិត្រ័	៥០៤	៥២៣	៩៦,៤%
២៨៩	ខេត្តរតនគិរី	ស្រុកបរកែវ	ឃុំកិះចុង	ភូមិស្សី	៥០៨	១.២៧៨	៣៩,៧%
២៩០	ខេត្តរតនគិរី	ស្រុកបរកែវ	ឃុំឡាមីញ	ភូមិញ្ញាល	១២៤	៥៨៤	២១,២%
២៩១	ខេត្តរតនគិរី	ស្រុកបរកែវ	ឃុំឡាមីញ	ភូមិខ្នាំង	២១៣	៥០៥	៤២,២%
២៩២	ខេត្តរតនគិរី	ស្រុកបរកែវ	ឃុំឡាមីញ	ភូមិភូមិមួយ	៤១៨	៤៤៦	៩៣,៧%
២៩៣	ខេត្តរតនគិរី	ស្រុកបរកែវ	ឃុំឡាមីញ	ភូមិលុងយុង	៥២	៣.៥៩៨	១,៤%
២៩៤	ខេត្តរតនគិរី	ស្រុកបរកែវ	ឃុំឡាមីញ	ភូមិប៉ាអរ	១.៥០៨	១.៩៥៤	៧៧,២%
២៩៥	ខេត្តរតនគិរី	ស្រុកបរកែវ	ឃុំលុងយុង	ភូមិប៉ាយ៉ាង	៦៩៩	៨០៦	៨៦,៧%
២៩៦	ខេត្តរតនគិរី	ស្រុកបរកែវ	ឃុំលុងយុង	ភូមិជ្រោក	២៧៣	៣២៣	៨៤,៥%
២៩៧	ខេត្តរតនគិរី	ស្រុកបរកែវ	ឃុំលុងយុង	ភូមិយ៉ាសោម	៣៤៣	៤៦៨	៧៣,៣%
២៩៨	ខេត្តរតនគិរី	ស្រុកបរកែវ	ឃុំលុងយុង	ភូមិស្មើង	៥៦៧	៦៥៨	៨៦,២%
២៩៩	ខេត្តរតនគិរី	ស្រុកបរកែវ	ឃុំស្មើង	ភូមិចែត	៦៤៩	៧៤៤	៨៧,២%
៣០០	ខេត្តរតនគិរី	ស្រុកបរកែវ	ឃុំស្មើង	ភូមិគ្លី	៣៥១	៤៩៦	៧០,៨%
៣០១	ខេត្តរតនគិរី	ស្រុកបរកែវ	ឃុំស្មើង	ភូមិវ៉ែម	២៧១	៧៣៥	៣៦,៩%
៣០២	ខេត្តរតនគិរី	ស្រុកបរកែវ	ឃុំស្មើង	ភូមិស្មាច់	១.០២៩	១.០៦៥	៩៦,៦%
៣០៣	ខេត្តរតនគិរី	ស្រុកបរកែវ	ឃុំស្មើង	ភូមិទូយ	២៩១	២៩៦	៩៨,៣%
៣០៤	ខេត្តរតនគិរី	ស្រុកបរកែវ	ឃុំស្មើង	ភូមិកប	៣៦០	១.៣៨៦	២៦,០%
៣០៥	ខេត្តរតនគិរី	ស្រុកបរកែវ	ឃុំទីងចាក់	ភូមិលូត	៨៨៤	១.០២១	៨៦,៦%

លេខរៀង	ខេត្ត/ក្រុង	ស្រុក	ឃុំ/សង្កាត់	ភូមិ	ជនជាតិដើម ភាគតិចសរុប	ប្រជាជន សរុប	%ជនជាតិដើម ភាគតិច
៣០៦	ខេត្តរតនគិរី	ស្រុកបរកែវ	ឃុំទីងចាក់	ភូមិប៉ាណល	៦៦០	១.៤៣៩	៤៥,៩%
៣០៧	ខេត្តរតនគិរី	ស្រុកបរកែវ	ឃុំទីងចាក់	ភូមិភូមិ ៣	២៣០	៣០៩	៧៤,៤%
៣០៨	ខេត្តរតនគិរី	ស្រុកបរកែវ	ឃុំទីងចាក់	ភូមិតាអងកាតេ	១៨	១.៨១៣	១,០%
៣០៩	ខេត្តរតនគិរី	ស្រុកកូនមុំ	ឃុំស្រែអង្រ្កង	ភូមិតាអងប៉ុក	២២៤	១.០៦៨	២១,០%
៣១០	ខេត្តរតនគិរី	ស្រុកកូនមុំ	ឃុំតាអង	ភូមិទុស	៣១៤	៨៤០	៣៧,៤%
៣១១	ខេត្តរតនគិរី	ស្រុកកូនមុំ	ឃុំតាអង	ភូមិសិក	៦១៦	៧៥២	៨១,៩%
៣១២	ខេត្តរតនគិរី	ស្រុកកូនមុំ	ឃុំតាអង	ភូមិតាកាប់	៥៧៣	៧៩៩	៧១,៧%
៣១៣	ខេត្តរតនគិរី	ស្រុកកូនមុំ	ឃុំតាអង	ភូមិត៊ិន	៤១២	១.៣៣៨	៣០,៨%
៣១៤	ខេត្តរតនគិរី	ស្រុកកូនមុំ	ឃុំតាអង	ភូមិឡាអិន	៨២៨	២.៥០៨	៣៣,០%
៣១៥	ខេត្តរតនគិរី	ស្រុកកូនមុំ	ឃុំត៊ិន	ភូមិតាហើយ	១៨១	១.៥៩៥	១១,៣%
៣១៦	ខេត្តរតនគិរី	ស្រុកកូនមុំ	ឃុំត៊ិន	ភូមិភូមិ ២	១.១៧៩	១.២៨២	៩២,០%
៣១៧	ខេត្តរតនគិរី	ស្រុកកូនមុំ	ឃុំត៊ិន	ភូមិភូមិ ៣	៥១៤	១.០៦៧	៤៨,២%
៣១៨	ខេត្តរតនគិរី	ស្រុកកូនមុំ	ឃុំត្រពាំងច្រេស	ភូមិអូរកាន	៤០	៣.០០៨	១,៣%
៣១៩	ខេត្តរតនគិរី	ស្រុកកូនមុំ	ឃុំត្រពាំងក្រហម	ភូមិសាមខា	១០	៤៨០	២,១%
៣២០	ខេត្តរតនគិរី	ស្រុកលំផាត់	ឃុំជ័យឧត្តម	ភូមិថ្មី	៦៧	១.១៥៧	៥,៨%
៣២១	ខេត្តរតនគិរី	ស្រុកលំផាត់	ឃុំជ័យឧត្តម	ភូមិលំផាត់	១០	១.១៩៩	០,៨%
៣២២	ខេត្តរតនគិរី	ស្រុកលំផាត់	ឃុំជ័យឧត្តម	ភូមិសាយស៍	១៧	១.០៨៤	១,៦%
៣២៣	ខេត្តរតនគិរី	ស្រុកលំផាត់	ឃុំជ័យឧត្តម	ភូមិកាំឡង	១.១៦៦	២.៣០៨	៥០,៥%



លេខរៀង	ខេត្ត/ក្រុង	ស្រុក	ឃុំ/សង្កាត់	ភូមិ	ជនជាតិដើម ភាគតិចសរុប	ប្រជាជន សរុប	%ជនជាតិដើម ភាគតិច
៣២៤	ខេត្តរតនគិរី	ស្រុកលំដាត់	ឃុំកាឡែង	ភូមិកាណាងកិត	៧៨៨	២.២០៧	៣៥,៧%
៣២៥	ខេត្តរតនគិរី	ស្រុកលំដាត់	ឃុំកាឡែង	ភូមិកាំផ្លិត	៥០៧	៧៦២	៦៦,៥%
៣២៦	ខេត្តរតនគិរី	ស្រុកលំដាត់	ឃុំកាឡែង	ភូមិកាទីង	២៩៥	៤១៣	៧១,៤%
៣២៧	ខេត្តរតនគិរី	ស្រុកលំដាត់	ឃុំល្បាំង១	ភូមិកាទៀង	៣៤៨	៤២១	៨២,៧%
៣២៨	ខេត្តរតនគិរី	ស្រុកលំដាត់	ឃុំល្បាំង១	ភូមិកាលង	៣១២	៧៥១	៤១,៥%
៣២៩	ខេត្តរតនគិរី	ស្រុកលំដាត់	ឃុំល្បាំង១	ភូមិកាទៀង	២១៧	២៧៩	៧៧,៨%
៣៣០	ខេត្តរតនគិរី	ស្រុកលំដាត់	ឃុំល្បាំង១	ភូមិកាបាញ	៥៨១	៧២៨	៧៩,៨%
៣៣១	ខេត្តរតនគិរី	ស្រុកលំដាត់	ឃុំល្បាំង២	ភូមិអ៊ុល	៩៤៧	១.៣៣៩	៧០,៧%
៣៣២	ខេត្តរតនគិរី	ស្រុកលំដាត់	ឃុំល្បាំង២	ភូមិព្រែក	៦៧៤	៩៣៧	៧១,៩%
៣៣៣	ខេត្តរតនគិរី	ស្រុកលំដាត់	ឃុំបាតាង	ភូមិបាតាង	៩៣៩	១.៨៨៣	៤៩,៩%
៣៣៤	ខេត្តរតនគិរី	ស្រុកលំដាត់	ឃុំបាតាង	ភូមិបាងរ៉ា	៦៩១	១.២១១	៥៧,១%
៣៣៥	ខេត្តរតនគិរី	ស្រុកលំដាត់	ឃុំបាតាង	ភូមិថ្មី	៤៥៩	១.៤៨៥	៣០,៩%
៣៣៦	ខេត្តរតនគិរី	ស្រុកលំដាត់	ឃុំបាតាង	ភូមិប៉ា តត់	១.៤១៥	១.៦៤៤	៨៦,១%
៣៣៧	ខេត្តរតនគិរី	ស្រុកលំដាត់	ឃុំសេដា	ភូមិកែងសាន់	១.១០៤	១.២៤៤	៨៨,៧%
៣៣៨	ខេត្តរតនគិរី	ស្រុកលំដាត់	ឃុំសេដា	ភូមិសាមុត្រលើ	១.៣០៣	១.៥៦១	៨៣,៥%
៣៣៩	ខេត្តរតនគិរី	ស្រុកលំដាត់	ឃុំសេដា	ភូមិពម	៤១៣	៧០១	៥៨,៩%
៣៤០	ខេត្តរតនគិរី	ស្រុកលំដាត់	ឃុំសេដា	ភូមិណងហៃ	៦១៧	៦២៦	៩៨,៦%
៣៤១	ខេត្តរតនគិរី	ស្រុកលំដាត់	ឃុំសេដា	ភូមិសាមុត្រក្រោម	៦៨៧	១.១០៤	៦២,២%

លេខរៀង	ខេត្ត/ក្រុង	ស្រុក	ឃុំ/សង្កាត់	ភូមិ	ជនជាតិដើម ភាគតិចសរុប	ប្រជាជន សរុប	%ជនជាតិដើម ភាគតិច
៣៤២	ខេត្តរតនគិរី	ស្រុកលំផាត់	ឃុំសេដា	ភូមិចាអ៊ុងកេត	៨៦៩	១.២៥៣	៦៩,៤%
៣៤៣	ខេត្តរតនគិរី	ស្រុកលំផាត់	ឃុំសេដា	ភូមិចាអ៊ុងចាន់	៣៦០	៣៦១	៩៩,៧%
៣៤៤	ខេត្តរតនគិរី	ស្រុកអូរជុំ	ឃុំចាអ៊ុង	ភូមិធ្នាយអំពិល	៤៩៦	៦៦៥	៧៤,៦%
៣៤៥	ខេត្តរតនគិរី	ស្រុកអូរជុំ	ឃុំចាអ៊ុង	ភូមិធ្នាយទុំ	៩៨៧	១.០៤៥	៩៤,៤%
៣៤៦	ខេត្តរតនគិរី	ស្រុកអូរជុំ	ឃុំចាអ៊ុង	ភូមិចាអ៊ុងកៅ	៥៦០	៥៨៥	៩៥,៧%
៣៤៧	ខេត្តរតនគិរី	ស្រុកអូរជុំ	ឃុំចាអ៊ុង	ភូមិម៉ាស	៨៩០	៩៥១	៩៣,៦%
៣៤៨	ខេត្តរតនគិរី	ស្រុកអូរជុំ	ឃុំចាអ៊ុង	ភូមិកាន់ឈើង	៤៤៣	៤៦០	៩៦,៣%
៣៤៩	ខេត្តរតនគិរី	ស្រុកអូរជុំ	ឃុំប៉ូយ	ភូមិតាងាច	៣៩១	៣៩៧	៩៨,៥%
៣៥០	ខេត្តរតនគិរី	ស្រុកអូរជុំ	ឃុំប៉ូយ	ភូមិស្វាយ	៣៣៤	៣៦៧	៩១,០%
៣៥១	ខេត្តរតនគិរី	ស្រុកអូរជុំ	ឃុំប៉ូយ	ភូមិខ្ពង	៣៩២	៣៩៧	៩៨,៧%
៣៥២	ខេត្តរតនគិរី	ស្រុកអូរជុំ	ឃុំប៉ូយ	ភូមិក្រឡា	៦៣៤	៩៧៦	៦៥,០%
៣៥៣	ខេត្តរតនគិរី	ស្រុកអូរជុំ	ឃុំប៉ូយ	ភូមិកងកុយ	១.០៨១	១.១១៧	៩៦,៨%
៣៥៤	ខេត្តរតនគិរី	ស្រុកអូរជុំ	ឃុំប៉ូយ	ភូមិប៉ាជន់ធំ	១៥០	១៥៨	៩៤,៩%
៣៥៥	ខេត្តរតនគិរី	ស្រុកអូរជុំ	ឃុំប៉ូយ	ភូមិប៉ាអរ	១.២១០	១.៣០៤	៩២,៨%
៣៥៦	ខេត្តរតនគិរី	ស្រុកអូរជុំ	ឃុំឯកភាព	ភូមិអូម	៤០៨	៧៦៧	៥៣,២%
៣៥៧	ខេត្តរតនគិរី	ស្រុកអូរជុំ	ឃុំឯកភាព	ភូមិក្រូច	៣៨៨	៤២៨	៩០,៧%
៣៥៨	ខេត្តរតនគិរី	ស្រុកអូរជុំ	ឃុំឯកភាព	ភូមិកាឡែង ១	៣២៨	៦៨២	៤៨,១%
៣៥៩	ខេត្តរតនគិរី	ស្រុកអូរជុំ	ឃុំឯកភាព	ភូមិកាឡែង ២	៣៦០	៤០៩	៨៨,០%

លេខរៀង	ខេត្ត/ក្រុង	ស្រុក	ឃុំ/សង្កាត់	ភូមិ	ជនជាតិដើម ភាគតិចសរុប	ប្រជាជន សរុប	%ជនជាតិដើម ភាគតិច
៣៦០	ខេត្តរតនគិរី	ស្រុកអូរជុំ	ឃុំកាឡៃ	ភូមិកាឡៃ ៣	៣៤៣	៧៥០	៤៥,៧%
៣៦១	ខេត្តរតនគិរី	ស្រុកអូរជុំ	ឃុំកាឡៃ	ភូមិអូរជុំ	៦៣៩	៧២២	៨៨,៥%
៣៦២	ខេត្តរតនគិរី	ស្រុកអូរជុំ	ឃុំកាឡៃ	ភូមិថាវង់ជង	៤០៨	៨១៧	៤៩,៩%
៣៦៣	ខេត្តរតនគិរី	ស្រុកអូរជុំ	ឃុំអូរជុំ	ភូមិថាវង់ស្វាយ	៦០	១.១០៩	៥,៤%
៣៦៤	ខេត្តរតនគិរី	ស្រុកអូរជុំ	ឃុំអូរជុំ	ភូមិល្អិតក្រែន	៤៩៦	៨៨១	៥៦,៣%
៣៦៥	ខេត្តរតនគិរី	ស្រុកអូរជុំ	ឃុំអូរជុំ	ភូមិល្អិតជង	៥៦៤	៦១៣	៩២,០%
៣៦៦	ខេត្តរតនគិរី	ស្រុកអូរជុំ	ឃុំអូរជុំ	ភូមិតងប្លែង	២៦	៤១៧	៦,២%
៣៦៧	ខេត្តរតនគិរី	ស្រុកអូរជុំ	ឃុំអូរជុំ	ភូមិតាកាម៉ាល់	២៩៩	៣៣៥	៨៩,៣%
៣៦៨	ខេត្តរតនគិរី	ស្រុកអូរជុំ	ឃុំអូរជុំ	ភូមិល្អិតកាំងមីស	៣៨៧	៨៨៥	៤៣,៧%
៣៦៩	ខេត្តរតនគិរី	ស្រុកអូរជុំ	ឃុំអូរជុំ	ភូមិកាម៉ែន	៥៧២	៦០៧	៩៤,២%
៣៧០	ខេត្តរតនគិរី	ស្រុកអូរជុំ	ឃុំអូរជុំ	ភូមិប្រាក់	១.០៤៩	១.១៩៥	៨៧,៨%
៣៧១	ខេត្តរតនគិរី	ស្រុកអូរជុំ	ឃុំសាមគ្គី	ភូមិបរញ្ចក	៥៧០	៧៦៧	៧៤,៣%
៣៧២	ខេត្តរតនគិរី	ស្រុកអូរជុំ	ឃុំសាមគ្គី	ភូមិតឹង	១៥៥	១.២៩៧	១២,០%
៣៧៣	ខេត្តរតនគិរី	ស្រុកអូរជុំ	ឃុំសាមគ្គី	ភូមិល្អិត	២៤៥	៣២៤	៧៥,៦%
៣៧៤	ខេត្តរតនគិរី	ស្រុកអូរជុំ	ឃុំសាមគ្គី	ភូមិក្រលង	៧៣៤	៧៦១	៩៦,៥%
៣៧៥	ខេត្តរតនគិរី	ស្រុកអូរជុំ	ឃុំល្អិត	ភូមិគោក	២៣៣	២៥៦	៩១,០%
៣៧៦	ខេត្តរតនគិរី	ស្រុកអូរជុំ	ឃុំល្អិត	ភូមិកាំ	៤៨១	៥៤២	៨៨,៧%
៣៧៧	ខេត្តរតនគិរី	ស្រុកអូរជុំ	ឃុំល្អិត	ភូមិភូមិ ២	៩៦៩	១.០៦៩	៩០,៦%

លេខរៀង	ខេត្ត/ក្រុង	ស្រុក	ឃុំ/សង្កាត់	ភូមិ	ជនជាតិដើម ភាគតិចសរុប	ប្រជាជន សរុប	%ជនជាតិដើម ភាគតិច
៣៧៨	ខេត្តរតនគិរី	ស្រុកអូរជុំ	ឃុំល្អក់	ភូមិទុង	៧៣៣	៧៧៣	៩៤,៨%
៣៧៩	ខេត្តរតនគិរី	ស្រុកអូរជុំ	ឃុំល្អក់	ភូមិដេះ	២៩៦	៣១៧	៩៣,៤%
៣៨០	ខេត្តរតនគិរី	ស្រុកអូរយ៉ាដាវ	ឃុំបរខាំ	ភូមិប្តូរ	១៨០	៣៨១	៤៧,២%
៣៨១	ខេត្តរតនគិរី	ស្រុកអូរយ៉ាដាវ	ឃុំបរខាំ	ភូមិតាកុកប្រាយ	៥០៨	៥៣៦	៩៤,៨%
៣៨២	ខេត្តរតនគិរី	ស្រុកអូរយ៉ាដាវ	ឃុំបរខាំ	ភូមិត្រិល	៨៤២	១.១៥៤	៧៣,០%
៣៨៣	ខេត្តរតនគិរី	ស្រុកអូរយ៉ាដាវ	ឃុំបរខាំ	ភូមិវឿ	៤៣៣	៨៦២	៥០,២%
៣៨៤	ខេត្តរតនគិរី	ស្រុកអូរយ៉ាដាវ	ឃុំបរខាំ	ភូមិកាទេ	៥៤៩	៦៥៥	៨៣,៨%
៣៨៥	ខេត្តរតនគិរី	ស្រុកអូរយ៉ាដាវ	ឃុំលំដីរ	ភូមិត្រាង	២៧៧	៤០៨	៦៧,៩%
៣៨៦	ខេត្តរតនគិរី	ស្រុកអូរយ៉ាដាវ	ឃុំលំដីរ	ភូមិអ៊ុន	២៧៧	៤០៨	៦៧,៩%
៣៨៧	ខេត្តរតនគិរី	ស្រុកអូរយ៉ាដាវ	ឃុំលំដីរ	ភូមិប៉ក់ធំ	២៦៤	១.៣១៩	២០,០%
៣៨៨	ខេត្តរតនគិរី	ស្រុកអូរយ៉ាដាវ	ឃុំលំដីរ	ភូមិប៉ក់ពោរ	៦៥៣	១.៩១៦	៣៤,១%
៣៨៩	ខេត្តរតនគិរី	ស្រុកអូរយ៉ាដាវ	ឃុំប៉ក់ញ៉ៃ	ភូមិប្លង់	៥៦៨	៥៩៧	៩៥,១%
៣៩០	ខេត្តរតនគិរី	ស្រុកអូរយ៉ាដាវ	ឃុំប៉ក់ញ៉ៃ	ភូមិគងធំ	១.២១១	១.៦១៥	៧៥,០%
៣៩១	ខេត្តរតនគិរី	ស្រុកអូរយ៉ាដាវ	ឃុំប៉ាតេ	ភូមិប៉ាអរ	៨២៥	១.២៩៤	៦៣,៨%
៣៩២	ខេត្តរតនគិរី	ស្រុកអូរយ៉ាដាវ	ឃុំប៉ាតេ	ភូមិគងយុ	២៩០	៣៧០	៧៨,៤%
៣៩៣	ខេត្តរតនគិរី	ស្រុកអូរយ៉ាដាវ	ឃុំប៉ាតេ	ភូមិប៉ាតាង	៣២៩	៣៧៧	៨៧,៣%
៣៩៤	ខេត្តរតនគិរី	ស្រុកអូរយ៉ាដាវ	ឃុំប៉ាតេ	ភូមិកិ	៣៧៩	៤០៤	៩៣,៨%
៣៩៥	ខេត្តរតនគិរី	ស្រុកអូរយ៉ាដាវ	ឃុំសេសាន	ភូមិប៉ាដល	៧០៥	៧២៧	៩៧,០%

លេខរៀង	ខេត្ត/ក្រុង	ស្រុក	ឃុំ/សង្កាត់	ភូមិ	ជនជាតិដើម ភាគតិចសរុប	ប្រជាជន សរុប	%ជនជាតិដើម ភាគតិច
៣៩៦	ខេត្តរតនគិរី	ស្រុកអូរយ៉ាដាវ	ឃុំសេសាន	ភូមិសោមកានិញ	៨២៦	៩១០	៩០,៨%
៣៩៧	ខេត្តរតនគិរី	ស្រុកអូរយ៉ាដាវ	ឃុំសេសាន	ភូមិសោមត្រក	១.៣៤០	១.៦៨០	៧៩,៨%
៣៩៨	ខេត្តរតនគិរី	ស្រុកអូរយ៉ាដាវ	ឃុំសោមធំ	ភូមិសោមគល់	៩២៤	១.១៧១	៧៨,៩%
៣៩៩	ខេត្តរតនគិរី	ស្រុកអូរយ៉ាដាវ	ឃុំសោមធំ	ភូមិទេសសុស	២៦៩	១.២៩១	២០,៨%
៤០០	ខេត្តរតនគិរី	ស្រុកអូរយ៉ាដាវ	ឃុំសោមធំ	ភូមិដរ	៧៣៦	៩៨៦	៧៤,៦%
៤០១	ខេត្តរតនគិរី	ស្រុកអូរយ៉ាដាវ	ឃុំយ៉ាទុង	ភូមិសំ	៦៤៥	៦៥៤	៩៨,៦%
៤០២	ខេត្តរតនគិរី	ស្រុកអូរយ៉ាដាវ	ឃុំយ៉ាទុង	ភូមិជួយ	៣៨៩	៤១២	៩៤,៤%
៤០៣	ខេត្តរតនគិរី	ស្រុកអូរយ៉ាដាវ	ឃុំយ៉ាទុង	ភូមិប៉ាងគិត	៤៦៧	៦៧០	៦៩,៧%
៤០៤	ខេត្តរតនគិរី	ស្រុកតាវែង	ឃុំតាវែងលើ	ភូមិសញ	២៤៥	៧០៣	៣៤,៩%
៤០៥	ខេត្តរតនគិរី	ស្រុកតាវែង	ឃុំតាវែងលើ	ភូមិកិត្តង	២៥២	២៥៩	៩៧,៣%
៤០៦	ខេត្តរតនគិរី	ស្រុកតាវែង	ឃុំតាវែងលើ	ភូមិរៀងវិញ	៣០៨	៣២០	៩៦,៣%
៤០៧	ខេត្តរតនគិរី	ស្រុកតាវែង	ឃុំតាវែងលើ	ភូមិភ្នំធំ	៣៥០	៣៥០	១០០,០%
៤០៨	ខេត្តរតនគិរី	ស្រុកតាវែង	ឃុំតាវែងលើ	ភូមិភ្នំតូច	២៥៥	២៦៩	៩៤,៨%
៤០៩	ខេត្តរតនគិរី	ស្រុកតាវែង	ឃុំតាវែងលើ	ភូមិតាវែង	២៨៧	២៨៧	១០០,០%
៤១០	ខេត្តរតនគិរី	ស្រុកតាវែង	ឃុំតាវែងលើ	ភូមិទំពួនរឹងធំ	៣៩៦	៧៥៩	៥២,២%
៤១១	ខេត្តរតនគិរី	ស្រុកតាវែង	ឃុំតាវែងលើ	ភូមិទុន	៣៩៩	៤៧៤	៨៤,២%
៤១២	ខេត្តរតនគិរី	ស្រុកតាវែង	ឃុំតាវែងក្រោម	ភូមិកោះប៉ុង	៣២៩	៣៤៧	៩៤,៨%
៤១៣	ខេត្តរតនគិរី	ស្រុកតាវែង	ឃុំតាវែងក្រោម	ភូមិស្បៀងសាយ	៨១	៩០	៩០,០%

លេខរៀង	ខេត្ត/ក្រុង	ស្រុក	ឃុំ/សង្កាត់	ភូមិ	ជនជាតិដើម ភាគតិចសរុប	ប្រជាជន សរុប	%ជនជាតិដើម ភាគតិច
៤១៤	ខេត្តរតនគិរី	ស្រុកតាវែង	ឃុំតាវែងក្រោម	ភូមិផ្សារ	២៥២	២៩៣	៨៦,០%
៤១៥	ខេត្តរតនគិរី	ស្រុកតាវែង	ឃុំតាវែងក្រោម	ភូមិកិត្តង	៨០	៣២៤	២៤,៧%
៤១៦	ខេត្តរតនគិរី	ស្រុកតាវែង	ឃុំតាវែងក្រោម	ភូមិតាដាច	១០៤	១៩១	៥៤,៥%
៤១៧	ខេត្តរតនគិរី	ស្រុកតាវែង	ឃុំតាវែងក្រោម	ភូមិដាវ	២០៩	២៣១	៩០,៥%
៤១៨	ខេត្តរតនគិរី	ស្រុកតាវែង	ឃុំតាវែងក្រោម	ភូមិទំពួនរឹងតូច	៥៧៤	៥៧៧	៩៩,៥%
៤១៩	ខេត្តរតនគិរី	ស្រុកតាវែង	ឃុំតាវែងក្រោម	ភូមិបានប៉ុង	២៣៦	២៣៧	៩៩,៦%
៤២០	ខេត្តរតនគិរី	ស្រុកតាវែង	ឃុំតាវែងក្រោម	ភូមិរើសហយ	១០៤	១០៤	១០០,០%
៤២១	ខេត្តរតនគិរី	ស្រុករើសសៃ	ឃុំប៉ុង	ភូមិឡាំងប៉ាត់	៤៦	១.៥៤៨	៣,០%
៤២២	ខេត្តរតនគិរី	ស្រុករើសសៃ	ឃុំហាត់ប៉ក់	ភូមិកាចូនលើ	៥៣	១៥១	៣៥,១%
៤២៣	ខេត្តរតនគិរី	ស្រុករើសសៃ	ឃុំហាត់ប៉ក់	ភូមិកាចូនក្រោម	៤៨០	៥៨៤	៨២,២%
៤២៤	ខេត្តរតនគិរី	ស្រុករើសសៃ	ឃុំកាចូន	ភូមិរឹង	៥៤១	៥៦៦	៩៥,៦%
៤២៥	ខេត្តរតនគិរី	ស្រុករើសសៃ	ឃុំកាចូន	ភូមិវ៉ាយ	២១៦	២៩៤	៧៣,៥%
៤២៦	ខេត្តរតនគិរី	ស្រុករើសសៃ	ឃុំកាចូន	ភូមិទៀមលើ	៤៤៦	៤៥៦	៩៧,៨%
៤២៧	ខេត្តរតនគិរី	ស្រុករើសសៃ	ឃុំកាចូន	ភូមិកាឡើម	៤៤៦	៤៥៦	៩៧,៨%
៤២៨	ខេត្តរតនគិរី	ស្រុករើសសៃ	ឃុំកាចូន	ភូមិប៉ាតឹង	៣៨៥	៤០២	៩៥,៨%
៤២៩	ខេត្តរតនគិរី	ស្រុករើសសៃ	ឃុំកាចូន	ភូមិឡាំងអាវ	២២៩	២៣០	៩៩,៦%
៤៣០	ខេត្តរតនគិរី	ស្រុករើសសៃ	ឃុំកោះប៉ង	ភូមិប៉ាហាយ	៦៨៧	៦៩០	៩៩,៦%
៤៣១	ខេត្តរតនគិរី	ស្រុករើសសៃ	ឃុំកោះប៉ង	ភូមិកោះពាក្យ	២៥៦	២៨៥	៨៩,៨%

លេខរៀង	ខេត្ត/ក្រុង	ស្រុក	ឃុំ/សង្កាត់	ភូមិ	ជនជាតិដើម ភាគតិចសរុប	ប្រជាជន សរុប	%ជនជាតិដើម ភាគតិច
៤៣២	ខេត្តរតនគិរី	ស្រុកវើនសែ	ឃុំកោះប៉ង	ភូមិផាក់ណាម	១១	១.១៩៧	០,៩%
៤៣៣	ខេត្តរតនគិរី	ស្រុកវើនសែ	ឃុំកោះពាក្យ	ភូមិឡាឡៃ	៦៤១	១.២៩៥	៤៩,៥%
៤៣៤	ខេត្តរតនគិរី	ស្រុកវើនសែ	ឃុំកោះពាក្យ	ភូមិវ៉ក	១.០៨៧	១.២៣៤	៨៨,១%
៤៣៥	ខេត្តរតនគិរី	ស្រុកវើនសែ	ឃុំកុកឡាក់	ភូមិឡាម៉ឺយ	៧៩២	៧៩៣	៩៩,៩%
៤៣៦	ខេត្តរតនគិរី	ស្រុកវើនសែ	ឃុំកុកឡាក់	ភូមិប៉ាកាឡាន់	៧៩៣	៨០៧	៩៨,៣%
៤៣៧	ខេត្តរតនគិរី	ស្រុកវើនសែ	ឃុំកុកឡាក់	ភូមិភ្នំកុកឡាវ	៤០៣	៤០៤	៩៩,៨%
៤៣៨	ខេត្តរតនគិរី	ស្រុកវើនសែ	ឃុំប៉ាកាឡាន់	ភូមិកាឡៃតាវែង	១២	១.១១៨	១,១%
៤៣៩	ខេត្តរតនគិរី	ស្រុកវើនសែ	ឃុំភ្នំកុក	ភូមិកាឡៃសាពួន	៣៣៩	៤៦១	៧៣,៥%
៤៤០	ខេត្តរតនគិរី	ស្រុកវើនសែ	ឃុំភ្នំកុក	ភូមិកាឡាន់	១៩១	១៩១	១០០,០%
៤៤១	ខេត្តរតនគិរី	ស្រុកវើនសែ	ឃុំភ្នំកុក	ភូមិកាឡៃសាពួន	៤១១	៥០៤	៨១,៥%
៤៤២	ខេត្តរតនគិរី	ស្រុកវើនសែ	ឃុំវើនសែ	ភូមិTiem Kraom	៧៦៦	៧៧៤	៩៩,០%
៤៤៣	ខេត្តសៀមរាប	ស្រុកអង្គរជុំ	ឃុំលាងដៃ	ភូមិស្ពានថ្មី	៤៧	៥៣១	៨,៩%
៤៤៤	ខេត្តសៀមរាប	ស្រុកអង្គរធំ	ឃុំខ្វាវ	ភូមិក្រាំង	១០៩	១.៦១៧	៦,៧%
៤៤៥	ខេត្តសៀមរាប	ស្រុកពួក	ឃុំត្រីញ័រ	ភូមិជិបតី	១៤	១.៥៣១	០,៩%
៤៤៦	ខេត្តសៀមរាប	ក្រុងខេត្តសៀមរាប	ឃុំស្នួក្រាម	ភូមិបន្ទាយចាស់	១៣	៥.៤៥៤	០,២%
៤៤៧	ខេត្តសៀមរាប	ក្រុងខេត្តសៀមរាប	ឃុំស្វាយដាក់គុម	ភូមិវិហារចិន	១០	៣.០៤៥	០,៣%
៤៤៨	ខេត្តស្ទឹងត្រែង	ស្រុកសេសាន	ឃុំកំភុន	ភូមិបានម៉ែ	២៧០	២.១៩៦	១២,៣%
៤៤៩	ខេត្តស្ទឹងត្រែង	ស្រុកសេសាន	ឃុំកំភុន	ភូមិសេសាន	៣៧៥	១.០៤៦	៣៥,៩%

លេខរៀង	ខេត្ត/ក្រុង	ស្រុក	ឃុំ/សង្កាត់	ភូមិ	ជនជាតិដើម ភាគតិចសរុប	ប្រជាជន សរុប	%ជនជាតិដើម ភាគតិច
៤៥០	ខេត្តស្ទឹងត្រែង	ស្រុកសេសាន	ឃុំក្បាលរមាស	ភូមិក្បាលរមាស	១១	៨៧៤	១,៣%
៤៥១	ខេត្តស្ទឹងត្រែង	ស្រុកសេសាន	ឃុំក្បាលរមាស	ភូមិស្រែស្រណុក	១៩២	២.៧១៣	៧,១%
៤៥២	ខេត្តស្ទឹងត្រែង	ស្រុកសេសាន	ឃុំក្បាលរមាស	ភូមិក្របីជ្រំ	៨៨	២.៩៧៧	៣,០%
៤៥៣	ខេត្តស្ទឹងត្រែង	ស្រុកសេសាន	ឃុំស្រែគរ	ភូមិស្រែគរ១	១១	១.០៤៨	១,០%
៤៥៤	ខេត្តស្ទឹងត្រែង	ស្រុកសេសាន	ឃុំតាឡាត	ភូមិស្វាយរៀង	២៤៥	១.៥៥៣	១៥,៨%
៤៥៥	ខេត្តស្ទឹងត្រែង	ស្រុកសៀមបូក	ឃុំអូរម្រះ	ភូមិអូរច្រឡង់	១៤	៥.៤៩០	០,៣%
៤៥៦	ខេត្តស្ទឹងត្រែង	ស្រុកសៀមបូក	ឃុំសៀមបូក	ភូមិអូឡង់	៣៣០	៥១៦	៦៤,០%
៤៥៧	ខេត្តស្ទឹងត្រែង	ស្រុកសៀមបូក	ឃុំសៀមបូក	ភូមិទន្លេរាង	១១	៣.៨៤៧	០,៣%
៤៥៨	ខេត្តស្ទឹងត្រែង	ស្រុកសៀមប៉ាង	ឃុំព្រែកមាស	ភូមិខិះក្រោម	១០	១.០១១	១,០%
៤៥៩	ខេត្តស្ទឹងត្រែង	ស្រុកសៀមប៉ាង	ឃុំសេកុង	ភូមិកែងព្រៃ	៧៨	១.២១១	៦,៤%
៤៦០	ខេត្តស្ទឹងត្រែង	ស្រុកសៀមប៉ាង	ឃុំសេកុង	ភូមិលុន	៩៨២	១.០២៨	៩៥,៥%
៤៦១	ខេត្តស្ទឹងត្រែង	ស្រុកសៀមប៉ាង	ឃុំសន្តិភាព	ភូមិគីរីវង្សាលើ	៤៦៨	៥៨៥	៨០,០%
៤៦២	ខេត្តស្ទឹងត្រែង	ស្រុកសៀមប៉ាង	ឃុំសន្តិភាព	ភូមិគីរីវង្សាក្រោម	៦៤០	១.៧៧៦	៣៦,០%
៤៦៣	ខេត្តស្ទឹងត្រែង	ស្រុកសៀមប៉ាង	ឃុំសន្តិភាព	ភូមិទាក់ទាម	៦៥៣	៨០២	៨១,៤%
៤៦៤	ខេត្តស្ទឹងត្រែង	ស្រុកសៀមប៉ាង	ឃុំសន្តិភាព	ភូមិគីរីបាសលើ	៧៨៧	៨៨៦	៨៨,៨%
៤៦៥	ខេត្តស្ទឹងត្រែង	ស្រុកសៀមប៉ាង	ឃុំស្រែសំបូរ	ភូមិកញ្ចាញគោក	២០០	១.២៣០	១៦,៣%
៤៦៦	ខេត្តស្ទឹងត្រែង	ស្រុកសៀមប៉ាង	ឃុំស្រែសំបូរ	ភូមិពាមខិះ	១២	៤០៦	៣,០%
៤៦៧	ខេត្តស្ទឹងត្រែង	ស្រុកសៀមប៉ាង	ឃុំថ្មកែវ	ភូមិឡាកាយ	១០	៥.៩៣៣	០,២%



លេខរៀង	ខេត្ត/ក្រុង	ស្រុក	ឃុំ/សង្កាត់	ភូមិ	ជនជាតិដើម ភាគតិចសរុប	ប្រជាជន សរុប	%ជនជាតិដើម ភាគតិច
៤៦៨	ខេត្តស្ទឹងត្រែង	ក្រុងស្ទឹងត្រែង	សង្កាត់ស្ទឹងត្រែង	ភូមិភូមិព្រែក	៨៥	២.៦០៤	៣,៣%
៤៦៩	ខេត្តស្ទឹងត្រែង	ក្រុងស្ទឹងត្រែង	សង្កាត់ស្ទឹងត្រែង	ភូមិកណ្តាល	១៦	២.២៣៩	០,៧%
៤៧០	ខេត្តស្ទឹងត្រែង	ក្រុងស្ទឹងត្រែង	សង្កាត់ស្ទឹងត្រែង	ភូមិស្ពានថ្ម	៣០	៧.៨០៩	០,៤%
៤៧១	ខេត្តស្ទឹងត្រែង	ក្រុងស្ទឹងត្រែង	សង្កាត់ព្រះបាទ	ភូមិកាំងម៉េម៉ាយ	១២	១.២៣៩	១,០%
៤៧២	ខេត្តស្ទឹងត្រែង	ក្រុងស្ទឹងត្រែង	សង្កាត់សាមគ្គី	ភូមិខាំផាន់	១៧	២.៩១៨	០,៦%
៤៧៣	ខេត្តស្ទឹងត្រែង	ស្រុកថាឡាបរីវាត់	ឃុំកោះស្នែង	ភូមិជាំធំ	២៨១	៣.២១០	៨,៨%
៤៧៤	ខេត្តស្ទឹងត្រែង	ស្រុកថាឡាបរីវាត់	ឃុំព្រះរំកិល	ភូមិអន្លង់ស្វាយ	៥០	២.៧០៦	១,៨%
៤៧៥	ខេត្តស្ទឹងត្រែង	ស្រុកថាឡាបរីវាត់	សង្កាត់ស្រះឫស្សី	ភូមិលើ	១១	២.២៧១	០,៥%
៤៧៦	ខេត្តស្វាយរៀង	ស្រុកចន្ទ្រា	ឃុំសំរោង	ភូមិកោះក្បានកណ្តាល	១២	២.១៧៤	០,៦%
៤៧៧	ខេត្តស្វាយរៀង	ក្រុងស្វាយរៀង	ឃុំសំរោង	ភូមិចេក	១០	៤៧៨	២,១%
៤៧៨	ខេត្តតាកែវ	ស្រុកបាទី	ចំប៉ី	ភូមិសៀមប៉ូក	១១	១.៣២៧	០,៨%
៤៧៩	ខេត្តតាកែវ	ស្រុកបាទី	ក្រាំងលាវ	ភូមិកោះព្រះ	១១	៥០២	២,២%
៤៨០	ខេត្តតាកែវ	ស្រុកបាទី	ត្រពាំងសាប	ភូមិកោះព្រះ	១០	១.០៣៩	១,០%
៤៨១	ខេត្តតាកែវ	ស្រុកបាទី	ត្រពាំងសាប	ភូមិកោះសំកី	១០	១.៩៨៥	០,៥%
៤៨២	ខេត្តតាកែវ	ស្រុកបូរីជលសារ	បូរីជលសារ	ភូមិកោះសំកី	២០	១.៤៧៥	១,៤%
៤៨៣	ខេត្តតាកែវ	ក្រុងដូនកែវ	សង្កាត់រកាកុ	ភូមិជំរីង	១៤	១.៣៧៩	១,០%
៤៨៤	ខេត្តឧត្តរមានជ័យ	ក្រុងសំរោង	សង្កាត់កូនក្រៀល	ភូមិក្រោស្រឡៅ	១៤	៧៩៥	១,៨%
៤៨៥	ខេត្តឧត្តរមានជ័យ	ក្រុងសំរោង	សង្កាត់អូរស្នាច់	ភូមិស្នាត្រា	១០	៣.៣៣៤	០,៣%

លេខរៀង	ខេត្ត/ក្រុង	ស្រុក	ឃុំ/សង្កាត់	ភូមិ	ជនជាតិដើម ភាគតិចសរុប	ប្រជាជន សរុប	%ជនជាតិដើម ភាគតិច
៤៨៦	ខេត្តឧត្តរមានជ័យ	ស្រុកត្រពាំងប្រាសាទ	ឃុំផ្កាវ	ភូមិស្វាយ	១២	៦៩៣	១,៧%
៤៨៧	ខេត្តឧត្តរមានជ័យ	ស្រុកត្រពាំងប្រាសាទ	ឃុំត្រពាំងប្រាសាទ	ភូមិព្យួរ	១៥៨	១.២៨០	១២,៣%
៤៨៨	ខេត្តឧត្តរមានជ័យ	ស្រុកត្រពាំងប្រាសាទ	ឃុំត្រពាំងប្រាសាទ	ភូមិក្រាំងដេក	១៥៣	៤៨១	៣១,៨%

**ឧបសម្ព័ន្ធទី៨. ភូមិដែលមានគ្រួសារជនជាតិសើមភាគតិច១០គ្រួសារឡើងទៅ**

	សរុប	១៤ រាជធានី ខេត្ត	៤៤ ស្រុក ខ័ណ្ឌ	១១៣ ឃុំ សង្កាត់	៣៦២ ភូមិ	៣៥.៤៨៧ គ្រួសារ
ល.រ	កូដ	រាជធានី ខេត្ត	ស្រុក ខ័ណ្ឌ	ឃុំ សង្កាត់	ភូមិ	ចំនួនគ្រួសារ
១	០១	បន្ទាយមានជ័យ	១០៤	១០៤០២	១០៤០២០៦	៩១
២	០១	បន្ទាយមានជ័យ	១១០	១១០០២	១១០០២១៥	៦៥
៣	០២	បាត់ដំបង	២០៣	២០៣០៤	២០៣០៤០២	១០
៤	០២	បាត់ដំបង	២០៩	២០៩០១	២០៩០១០៩	៣៩
៥	០៥	កំពង់ស្ពឺ	៥០៤	៥០៤០៣	៥០៤០៣១៥	៣៧
៦	០៥	កំពង់ស្ពឺ	៥០៤	៥០៤០៣	៥០៤០៣១៦	៥៣
៧	០៥	កំពង់ស្ពឺ	៥០៤	៥០៤០៣	៥០៤០៣១៨	៧៨
៨	០៦	កំពង់ធំ	៦០២	៦០២០១	៦០២០១០៦	៨៦
៩	០៦	កំពង់ធំ	៦០៤	៦០៤០៣	៦០៤០៣០៧	១១៤
១០	០៦	កំពង់ធំ	៦០៤	៦០៤០៥	៦០៤០៥០៤	១១២
១១	០៦	កំពង់ធំ	៦០៤	៦០៤០៥	៦០៤០៥០៦	៧៩
១២	០៦	កំពង់ធំ	៦០៤	៦០៤០៥	៦០៤០៥០៨	១១៧
១៣	០៦	កំពង់ធំ	៦០៤	៦០៤០៥	៦០៤០៥១៤	៥៧
១៤	០៦	កំពង់ធំ	៦០៤	៦០៤០៥	៦០៤០៥១៧	១៣៨
១៥	០៦	កំពង់ធំ	៦០៤	៦០៤០៥	៦០៤០៥១៨	៨៣
១៦	០៦	កំពង់ធំ	៦០៥	៦០៥០១	៦០៥០១១៣	៤២
១៧	០៦	កំពង់ធំ	៦០៦	៦០៦០៦	៦០៦០៦០៤	១៦
១៨	០៦	កំពង់ធំ	៦០៦	៦០៦០៦	៦០៦០៦០៥	១៦
១៩	០៩	កោះកុង	៩០៦	៩០៦០៦	៩០៦០៦០៣	២៣
២០	១០	ក្រចេះ	១០០៤	១០០៤០១	១០០៤០១០១	២២
២១	១០	ក្រចេះ	១០០៤	១០០៤០១	១០០៤០១០២	១៤
២២	១០	ក្រចេះ	១០០៤	១០០៤០១	១០០៤០១០៣	៦៤
២៣	១០	ក្រចេះ	១០០៤	១០០៤០៣	១០០៤០៣០១	៣៣

	សរុប	១៤ រាជធានី ខេត្ត	៤៤ ស្រុក ខ័ណ្ឌ	១១៣ ឃុំ សង្កាត់	៣៦២ ភូមិ	៣៥.៤៨៧ គ្រួសារ
ល.រ	កូដ	រាជធានី ខេត្ត	ស្រុក ខ័ណ្ឌ	ឃុំ សង្កាត់	ភូមិ	ចំនួនគ្រួសារ
២៤	១០	ក្រចេះ	១០០៤	១០០៤០៣	១០០៤០៣០២	១៣
២៥	១០	ក្រចេះ	១០០៤	១០០៤០៣	១០០៤០៣០៥	១៥១
២៦	១០	ក្រចេះ	១០០៤	១០០៤០៤	១០០៤០៤០៣	២១
២៧	១០	ក្រចេះ	១០០៤	១០០៤០៥	១០០៤០៥០៦	៨១
២៨	១០	ក្រចេះ	១០០៤	១០០៤០៦	១០០៤០៦០១	១២១
២៩	១០	ក្រចេះ	១០០៤	១០០៤០៦	១០០៤០៦០២	៧៩
៣០	១០	ក្រចេះ	១០០៤	១០០៤០៦	១០០៤០៦០៣	៦១
៣១	១០	ក្រចេះ	១០០៤	១០០៤០៦	១០០៤០៦០៤	១១៤
៣២	១០	ក្រចេះ	១០០៤	១០០៤០៨	១០០៤០៨០៤	៨៤
៣៣	១០	ក្រចេះ	១០០៤	១០០៤០៩	១០០៤០៩០១	១២០
៣៤	១០	ក្រចេះ	១០០៤	១០០៤០៩	១០០៤០៩០២	៧៦
៣៥	១០	ក្រចេះ	១០០៤	១០០៤០៩	១០០៤០៩០៣	៦៤
៣៦	១០	ក្រចេះ	១០០៤	១០០៤០៩	១០០៤០៩០៤	១៥៦
៣៧	១០	ក្រចេះ	១០០៤	១០០៤០៩	១០០៤០៩០៥	២៥៤
៣៨	១០	ក្រចេះ	១០០៤	១០០៤០៩	១០០៤០៩០៦	១៥៨
៣៩	១០	ក្រចេះ	១០០៥	១០០៥០១	១០០៥០១០២	៥៦
៤០	១០	ក្រចេះ	១០០៥	១០០៥០២	១០០៥០២០១	៤៦
៤១	១០	ក្រចេះ	១០០៥	១០០៥០២	១០០៥០២០៣	១០៦
៤២	១០	ក្រចេះ	១០០៥	១០០៥០២	១០០៥០២០៤	១០៥
៤៣	១០	ក្រចេះ	១០០៥	១០០៥០២	១០០៥០២០៥	១៤៦
៤៤	១០	ក្រចេះ	១០០៥	១០០៥០២	១០០៥០២០៦	៧១
៤៥	១០	ក្រចេះ	១០០៥	១០០៥០៣	១០០៥០៣០២	៥៣
៤៦	១០	ក្រចេះ	១០០៥	១០០៥០៣	១០០៥០៣០៣	២៧៤
៤៧	១០	ក្រចេះ	១០០៦	១០០៦០២	១០០៦០២០១	១១
៤៨	១០	ក្រចេះ	១០០៦	១០០៦០២	១០០៦០២០២	៤៩

	សរុប	១៤ រាជធានី ខេត្ត	៤៤ ស្រុក ខ័ណ្ឌ	១១៣ ឃុំ សង្កាត់	៣៦២ ភូមិ	៣៥.៤៨៧ គ្រួសារ
ល.រ	កូដ	រាជធានី ខេត្ត	ស្រុក ខ័ណ្ឌ	ឃុំ សង្កាត់	ភូមិ	ចំនួនគ្រួសារ
៤៩	១០	ក្រចេះ	១០០៦	១០០៦០៤	១០០៦០៤០១	១៦
៥០	១០	ក្រចេះ	១០០៦	១០០៦០៤	១០០៦០៤០៥	៧៣
៥១	១០	ក្រចេះ	១០០៦	១០០៦០៧	១០០៦០៧០៥	១០
៥២	១០	ក្រចេះ	១០០៦	១០០៦១០	១០០៦១០០២	១២៣
៥៣	១០	ក្រចេះ	១០០៦	១០០៦១០	១០០៦១០០៣	២០៣
៥៤	១០	ក្រចេះ	១០០៦	១០០៦១០	១០០៦១០០៤	១០២
៥៥	១០	ក្រចេះ	១០០៦	១០០៦១០	១០០៦១០០៦	៣៧
៥៦	១០	ក្រចេះ	១០០៦	១០០៦១០	១០០៦១០០៧	១១១
៥៧	១០	ក្រចេះ	១០០៦	១០០៦១០	១០០៦១០០៨	១១
៥៨	១០	ក្រចេះ	១០០៦	១០០៦១០	១០០៦១០០៩	២៣៣
៥៩	១០	ក្រចេះ	១០០៦	១០០៦១០	១០០៦១០១០	១០១
៦០	១១	មណ្ឌលគិរី	១១០១	១១០១០១	១១០១០១០១	៥០
៦១	១១	មណ្ឌលគិរី	១១០១	១១០១០១	១១០១០១០២	១៥៩
៦២	១១	មណ្ឌលគិរី	១១០១	១១០១០១	១១០១០១០៣	១១៩
៦៣	១១	មណ្ឌលគិរី	១១០១	១១០១០២	១១០១០២០១	៩១
៦៤	១១	មណ្ឌលគិរី	១១០១	១១០១០២	១១០១០២០២	៨០
៦៥	១១	មណ្ឌលគិរី	១១០១	១១០១០២	១១០១០២០៣	៦៤
៦៦	១១	មណ្ឌលគិរី	១១០១	១១០១០២	១១០១០២០៤	១១១
៦៧	១១	មណ្ឌលគិរី	១១០១	១១០១០២	១១០១០២០៥	៧៣
៦៨	១១	មណ្ឌលគិរី	១១០១	១១០១០៣	១១០១០៣០១	១០៣
៦៩	១១	មណ្ឌលគិរី	១១០១	១១០១០៣	១១០១០៣០២	១៣៥
៧០	១១	មណ្ឌលគិរី	១១០១	១១០១០៣	១១០១០៣០៣	៥០
៧១	១១	មណ្ឌលគិរី	១១០១	១១០១០៣	១១០១០៣០៤	៦៦
៧២	១១	មណ្ឌលគិរី	១១០១	១១០១០៣	១១០១០៣០៥	១២២
៧៣	១១	មណ្ឌលគិរី	១១០១	១១០១០៣	១១០១០៣០៦	៩១

	សរុប	១៤ រាជធានី ខេត្ត	៤៤ ស្រុក ខ័ណ្ឌ	១១៣ ឃុំ សង្កាត់	៣៦២ ភូមិ	៣៥.៤៨៧ គ្រួសារ
ល.រ	កូដ	រាជធានី ខេត្ត	ស្រុក ខ័ណ្ឌ	ឃុំ សង្កាត់	ភូមិ	ចំនួនគ្រួសារ
៧៤	១១	មណ្ឌលគិរី	១១០១	១១០១០៤	១១០១០៤០១	៤៣
៧៥	១១	មណ្ឌលគិរី	១១០១	១១០១០៤	១១០១០៤០២	៤៤
៧៦	១១	មណ្ឌលគិរី	១១០១	១១០១០៤	១១០១០៤០៤	៦៥
៧៧	១១	មណ្ឌលគិរី	១១០១	១១០១០៤	១១០១០៤០៥	៥៤
៧៨	១១	មណ្ឌលគិរី	១១០១	១១០១០៤	១១០១០៤០៦	៣៨
៧៩	១១	មណ្ឌលគិរី	១១០១	១១០១០៥	១១០១០៥០១	៧០
៨០	១១	មណ្ឌលគិរី	១១០១	១១០១០៥	១១០១០៥០២	៨១
៨១	១១	មណ្ឌលគិរី	១១០១	១១០១០៥	១១០១០៥០៣	៩៨
៨២	១១	មណ្ឌលគិរី	១១០១	១១០១០៥	១១០១០៥០៤	៥៨
៨៣	១១	មណ្ឌលគិរី	១១០១	១១០១០៥	១១០១០៥០៥	១០៨
៨៤	១១	មណ្ឌលគិរី	១១០២	១១០២០១	១១០២០១០៣	១៥
៨៥	១១	មណ្ឌលគិរី	១១០២	១១០២០១	១១០២០១០៤	៤៨
៨៦	១១	មណ្ឌលគិរី	១១០២	១១០២០១	១១០២០១០៥	៣២
៨៧	១១	មណ្ឌលគិរី	១១០២	១១០២០២	១១០២០២០៣	៨១
៨៨	១១	មណ្ឌលគិរី	១១០២	១១០២០៣	១១០២០៣០១	១៤២
៨៩	១១	មណ្ឌលគិរី	១១០២	១១០២០៣	១១០២០៣០២	៧០
៩០	១១	មណ្ឌលគិរី	១១០២	១១០២០៣	១១០២០៣០ ៣	៨៧
៩១	១១	មណ្ឌលគិរី	១១០២	១១០២០៣	១១០២០៣០៤	១៩០
៩២	១១	មណ្ឌលគិរី	១១០២	១១០២០៤	១១០២០៤០២	១១៥
៩៣	១១	មណ្ឌលគិរី	១១០២	១១០២០៤	១១០២០៤០៣	១៤៩
៩៤	១១	មណ្ឌលគិរី	១១០២	១១០២០៤	១១០២០៤០៤	១៣៦
៩៥	១១	មណ្ឌលគិរី	១១០២	១១០២០៥	១១០២០៥០១	១៦៦
៩៦	១១	មណ្ឌលគិរី	១១០២	១១០២០៥	១១០២០៥០២	១៥២
៩៧	១១	មណ្ឌលគិរី	១១០៣	១១០៣០១	១១០៣០១០១	៦៨

	សរុប	១៤ រាជធានី ខេត្ត	៤៤ ស្រុក ខ័ណ្ឌ	១១៣ ឃុំ សង្កាត់	៣៦២ ភូមិ	៣៥.៤៨៧ គ្រួសារ
ល.រ	កូដ	រាជធានី ខេត្ត	ស្រុក ខ័ណ្ឌ	ឃុំ សង្កាត់	ភូមិ	ចំនួនគ្រួសារ
៩៨	១១	មណ្ឌលគិរី	១១០៣	១១០៣០១	១១០៣០១០២	៧១
៩៩	១១	មណ្ឌលគិរី	១១០៣	១១០៣០១	១១០៣០១០៤	១៣
១០០	១១	មណ្ឌលគិរី	១១០៣	១១០៣០២	១១០៣០២០១	២៥០
១០១	១១	មណ្ឌលគិរី	១១០៣	១១០៣០២	១១០៣០២០២	៤៨
១០២	១១	មណ្ឌលគិរី	១១០៣	១១០៣០២	១១០៣០២០៣	១៦៤
១០៣	១១	មណ្ឌលគិរី	១១០៣	១១០៣០២	១១០៣០២០៥	៦២
១០៤	១១	មណ្ឌលគិរី	១១០៤	១១០៤០១	១១០៤០១០១	១៦០
១០៥	១១	មណ្ឌលគិរី	១១០៤	១១០៤០១	១១០៤០១០២	៧១
១០៦	១១	មណ្ឌលគិរី	១១០៤	១១០៤០១	១១០៤០១០៣	៨៦
១០៧	១១	មណ្ឌលគិរី	១១០៤	១១០៤០១	១១០៤០១០៤	១២៤
១០៨	១១	មណ្ឌលគិរី	១១០៤	១១០៤០២	១១០៤០២០២	២៦
១០៩	១១	មណ្ឌលគិរី	១១០៤	១១០៤០២	១១០៤០២០៣	១២១
១១០	១១	មណ្ឌលគិរី	១១០៤	១១០៤០២	១១០៤០២០៤	៤២
១១១	១១	មណ្ឌលគិរី	១១០៤	១១០៤០២	១១០៤០២០៥	២៤
១១២	១១	មណ្ឌលគិរី	១១០៤	១១០៤០៣	១១០៤០៣០១	៥៥
១១៣	១១	មណ្ឌលគិរី	១១០៤	១១០៤០៣	១១០៤០៣០២	៥៣
១១៤	១១	មណ្ឌលគិរី	១១០៤	១១០៤០៣	១១០៤០៣០៣	៥៨
១១៥	១១	មណ្ឌលគិរី	១១០៤	១១០៤០៤	១១០៤០៤០១	១៥៣
១១៦	១១	មណ្ឌលគិរី	១១០៤	១១០៤០៤	១១០៤០៤០២	១០៩
១១៧	១១	មណ្ឌលគិរី	១១០៤	១១០៤០៤	១១០៤០៤០៣	៤៣
១១៨	១១	មណ្ឌលគិរី	១១០៤	១១០៤០៤	១១០៤០៤០៤	១៥៥
១១៩	១១	មណ្ឌលគិរី	១១០៤	១១០៤០៤	១១០៤០៤០៥	១០៧
១២០	១១	មណ្ឌលគិរី	១១០៤	១១០៤០៤	១១០៤០៤០៦	៦៧
១២១	១១	មណ្ឌលគិរី	១១០៤	១១០៤០៤	១១០៤០៤០៧	២២៨

	សរុប	១៤ រាជធានី ខេត្ត	៤៤ ស្រុក ខ័ណ្ឌ	១១៣ ឃុំ សង្កាត់	៣៦២ ភូមិ	៣៥.៤៨៧ គ្រួសារ
ល.រ	កូដ	រាជធានី ខេត្ត	ស្រុក ខ័ណ្ឌ	ឃុំ សង្កាត់	ភូមិ	ចំនួនគ្រួសារ
១២២	១១	មណ្ឌលគិរី	១១០៤	១១០៤០៤	១១០៤០៤០៨	៣០
១២៣	១១	មណ្ឌលគិរី	១១០៥	១១០៥០១	១១០៥០១០២	១០
១២៤	១១	មណ្ឌលគិរី	១១០៥	១១០៥០២	១១០៥០២០២	១០
១២៥	១១	មណ្ឌលគិរី	១១០៥	១១០៥០២	១១០៥០២០៣	៥១
១២៦	១១	មណ្ឌលគិរី	១១០៥	១១០៥០៣	១១០៥០៣០១	១៤
១២៧	១១	មណ្ឌលគិរី	១១០៥	១១០៥០៣	១១០៥០៣០៣	១២
១២៨	១១	មណ្ឌលគិរី	១១០៥	១១០៥០៣	១១០៥០៣០៤	២១
១២៩	១១	មណ្ឌលគិរី	១១០៥	១១០៥០៤	១១០៥០៤០១	៩៤
១៣០	១១	មណ្ឌលគិរី	១១០៥	១១០៥០៤	១១០៥០៤០២	៩៣
១៣១	១១	មណ្ឌលគិរី	១១០៥	១១០៥០៤	១១០៥០៤០៣	១១៩
១៣២	១១	មណ្ឌលគិរី	១១០៥	១១០៥០៤	១១០៥០៤០៤	៤៥
១៣៣	១២	ភ្នំពេញ	១២០៥	១២០៥០១	១២០៥០១០៣	១០
១៣៤	១២	ភ្នំពេញ	១២០៧	១២០៧០៦	១២០៧០៦០៣	១៩
១៣៥	១២	ភ្នំពេញ	១២០៧	១២០៧០៦	១២០៧០៦០៤	១២
១៣៦	១២	ភ្នំពេញ	១២០៩	១២០៩០៧	១២០៩០៧១០	១៧
១៣៧	១២	ភ្នំពេញ	១២១២	១២១២០១	១២១២០១០១	១៧
១៣៨	១៣	ព្រះវិហារ	១៣០១	១៣០១០២	១៣០១០២០ ៣	១៨
១៣៩	១៣	ព្រះវិហារ	១៣០១	១៣០១០៥	១៣០១០៥០១	១៦៩
១៤០	១៣	ព្រះវិហារ	១៣០១	១៣០១០៦	១៣០១០៦០២	២៩៩
១៤១	១៣	ព្រះវិហារ	១៣០២	១៣០២០៦	១៣០២០៦០២	៣០
១៤២	១៣	ព្រះវិហារ	១៣០៥	១៣០៥០៩	១៣០៥០៩០៤	៥៩
១៤៣	១៣	ព្រះវិហារ	១៣០៥	១៣០៥១០	១៣០៥១០០១	១៦
១៤៤	១៣	ព្រះវិហារ	១៣០៥	១៣០៥១០	១៣០៥១០០៣	៥០
១៤៥	១៣	ព្រះវិហារ	១៣០៥	១៣០៥១០	១៣០៥១០០៤	៧៩



	សរុប	១៤ រាជធានី ខេត្ត	៤៤ ស្រុក ខ័ណ្ឌ	១១៣ ឃុំ សង្កាត់	៣៦២ ភូមិ	៣៥.៤៨៧ គ្រួសារ
ល.រ	កូដ	រាជធានី ខេត្ត	ស្រុក ខ័ណ្ឌ	ឃុំ សង្កាត់	ភូមិ	ចំនួនគ្រួសារ
១៤៦	១៣	ព្រះវិហារ	១៣០៥	១៣០៥១១	១៣០៥១១០១	១១៨
១៤៧	១៣	ព្រះវិហារ	១៣០៥	១៣០៥១១	១៣០៥១១០៤	១៧៣
១៤៨	១៣	ព្រះវិហារ	១៣០៥	១៣០៥១១	១៣០៥១១០៥	១៤៨
១៤៩	១៣	ព្រះវិហារ	១៣០៥	១៣០៥១១	១៣០៥១១០៦	៩៨
១៥០	១៣	ព្រះវិហារ	១៣០៥	១៣០៥១២	១៣០៥១២០១	១១២
១៥១	១៣	ព្រះវិហារ	១៣០៥	១៣០៥១២	១៣០៥១២០២	២៣
១៥២	១៣	ព្រះវិហារ	១៣០៥	១៣០៥១២	១៣០៥១២០៥	៩៧
១៥៣	១៣	ព្រះវិហារ	១៣០៧	១៣០៧០៥	១៣០៧០៥០១	៥២
១៥៤	១៣	ព្រះវិហារ	១៣០៧	១៣០៧០៥	១៣០៧០៥០២	២០២
១៥៥	១៣	ព្រះវិហារ	១៣០៧	១៣០៧០៥	១៣០៧០៥០៣	១៣៧
១៥៦	១៣	ព្រះវិហារ	១៣០៨	១៣០៨០២	១៣០៨០២០៤	៩២
១៥៧	១៣	ព្រះវិហារ	១៣០៨	១៣០៨០២	១៣០៨០២០៥	២៥
១៥៨	១៥	ពោធិ៍សាត់	១៥០៤	១៥០៤០៧	១៥០៤០៧០១	៤២
១៥៩	១៦	រតនគិរី	១៦០១	១៦០១០១	១៦០១០១០១	៩៦
១៦០	១៦	រតនគិរី	១៦០១	១៦០១០១	១៦០១០១០២	៧៤
១៦១	១៦	រតនគិរី	១៦០១	១៦០១០១	១៦០១០១០៣	៧១
១៦២	១៦	រតនគិរី	១៦០១	១៦០១០១	១៦០១០១០៤	១៤៣
១៦៣	១៦	រតនគិរី	១៦០១	១៦០១០៣	១៦០១០៣០១	១៣
១៦៤	១៦	រតនគិរី	១៦០១	១៦០១០៣	១៦០១០៣០៣	១១៩
១៦៥	១៦	រតនគិរី	១៦០១	១៦០១០៣	១៦០១០៣០៤	៨៥
១៦៦	១៦	រតនគិរី	១៦០១	១៦០១០៣	១៦០១០៣០៥	១៤៩
១៦៧	១៦	រតនគិរី	១៦០១	១៦០១០៣	១៦០១០៣០៦	៥៦
១៦៨	១៦	រតនគិរី	១៦០១	១៦០១០៣	១៦០១០៣០៧	១១២
១៦៩	១៦	រតនគិរី	១៦០១	១៦០១០៣	១៦០១០៣០៨	១៨៩

	សរុប	១៤ រាជធានី ខេត្ត	៤៤ ស្រុក ខ័ណ្ឌ	១១៣ ឃុំ សង្កាត់	៣៦២ ភូមិ	៣៥.៤៨៧ គ្រួសារ
ល.រ	កូដ	រាជធានី ខេត្ត	ស្រុក ខ័ណ្ឌ	ឃុំ សង្កាត់	ភូមិ	ចំនួនគ្រួសារ
១៧០	១៦	រតនគិរី	១៦០១	១៦០១០៣	១៦០១០៣០៩	១១៥
១៧១	១៦	រតនគិរី	១៦០១	១៦០១០៣	១៦០១០៣១០	៦៩
១៧២	១៦	រតនគិរី	១៦០១	១៦០១០៣	១៦០១០៣១១	២០៤
១៧៣	១៦	រតនគិរី	១៦០១	១៦០១០៣	១៦០១០៣១២	១៩៣
១៧៤	១៦	រតនគិរី	១៦០១	១៦០១០៤	១៦០១០៤០៣	១៥
១៧៥	១៦	រតនគិរី	១៦០២	១៦០២០១	១៦០២០១០១	៣៨
១៧៦	១៦	រតនគិរី	១៦០២	១៦០២០១	១៦០២០១០២	២១
១៧៧	១៦	រតនគិរី	១៦០២	១៦០២០១	១៦០២០១០៣	១៣៩
១៧៨	១៦	រតនគិរី	១៦០២	១៦០២០៣	១៦០២០៣០១	១៥៤
១៧៩	១៦	រតនគិរី	១៦០២	១៦០២០៣	១៦០២០៣០២	២៦
១៨០	១៦	រតនគិរី	១៦០២	១៦០២០៣	១៦០២០៣០ ៣	៨៨
១៨១	១៦	រតនគិរី	១៦០២	១៦០២០៣	១៦០២០៣០៤	៩២
១៨២	១៦	រតនគិរី	១៦០២	១៦០២០៣	១៦០២០៣០៥	៩៨
១៨៣	១៦	រតនគិរី	១៦០២	១៦០២០៤	១៦០២០៤០១	២១
១៨៤	១៦	រតនគិរី	១៦០២	១៦០២០៤	១៦០២០៤០២	១២
១៨៥	១៦	រតនគិរី	១៦០២	១៦០២០៤	១៦០២០៤០៣	២៨
១៨៦	១៦	រតនគិរី	១៦០២	១៦០២០៤	១៦០២០៤០៥	៦៥
១៨៧	១៦	រតនគិរី	១៦០៣	១៦០៣០១	១៦០៣០១០១	៩២
១៨៨	១៦	រតនគិរី	១៦០៣	១៦០៣០១	១៦០៣០១០២	៨៦
១៨៩	១៦	រតនគិរី	១៦០៣	១៦០៣០១	១៦០៣០១០៣	៨៦
១៩០	១៦	រតនគិរី	១៦០៣	១៦០៣០១	១៦០៣០១០៤	១២៨
១៩១	១៦	រតនគិរី	១៦០៣	១៦០៣០១	១៦០៣០១០៥	១៤៤
១៩២	១៦	រតនគិរី	១៦០៣	១៦០៣០១	១៦០៣០១០៦	៧៨
១៩៣	១៦	រតនគិរី	១៦០៣	១៦០៣០២	១៦០៣០២០១	១១៤

	សរុប	១៤ រាជធានី ខេត្ត	៤៤ ស្រុក ខ័ណ្ឌ	១១៣ ឃុំ សង្កាត់	៣៦២ ភូមិ	៣៥.៤៨៧ គ្រួសារ
ល.រ	កូដ	រាជធានី ខេត្ត	ស្រុក ខ័ណ្ឌ	ឃុំ សង្កាត់	ភូមិ	ចំនួនគ្រួសារ
១៩៤	១៦	រតនគិរី	១៦០៣	១៦០៣០២	១៦០៣០២០២	៩៤
១៩៥	១៦	រតនគិរី	១៦០៣	១៦០៣០២	១៦០៣០២០៣	១៥៤
១៩៦	១៦	រតនគិរី	១៦០៣	១៦០៣០២	១៦០៣០២០៤	១១៩
១៩៧	១៦	រតនគិរី	១៦០៣	១៦០៣០២	១៦០៣០២០៥	១៤៣
១៩៨	១៦	រតនគិរី	១៦០៣	១៦០៣០២	១៦០៣០២០៦	៩៩
១៩៩	១៦	រតនគិរី	១៦០៣	១៦០៣០២	១៦០៣០២០៧	៩៤
២០០	១៦	រតនគិរី	១៦០៣	១៦០៣០២	១៦០៣០២០៨	១១៥
២០១	១៦	រតនគិរី	១៦០៣	១៦០៣០៣	១៦០៣០៣០១	១៣៧
២០២	១៦	រតនគិរី	១៦០៣	១៦០៣០៣	១៦០៣០៣០២	៣០
២០៣	១៦	រតនគិរី	១៦០៣	១៦០៣០៣	១៦០៣០៣០៣	៤៨
២០៤	១៦	រតនគិរី	១៦០៣	១៦០៣០៣	១៦០៣០៣០៤	៨៨
២០៥	១៦	រតនគិរី	១៦០៣	១៦០៣០៤	១៦០៣០៤០១	៣៧៩
២០៦	១៦	រតនគិរី	១៦០៣	១៦០៣០៤	១៦០៣០៤០២	១៥៦
២០៧	១៦	រតនគិរី	១៦០៣	១៦០៣០៤	១៦០៣០៤០៣	៦៧
២០៨	១៦	រតនគិរី	១៦០៣	១៦០៣០៤	១៦០៣០៤០៤	៧៣
២០៩	១៦	រតនគិរី	១៦០៣	១៦០៣០៥	១៦០៣០៥០១	១១៤
២១០	១៦	រតនគិរី	១៦០៣	១៦០៣០៥	១៦០៣០៥០២	១៣៧
២១១	១៦	រតនគិរី	១៦០៣	១៦០៣០៥	១៦០៣០៥០៣	៧៥
២១២	១៦	រតនគិរី	១៦០៣	១៦០៣០៥	១៦០៣០៥០៤	៦២
២១៣	១៦	រតនគិរី	១៦០៣	១៦០៣០៥	១៦០៣០៥០៥	២២២
២១៤	១៦	រតនគិរី	១៦០៣	១៦០៣០៥	១៦០៣០៥០៦	៥៥
២១៥	១៦	រតនគិរី	១៦០៣	១៦០៣០៦	១៦០៣០៦០១	៧៩

	សរុប	១៤ រាជធានី ខេត្ត	៤៤ ស្រុក ខ័ណ្ឌ	១១៣ ឃុំ សង្កាត់	៣៦២ ភូមិ	៣៥.៤៨៧ គ្រួសារ
ល.រ	កូដ	រាជធានី ខេត្ត	ស្រុក ខ័ណ្ឌ	ឃុំ សង្កាត់	ភូមិ	ចំនួនគ្រួសារ
២១៦	១៦	រតនគិរី	១៦០៣	១៦០៣០៦	១៦០៣០៦០២	២០៦
២១៧	១៦	រតនគិរី	១៦០៣	១៦០៣០៦	១៦០៣០៦០៣	១៦២
២១៨	១៦	រតនគិរី	១៦០៣	១៦០៣០៦	១៦០៣០៦០៤	៧៣
២១៩	១៦	រតនគិរី	១៦០៤	១៦០៤០៣	១៦០៤០៣០១	៦២
២២០	១៦	រតនគិរី	១៦០៤	១៦០៤០៣	១៦០៤០៣០២	៨៦
២២១	១៦	រតនគិរី	១៦០៤	១៦០៤០៣	១៦០៤០៣០៣	១៦៥
២២២	១៦	រតនគិរី	១៦០៤	១៦០៤០៣	១៦០៤០៣០៤	១៤០
២២៣	១៦	រតនគិរី	១៦០៤	១៦០៤០៣	១៦០៤០៣០៥	៩០
២២៤	១៦	រតនគិរី	១៦០៤	១៦០៤០៤	១៦០៤០៤០១	១៨៩
២២៥	១៦	រតនគិរី	១៦០៤	១៦០៤០៤	១៦០៤០៤០២	៤០
២២៦	១៦	រតនគិរី	១៦០៤	១៦០៤០៤	១៦០៤០៤០៣	២៤៨
២២៧	១៦	រតនគិរី	១៦០៤	១៦០៤០៤	១៦០៤០៤០៤	៩១
២២៨	១៦	រតនគិរី	១៦០៥	១៦០៥០១	១៦០៥០១០២	១៧
២២៩	១៦	រតនគិរី	១៦០៥	១៦០៥០១	១៦០៥០១០៦	១០
២៣០	១៦	រតនគិរី	១៦០៥	១៦០៥០២	១៦០៥០២០១	២២៩
២៣១	១៦	រតនគិរី	១៦០៥	១៦០៥០២	១៦០៥០២០២	១៥៧
២៣២	១៦	រតនគិរី	១៦០៥	១៦០៥០២	១៦០៥០២០៣	១២២
២៣៣	១៦	រតនគិរី	១៦០៥	១៦០៥០៣	១៦០៥០៣០១	៨០
២៣៤	១៦	រតនគិរី	១៦០៥	១៦០៥០៣	១៦០៥០៣០២	៨៣
២៣៥	១៦	រតនគិរី	១៦០៥	១៦០៥០៣	១៦០៥០៣០៣	៨៥
២៣៦	១៦	រតនគិរី	១៦០៥	១៦០៥០៣	១៦០៥០៣០៤	៦៩
២៣៧	១៦	រតនគិរី	១៦០៥	១៦០៥០៤	១៦០៥០៤០១	១៦១
២៣៨	១៦	រតនគិរី	១៦០៥	១៦០៥០៤	១៦០៥០៤០២	២២៥
២៣៩	១៦	រតនគិរី	១៦០៥	១៦០៥០៥	១៦០៥០៥០១	១៦២
២៤០	១៦	រតនគិរី	១៦០៥	១៦០៥០៥	១៦០៥០៥០២	១៧១

	សរុប	១៤ រាជធានី ខេត្ត	៤៤ ស្រុក ខ័ណ្ឌ	១១៣ ឃុំ សង្កាត់	៣៦២ ភូមិ	៣៥.៤៨៧ គ្រួសារ
ល.រ	កូដ	រាជធានី ខេត្ត	ស្រុក ខ័ណ្ឌ	ឃុំ សង្កាត់	ភូមិ	ចំនួនគ្រួសារ
២៤១	១៦	រតនគិរី	១៦០៥	១៦០៥០៥	១៦០៥០៥០៣	១៥៩
២៤២	១៦	រតនគិរី	១៦០៥	១៦០៥០៥	១៦០៥០៥០៤	១១៣
២៤៣	១៦	រតនគិរី	១៦០៥	១៦០៥០៦	១៦០៥០៦០១	២៩៩
២៤៤	១៦	រតនគិរី	១៦០៥	១៦០៥០៦	១៦០៥០៦០២	១៩៤
២៤៥	១៦	រតនគិរី	១៦០៥	១៦០៥០៦	១៦០៥០៦០៣	២៣០
២៤៦	១៦	រតនគិរី	១៦០៥	១៦០៥០៦	១៦០៥០៦០៤	៨៩
២៤៧	១៦	រតនគិរី	១៦០៥	១៦០៥០៦	១៦០៥០៦០៥	១៣២
២៤៨	១៦	រតនគិរី	១៦០៥	១៦០៥០៦	១៦០៥០៦០៦	១៤៣
២៤៩	១៦	រតនគិរី	១៦០៥	១៦០៥០៦	១៦០៥០៦០៧	១៨៧
២៥០	១៦	រតនគិរី	១៦០៦	១៦០៦០១	១៦០៦០១០១	៨៨
២៥១	១៦	រតនគិរី	១៦០៦	១៦០៦០១	១៦០៦០១០២	១០៦
២៥២	១៦	រតនគិរី	១៦០៦	១៦០៦០១	១៦០៦០១០៣	២២៨
២៥៣	១៦	រតនគិរី	១៦០៦	១៦០៦០១	១៦០៦០១០៤	៧៨
២៥៤	១៦	រតនគិរី	១៦០៦	១៦០៦០១	១៦០៦០១០៥	២០១
២៥៥	១៦	រតនគិរី	១៦០៦	១៦០៦០២	១៦០៦០២០១	៨៧
២៥៦	១៦	រតនគិរី	១៦០៦	១៦០៦០២	១៦០៦០២០២	១១៥
២៥៧	១៦	រតនគិរី	១៦០៦	១៦០៦០២	១៦០៦០២០៣	៨៨
២៥៨	១៦	រតនគិរី	១៦០៦	១៦០៦០២	១៦០៦០២០៥	៧៧
២៥៩	១៦	រតនគិរី	១៦០៦	១៦០៦០២	១៦០៦០២០៦	៨៨
២៦០	១៦	រតនគិរី	១៦០៦	១៦០៦០២	១៦០៦០២០៧	២០២
២៦១	១៦	រតនគិរី	១៦០៦	១៦០៦០២	១៦០៦០២០៨	៤៤
២៦២	១៦	រតនគិរី	១៦០៦	១៦០៦០៣	១៦០៦០៣០១	២៧៩
២៦៣	១៦	រតនគិរី	១៦០៦	១៦០៦០៣	១៦០៦០៣០២	៧៩
២៦៤	១៦	រតនគិរី	១៦០៦	១៦០៦០៣	១៦០៦០៣០៣	៨៨
២៦៥	១៦	រតនគិរី	១៦០៦	១៦០៦០៣	១៦០៦០៣០៤	៧៤

	សរុប	១៤ រាជធានី ខេត្ត	៤៤ ស្រុក ខ័ណ្ឌ	១១៣ ឃុំ សង្កាត់	៣៦២ ភូមិ	៣៥.៤៨៧ គ្រួសារ
ល.រ	កូដ	រាជធានី ខេត្ត	ស្រុក ខ័ណ្ឌ	ឃុំ សង្កាត់	ភូមិ	ចំនួនគ្រួសារ
២៦៦	១៦	រតនគិរី	១៦០៦	១៦០៦០៤	១៦០៦០៤០១	៩១
២៦៧	១៦	រតនគិរី	១៦០៦	១៦០៦០៤	១៦០៦០៤០២	៧៨
២៦៨	១៦	រតនគិរី	១៦០៦	១៦០៦០៤	១៦០៦០៤០៣	១៥៥
២៦៩	១៦	រតនគិរី	១៦០៦	១៦០៦០៥	១៦០៦០៥០១	៩៣
២៧០	១៦	រតនគិរី	១៦០៦	១៦០៦០៥	១៦០៦០៥០២	១៧
២៧១	១៦	រតនគិរី	១៦០៦	១៦០៦០៥	១៦០៦០៥០៣	១១២
២៧២	១៦	រតនគិរី	១៦០៦	១៦០៦០៥	១៦០៦០៥០៤	១០៤
២៧៣	១៦	រតនគិរី	១៦០៦	១៦០៦០៥	១៦០៦០៥០៦	៦៤
២៧៤	១៦	រតនគិរី	១៦០៦	១៦០៦០៥	១៦០៦០៥០៧	៧៨
២៧៥	១៦	រតនគិរី	១៦០៦	១៦០៦០៥	១៦០៦០៥០៨	១០៨
២៧៦	១៦	រតនគិរី	១៦០៦	១៦០៦០៦	១៦០៦០៦០១	២១១
២៧៧	១៦	រតនគិរី	១៦០៦	១៦០៦០៦	១៦០៦០៦០៣	១៣១
២៧៨	១៦	រតនគិរី	១៦០៦	១៦០៦០៦	១៦០៦០៦០៤	២៨
២៧៩	១៦	រតនគិរី	១៦០៦	១៦០៦០៦	១៦០៦០៦០៥	៥២
២៨០	១៦	រតនគិរី	១៦០៦	១៦០៦០៧	១៦០៦០៧០១	១៨៥
២៨១	១៦	រតនគិរី	១៦០៦	១៦០៦០៧	១៦០៦០៧០២	៤៦
២៨២	១៦	រតនគិរី	១៦០៦	១៦០៦០៧	១៦០៦០៧០៣	១២៦
២៨៣	១៦	រតនគិរី	១៦០៦	១៦០៦០៧	១៦០៦០៧០៤	២៤៣
២៨៤	១៦	រតនគិរី	១៦០៦	១៦០៦០៧	១៦០៦០៧០៥	១៩០
២៨៥	១៦	រតនគិរី	១៦០៧	១៦០៧០១	១៦០៧០១០១	៦៥
២៨៦	១៦	រតនគិរី	១៦០៧	១៦០៧០១	១៦០៧០១០២	៣៧
២៨៧	១៦	រតនគិរី	១៦០៧	១៦០៧០១	១៦០៧០១០៣	១១៨
២៨៨	១៦	រតនគិរី	១៦០៧	១៦០៧០១	១៦០៧០១០៤	១៨៣
២៨៩	១៦	រតនគិរី	១៦០៧	១៦០៧០១	១៦០៧០១០៦	៩៧
២៩០	១៦	រតនគិរី	១៦០៧	១៦០៧០២	១៦០៧០២០១	១៤២

	សរុប	១៤ រាជធានី ខេត្ត	៤៤ ស្រុក ខ័ណ្ឌ	១១៣ ឃុំ សង្កាត់	៣៦២ ភូមិ	៣៥.៤៨៧ គ្រួសារ
ល.រ	កូដ	រាជធានី ខេត្ត	ស្រុក ខ័ណ្ឌ	ឃុំ សង្កាត់	ភូមិ	ចំនួនគ្រួសារ
២៩១	១៦	រតនគិរី	១៦០៧	១៦០៧០២	១៦០៧០២០២	៤៦
២៩២	១៦	រតនគិរី	១៦០៧	១៦០៧០២	១៦០៧០២០៣	៤៦
២៩៣	១៦	រតនគិរី	១៦០៧	១៦០៧០២	១៦០៧០២០៤	៦៣
២៩៤	១៦	រតនគិរី	១៦០៧	១៦០៧០៣	១៦០៧០៣០១	១៣១
២៩៥	១៦	រតនគិរី	១៦០៧	១៦០៧០៣	១៦០៧០៣០២	១៣០
២៩៦	១៦	រតនគិរី	១៦០៧	១៦០៧០៣	១៦០៧០៣០៤	២៥៨
២៩៧	១៦	រតនគិរី	១៦០៧	១៦០៧០៤	១៦០៧០៤០២	១៨៨
២៩៨	១៦	រតនគិរី	១៦០៧	១៦០៧០៤	១៦០៧០៤០៣	៦២
២៩៩	១៦	រតនគិរី	១៦០៧	១៦០៧០៤	១៦០៧០៤០៤	៧៥
៣០០	១៦	រតនគិរី	១៦០៧	១៦០៧០៥	១៦០៧០៥០១	៧៨
៣០១	១៦	រតនគិរី	១៦០៧	១៦០៧០៥	១៦០៧០៥០២	១៦២
៣០២	១៦	រតនគិរី	១៦០៧	១៦០៧០៥	១៦០៧០៥០៣	១៧៣
៣០៣	១៦	រតនគិរី	១៦០៧	១៦០៧០៦	១៦០៧០៦០១	៣២៧
៣០៤	១៦	រតនគិរី	១៦០៧	១៦០៧០៦	១៦០៧០៦០២	២១១
៣០៥	១៦	រតនគិរី	១៦០៧	១៦០៧០៦	១៦០៧០៦០៣	៧០
៣០៦	១៦	រតនគិរី	១៦០៧	១៦០៧០៧	១៦០៧០៧០១	២២១
៣០៧	១៦	រតនគិរី	១៦០៧	១៦០៧០៧	១៦០៧០៧០៤	១៣៦
៣០៨	១៦	រតនគិរី	១៦០៧	១៦០៧០៧	១៦០៧០៧០៥	៨៩
៣០៩	១៦	រតនគិរី	១៦០៨	១៦០៨០១	១៦០៨០១០២	១១៨
៣១០	១៦	រតនគិរី	១៦០៨	១៦០៨០១	១៦០៨០១០៤	៦៥
៣១១	១៦	រតនគិរី	១៦០៨	១៦០៨០១	១៦០៨០១០៦	៦៤
៣១២	១៦	រតនគិរី	១៦០៨	១៦០៨០១	១៦០៨០១០៧	៩០
៣១៣	១៦	រតនគិរី	១៦០៨	១៦០៨០១	១៦០៨០១០៨	៨៦
៣១៤	១៦	រតនគិរី	១៦០៨	១៦០៨០១	១៦០៨០១០៩	៧២
៣១៥	១៦	រតនគិរី	១៦០៨	១៦០៨០១	១៦០៨០១១០	៨០

	សរុប	១៤ រាជធានី ខេត្ត	៤៤ ស្រុក ខ័ណ្ឌ	១១៣ ឃុំ សង្កាត់	៣៦២ ភូមិ	៣៥.៤៨៧ គ្រួសារ
ល.រ	កូដ	រាជធានី ខេត្ត	ស្រុក ខ័ណ្ឌ	ឃុំ សង្កាត់	ភូមិ	ចំនួនគ្រួសារ
៣១៦	១៦	រតនគិរី	១៦០៨	១៦០៨០១	១៦០៨០១១១	៩៧
៣១៧	១៦	រតនគិរី	១៦០៨	១៦០៨០២	១៦០៨០២០១	៩៩
៣១៨	១៦	រតនគិរី	១៦០៨	១៦០៨០២	១៦០៨០២០២	៨៦
៣១៩	១៦	រតនគិរី	១៦០៨	១៦០៨០២	១៦០៨០២០៣	២៤
៣២០	១៦	រតនគិរី	១៦០៨	១៦០៨០២	១៦០៨០២០៤	៦៨
៣២១	១៦	រតនគិរី	១៦០៨	១៦០៨០២	១៦០៨០២០៥	២៥
៣២២	១៦	រតនគិរី	១៦០៨	១៦០៨០២	១៦០៨០២០៦	៣៧
៣២៣	១៦	រតនគិរី	១៦០៨	១៦០៨០២	១៦០៨០២០៧	៤៣
៣២៤	១៦	រតនគិរី	១៦០៨	១៦០៨០២	១៦០៨០២០៨	១៣៦
៣២៥	១៦	រតនគិរី	១៦០៨	១៦០៨០២	១៦០៨០២០៩	៦៣
៣២៦	១៦	រតនគិរី	១៦០៨	១៦០៨០២	១៦០៨០២១០	៣០
៣២៧	១៦	រតនគិរី	១៦០៩	១៦០៩០៤	១៦០៩០៤០១	១២០
៣២៨	១៦	រតនគិរី	១៦០៩	១៦០៩០៤	១៦០៩០៤០២	១២៤
៣២៩	១៦	រតនគិរី	១៦០៩	១៦០៩០៤	១៦០៩០៤០៣	៥៥
៣៣០	១៦	រតនគិរី	១៦០៩	១៦០៩០៤	១៦០៩០៤០៤	១១២
៣៣១	១៦	រតនគិរី	១៦០៩	១៦០៩០៤	១៦០៩០៤០៥	១១២
៣៣២	១៦	រតនគិរី	១៦០៩	១៦០៩០៤	១៦០៩០៤០៦	១០៤
៣៣៣	១៦	រតនគិរី	១៦០៩	១៦០៩០៥	១៦០៩០៥០១	៦១
៣៣៤	១៦	រតនគិរី	១៦០៩	១៦០៩០៥	១៦០៩០៥០២	១៨៣
៣៣៥	១៦	រតនគិរី	១៦០៩	១៦០៩០៥	១៦០៩០៥០៣	៥២
៣៣៦	១៦	រតនគិរី	១៦០៩	១៦០៩០៦	១៦០៩០៦០២	១៧៧
៣៣៧	១៦	រតនគិរី	១៦០៩	១៦០៩០៦	១៦០៩០៦០៣	២៧៥
៣៣៨	១៦	រតនគិរី	១៦០៩	១៦០៩០៧	១៦០៩០៧០២	២១១
៣៣៩	១៦	រតនគិរី	១៦០៩	១៦០៩០៧	១៦០៩០៧០៣	១៦៨
៣៤០	១៦	រតនគិរី	១៦០៩	១៦០៩០៧	១៦០៩០៧០៤	៨៧



	សរុប	១៤ រាជធានី ខេត្ត	៤៤ ស្រុក ខ័ណ្ឌ	១១៣ ឃុំ សង្កាត់	៣៦២ ភូមិ	៣៥.៤៨៧ គ្រួសារ
ល.រ	កូដ	រាជធានី ខេត្ត	ស្រុក ខ័ណ្ឌ	ឃុំ សង្កាត់	ភូមិ	ចំនួនគ្រួសារ
៣៤១	១៦	រតនគិរី	១៦០៩	១៦០៩០៩	១៦០៩០៩០២	៨១
៣៤២	១៦	រតនគិរី	១៦០៩	១៦០៩០៩	១៦០៩០៩០៤	៤៧
៣៤៣	១៦	រតនគិរី	១៦០៩	១៦០៩០៩	១៦០៩០៩០៥	១០១
៣៤៤	១៦	រតនគិរី	១៦០៩	១៦០៩១០	១៦០៩១០០៦	១១៨
៣៤៥	១៧	សៀមរាប	១៧០២	១៧០២០២	១៧០២០២០៩	២៥
៣៤៦	១៧	សៀមរាប	១៧០៤	១៧០៤០៤	១៧០៤០៤០៦	២៥
៣៤៧	១៩	ស្ទឹងត្រែង	១៩០១	១៩០១០១	១៩០១០១០៣	៥០
៣៤៨	១៩	ស្ទឹងត្រែង	១៩០១	១៩០១០២	១៩០១០២០១	៦៦
៣៤៩	១៩	ស្ទឹងត្រែង	១៩០១	១៩០១០២	១៩០១០២០៣	៤៦
៣៥០	១៩	ស្ទឹងត្រែង	១៩០១	១៩០១០២	១៩០១០២០៤	២៦
៣៥១	១៩	ស្ទឹងត្រែង	១៩០១	១៩០១០៧	១៩០១០៧០២	៥១
៣៥២	១៩	ស្ទឹងត្រែង	១៩០២	១៩០២០៦	១៩០២០៦០៣	៧១
៣៥៣	១៩	ស្ទឹងត្រែង	១៩០៣	១៩០៣០២	១៩០៣០២០ ៣	១៦
៣៥៤	១៩	ស្ទឹងត្រែង	១៩០៣	១៩០៣០៣	១៩០៣០៣០១	១៤៩
៣៥៥	១៩	ស្ទឹងត្រែង	១៩០៣	១៩០៣០៣	១៩០៣០៣០ ២	៩៨
៣៥៦	១៩	ស្ទឹងត្រែង	១៩០៣	១៩០៣០៣	១៩០៣០៣០ ៣	១២៤
៣៥៧	១៩	ស្ទឹងត្រែង	១៩០៣	១៩០៣០៣	១៩០៣០៣០៥	១៤០
៣៥៨	១៩	ស្ទឹងត្រែង	១៩០៣	១៩០៣០៣	១៩០៣០៣០៦	១៤៧
៣៥៩	១៩	ស្ទឹងត្រែង	១៩០៣	១៩០៣០៤	១៩០៣០៤០២	៤៥
៣៦០	១៩	ស្ទឹងត្រែង	១៩០៥	១៩០៥០៥	១៩០៥០៥០១	៩៧
៣៦១	២២	ឧត្តរមានជ័យ	២២០៥	២២០៥០៦	២២០៥០៦១៦	៣៥
៣៦២	២២	ឧត្តរមានជ័យ	២២០៥	២២០៥០៦	២២០៥០៦១៨	៣៥

	សរុប	១៤ រាជធានី ខេត្ត	៤៤ ស្រុក ខ័ណ្ឌ	១១៣ ឃុំ សង្កាត់	៣៦២ ភូមិ	៣៥.៤៨៧ គ្រួសារ
ល.រ	កូដ	រាជធានី ខេត្ត	ស្រុក ខ័ណ្ឌ	ឃុំ សង្កាត់	ភូមិ	ចំនួនគ្រួសារ
៣៦៣	សរុប	១៤ រាជធានី ខេត្ត	៤៤ស្រុក ខ័ណ្ឌ	១១៣ ឃុំ សង្កាត់	៣៦២ ភូមិ	៣៥៤៨៧

# ឧបសម្ព័ន្ធទី៩. សហគមន៍ជនជាតិដើមភាគតិចដែលបានទទួលស្គាល់អត្តសញ្ញាណ



ក្រសួងព្រះបរមរាជវាំង  
អគ្គនាយកដ្ឋានរដ្ឋបាល និងសេវាសាធារណៈ  
នាយកដ្ឋានអភិវឌ្ឍន៍ជនជាតិភាគតិច

ព្រះរាជាណាចក្រកម្ពុជា  
ជាតិ សាសនា ព្រះមហាក្សត្រ

## បញ្ជីបញ្ជីសហគមន៍ជនជាតិដើមភាគតិច ដែលបានទទួលស្គាល់អត្តសញ្ញាណ ពីក្រសួងព្រះបរមរាជវាំង

ល.រ	ឈ្មោះសហគមន៍	អថេរ ជនជាតិ ដើមភាគតិច	កន្លែងស្នាក់នៅ			លេខសិទ្ធិ	កាលបរិច្ឆេទ	
			ភូមិ	ស្រុក	ខេត្ត / សង្កាត់			
<b>១. ខេត្តព្រះវិហារ</b>								
១	សហគមន៍ជនជាតិដើមភាគតិចចារាយ ភូមិសាលា	ចារាយ	បរវែរ	ភ្នំ	សាលា	០៧១៧/១០ គ.អ.ជ	២៤.០៩.២០១០	
២	សហគមន៍ជនជាតិដើមភាគតិចចារាយ ភូមិព្រួង	ចារាយ		ព្រួង		០៧១២/១០ គ.អ.ជ	២៤.០៩.២០១០	
៣	សហគមន៍ជនជាតិដើមភាគតិចទំពួន ភូមិស្ទឹង	ទំពួន		ស្ទឹង		០២៩៧/១០ គ.អ.ជ	១២.១២.២០១០	
៤	សហគមន៍ជនជាតិដើមភាគតិចទំពួន ភូមិជាំអង	ទំពួន		ជាំអង		០៧០៤/១០ គ.អ.ជ	២៤.០៩.២០១០	
៥	សហគមន៍ជនជាតិដើមភាគតិចទំពួន ភូមិសាម្រៀង	ទំពួន		សាម្រៀង		០៩៩៨/១២ គ.អ.ជ	១៩.០៧.២០១២	
៦	សហគមន៍ជនជាតិដើមភាគតិចទំពួន ភូមិស្ទឹង	ទំពួន		ស្ទឹង		១២៦២/១១ គ.អ.ជ	២២.០៧.២០១១	
៧	សហគមន៍ជនជាតិដើមភាគតិចទំពួន ភូមិប្រើម	ទំពួន		ប្រើម		០២៩៤/១០ គ.អ.ជ	១២.១២.២០១០	
៨	សហគមន៍ជនជាតិដើមភាគតិចទំពួន ភូមិជាំអង	ទំពួន		ជាំអង		០៩៩៨/១៩ គ.អ.ជ	០២.០៧.២០១៩	
៩	សហគមន៍ជនជាតិដើមភាគតិចចារាយ ភូមិឃ្នក	ចារាយ	អូរជាំដាវ	ជាំដាវ	ឃ្នក	០៧១១/១០ គ.អ.ជ	២៤.០៩.២០១០	
១០	សហគមន៍ជនជាតិដើមភាគតិចចារាយ ភូមិឆែងឃ្ន	ចារាយ			ឆែងឃ្ន		០៧០៨/១០ គ.អ.ជ	១២.១២.២០១០
១១	សហគមន៍ជនជាតិដើមភាគតិចចារាយ ភូមិឆែងតំ	ចារាយ			ឆែងតំ		០៧០២/១០ គ.អ.ជ	១២.១២.២០១០
១២	សហគមន៍ជនជាតិដើមភាគតិចចារាយ ភូមិស្រែ	ចារាយ		ស្រែ		១៩៣១/១០ គ.អ.ជ	២៣.០៩.២០១០	
១៣	សហគមន៍ជនជាតិដើមភាគតិចចារាយ ភូមិពាក់	ចារាយ		ពាក់		១៩៣១/១០ គ.អ.ជ	២៣.០៩.២០១០	
១៤	សហគមន៍ជនជាតិដើមភាគតិចចារាយ ភូមិចំរុក	ចារាយ		ចំរុក		០៩៩៧/១២ គ.អ.ជ	១៩.០៧.២០១២	
១៥	សហគមន៍ជនជាតិដើមភាគតិចចារាយ ភូមិពាក្យសាយ	ចារាយ		ពាក្យសាយ		០៩៩៧/១២ គ.អ.ជ	១៩.០៧.២០១២	
១៦	សហគមន៍ជនជាតិដើមភាគតិចចារាយ ភូមិស្រីល	ចារាយ		ស្រីល		១៤០៧/១៣ គ.អ.ជ	០២.០៩.២០១៣	
១៧	សហគមន៍ជនជាតិដើមភាគតិចចារាយ ភូមិជាំអង	ចារាយ		ជាំអង		០១៧៤/២៤ គ.អ.ជ	១២.០៧.២០១៤	
១៨	សហគមន៍ជនជាតិដើមភាគតិចចារាយ ភូមិភី	ចារាយ		ភី		០៤៧៤/២៤ គ.អ.ជ	១៣.០៧.២០១៤	
១៩	សហគមន៍ជនជាតិដើមភាគតិចចារាយ ភូមិជាំពាង	ចារាយ	ជាំពាង		១២៩៨/១៩ គ.អ.ជ	១២.០៧.២០១៩		
២០	សហគមន៍ជនជាតិដើមភាគតិចជ្រាំង ភូមិកាន់ឈើង	ជ្រាំង	វ្យែ	កាន់ឈើង		០៧១៨/១០ គ.អ.ជ	២៤.០៩.២០១០	
២១	សហគមន៍ជនជាតិដើមភាគតិចជ្រាំង ភូមិឃ្នក	ជ្រាំង		ឃ្នក		០៧១៨/១០ គ.អ.ជ	២៤.០៩.២០១០	
២២	សហគមន៍ជនជាតិដើមភាគតិចជ្រាំង ភូមិកងកុយ(កុយ)	ជ្រាំង		កងកុយ (កុយ)		០៧១៨/១០ គ.អ.ជ	២៤.០៩.២០១០	
២៣	សហគមន៍ជនជាតិដើមភាគតិចជ្រាំង ភូមិធាតុ	ជ្រាំង		ធាតុ		១២៦៨/១១ គ.អ.ជ	២២.០៧.២០១១	

២៤	សហគមន៍ជនជាតិដើមភាគតិចគ្រឿង ភូមិខ្មែង	គ្រឿង	អូរត្តិ	ខ្មែង	១៤១២/១៣ ក.អ.ជ	០៦.០៩.២០១៣			
២៥	សហគមន៍ជនជាតិដើមភាគតិចគ្រឿង ភូមិស្វាយ	គ្រឿង			ស្វាយ	០៩៩២/១២ ក.អ.ជ	១៩.០៧.២០១២		
២៦	សហគមន៍ជនជាតិដើមភាគតិចគ្រឿង ភូមិម៉ាស	គ្រឿង			ម៉ាស	០៩៨២/១៩ ក.អ.ជ	០៦.០៧.២០១៩		
២៧	សហគមន៍ជនជាតិដើមភាគតិចគ្រឿង ភូមិក្រលង	គ្រឿង			ល្អក់	ក្រលង	០៩៩២/១២ ក.អ.ជ	១០.០៧.២០១២	
២៨	សហគមន៍ជនជាតិដើមភាគតិចគ្រឿង ភូមិកាំ	គ្រឿង				កាំ	១៩៣២/១០ ក.អ.ជ	២៣.០៩.២០១០	
២៩	សហគមន៍ជនជាតិដើមភាគតិចគ្រឿង ភូមិតងកាម៉ាល	គ្រឿង			អូរត្តិ	តងកាម៉ាល	០៣០១/១០ ក.អ.ជ	១៦.១២.២០១០	
៣០	សហគមន៍ជនជាតិដើមភាគតិចគ្រឿង ភូមិជួយទុំ	គ្រឿង			ចាម៉ុង	ជួយទុំ	១០០៩/១២ ក.អ.ជ	២៣.០៧.២០១២	
៣១	សហគមន៍ជនជាតិដើមភាគតិចគ្រឿង ភូមិជួយអំពិល	គ្រឿង				ជួយអំពិល	០៩៨៣/១៩ ក.អ.ជ	០៦.០៧.២០១៩	
៣២	សហគមន៍ជនជាតិដើមភាគតិចទំពួន ភូមិសមុទ្រក្រោម	ទំពួន			លីបាក់	សេដា	សមុទ្រក្រោម	០៧១៣/១០ ក.អ.ជ	២៤.០៩.២០១០
៣៣	សហគមន៍ជនជាតិដើមភាគតិចទំពួន ភូមិសមុទ្រលើ	ទំពួន					សមុទ្រលើ	០៧១៦/១០ ក.អ.ជ	២៤.០៩.២០១០
៣៤	សហគមន៍ជនជាតិដើមភាគតិចទំពួន ភូមិថ្មី	ទំពួន	ថ្មី	១៩៣៧/១០ ក.អ.ជ			២៣.០៩.២០១០		
៣៥	សហគមន៍ជនជាតិដើមភាគតិចទំពួន ភូមិប៉ាតត់	ទំពួន	ប៉ាតត់	១៩៦៤/១២ ក.អ.ជ			០៩.១០.២០១២		
៣៦	សហគមន៍ជនជាតិដើមភាគតិចទំពួន ភូមិកែងសាង	ទំពួន	កែងសាង	១២៩២/១៩ ក.អ.ជ			១៦.០៧.២០១៩		
៣៧	សហគមន៍ជនជាតិដើមភាគតិចប្រៅ ភូមិកាឡើង	ប្រៅ	ល្បាំង២	កាឡើង		១៩៣៣/១០ ក.អ.ជ	២៣.០៩.២០១០		
៣៨	សហគមន៍ជនជាតិដើមភាគតិចប្រៅ ភូមិកាពាយ	ប្រៅ		កាពាយ		០៦៩៧/១០ ក.អ.ជ	១៦.១២.២០១០		
៣៩	សហគមន៍ជនជាតិដើមភាគតិចទំពួន ភូមិបាតាង	ទំពួន	បាតាង	១៩៣៦/១០ ក.អ.ជ		២៣.០៩.២០១០			
៤០	សហគមន៍ជនជាតិដើមភាគតិចប្រៅ ភូមិកាឡើង	ប្រៅ	ល្បាំង១	កាឡើង		០៩៩៩/១២ ក.អ.ជ	១៩.០៧.២០១២		
៤១	សហគមន៍ជនជាតិដើមភាគតិចប្រៅ ភូមិកាំឆ្នួញ	ប្រៅ		កាំឆ្នួញ		០៩៨៩/១៩ ក.អ.ជ	០៦.០៧.២០១៩		
៤២	សហគមន៍ជនជាតិដើមភាគតិចប្រៅ ភូមិផ្សាំង	ប្រៅ	តាវ៉ងប្រកាម	ផ្សាំង	១៤១៣/១៣ ក.អ.ជ	០៦.០៩.២០១៣			
៤៣	សហគមន៍ជនជាតិដើមភាគតិចប្រៅ ភូមិសៀងសាយ	ប្រៅ		សៀងសាយ	១៤១៩/១៣ ក.អ.ជ	០៦.០៩.២០១៣			
៤៤	សហគមន៍ជនជាតិដើមភាគតិចប្រៅ ភូមិកិក្ខុង	ប្រៅ		កិក្ខុង	១៤១៧/១៣ ក.អ.ជ	០៦.០៩.២០១៣			
៤៥	សហគមន៍ជនជាតិដើមភាគតិចប្រៅ ភូមិទំពួនវិងតូច	ប្រៅ		ទំពួនវិងតូច	១៤១៤/១៣ ក.អ.ជ	០៦.០៩.២០១៣			
៤៦	សហគមន៍ជនជាតិដើមភាគតិចគ្រឿង ភូមិទុន	គ្រឿង	តាវ៉ងប្រកាម	ទុន	១៤០៧/១៣ ក.អ.ជ	០៦.០៩.២០១៣			
៤៧	សហគមន៍ជនជាតិដើមភាគតិចប្រៅ ភូមិទំពួនវិងធំ	ប្រៅ		ទំពួនវិងធំ	១២៩៣/១៩ ក.អ.ជ	១៦.០៧.២០១៩			
៤៨	សហគមន៍ជនជាតិដើមភាគតិចលុន ភូមិតាម៉ាច	លុន		តាម៉ាច	០៣៩១/១៧ ក.អ.ជ	២០.០៤.២០១៧			
៤៩	សហគមន៍ជនជាតិដើមភាគតិចប្រៅ ភូមិផាវ	ប្រៅ		ផាវ	០៤៦៦/១៨ ក.អ.ជ	១៩.០៣.២០១៨			
៥០	សហគមន៍ជនជាតិដើមភាគតិចប្រៅ ភូមិភ្នំអំ	ប្រៅ	តាវ៉ងលើ	ភ្នំអំ	០៣៤៦/១៧ ក.អ.ជ	១៩.០៤.២០១៧			
៥១	សហគមន៍ជនជាតិដើមភាគតិចគ្រឿង ភូមិជួយ	គ្រឿង		ជួយ	០៣៤៧/១៧ ក.អ.ជ	១៩.០៤.២០១៧			
៥២	សហគមន៍ជនជាតិដើមភាគតិចប្រៅ ភូមិតាបូក	ប្រៅ		តាបូក	០៣៨៧/១៧ ក.អ.ជ	២០.០៤.២០១៧			
៥៣	សហគមន៍ជនជាតិដើមភាគតិចប្រៅ ភូមិប៉ាងកិត	ប្រៅ		ប៉ាងកិត	០៤៦៩/១៨ ក.អ.ជ	១៩.០៣.២០១៨			
៥៤	សហគមន៍ជនជាតិដើមភាគតិចគ្រឿង ភូមិចាន់	គ្រឿង		ចាន់	០៤៦៧/១៨ ក.អ.ជ	១៩.០៣.២០១៨			
៥៥	សហគមន៍ជនជាតិដើមភាគតិចប្រៅ ភូមិកិក្ខុង	ប្រៅ		កិក្ខុង	០៤៦៨/១៨ ក.អ.ជ	១៩.០៣.២០១៨			
៥៦	សហគមន៍ជនជាតិដើមភាគតិចប្រៅ ភូមិរៀវិញ	ប្រៅ		រៀវិញ	០៤៦៩/១៨ ក.អ.ជ	១៩.០៣.២០១៨			
៥៧	សហគមន៍ជនជាតិដើមភាគតិចគ្រឿង ភូមិកាំបាក់	គ្រឿង		កាំបាក់	០៦៩៨/១០ ក.អ.ជ	១៦.១២.២០១០			
៥៨	សហគមន៍ជនជាតិដើមភាគតិចគ្រឿង ភូមិតាហ៊ុយ	គ្រឿង	ត្រីន	តាហ៊ុយ	១៤១១/១៣ ក.អ.ជ	០៦.០៩.២០១៣			
៥៩	សហគមន៍ជនជាតិដើមភាគតិចគ្រឿង ភូមិត្រីន	គ្រឿង		ត្រីន	១៤០៩/១៣ ក.អ.ជ	០៦.០៩.២០១៣			
៦០	សហគមន៍ជនជាតិដើមភាគតិចគ្រឿង ភូមិតាអងកាតេ	គ្រឿង		តាអងកាតេ	១៤០៨/១៣ ក.អ.ជ	០៦.០៩.២០១៣			

៦១	សហគមន៍ជនជាតិដើមភាគតិចក្រីង ភូមិទុស	ក្រីង	រ៉ូនសែ	កុកឡាក់	ទុស	១២ ៥១/១៥ ក.អ.ជ	១៦ ០៧. ២ ០១៥
៦២	សហគមន៍ជនជាតិដើមភាគតិចកាដិក ភូមិវ៉ាត	កាដិក			វ៉ាត	១៤៦៩/១២ ក.អ.ជ	០៩.១០. ២ ០១២
៦៣	សហគមន៍ជនជាតិដើមភាគតិចកាដិក ភូមិឡាឡៃ	កាដិក			ឡាឡៃ	១៤៧០/១២ ក.អ.ជ	០៩.១០. ២ ០១២
៦៤	សហគមន៍ជនជាតិដើមភាគតិចកាចក់ ភូមិកាលាត	កាចក់		តាឡាវ	កាលាត	០៣០០/១០ ក.អ.ជ	១៦.១២. ២ ០១០
៦៥	សហគមន៍ជនជាតិដើមភាគតិចកាចក់ ភូមិដ្រីន	កាចក់			ដ្រីន	២២៧៥/១៨ ក.អ.ជ	៣១.១២. ២ ០១៤
៦៦	សហគមន៍ជនជាតិដើមភាគតិចកាចក់ ភូមិកាក់	កាចក់			កាក់	២២៧៦/១៨ ក.អ.ជ	៣១.១២. ២ ០១៤
៦៧	សហគមន៍ជនជាតិដើមភាគតិចចាយ ភូមិលោម	ចាយ		ម៉ាលិក	លោម	១៤១៦/១៣ ក.អ.ជ	០២.០៩. ២ ០១៣
៦៨	សហគមន៍ជនជាតិដើមភាគតិចទីនួន ភូមិម៉ាលិក	ទីនួន			ម៉ាលិក	០៣០៣/១០ ក.អ.ជ	១៦.១២. ២ ០១០
៦៩	សហគមន៍ជនជាតិដើមភាគតិចចាយ ភូមិកែត	ចាយ		ញ៉ាង	កែត	១២៥៤/១៥ ក.អ.ជ	១៦.០៧. ២ ០១៥
៧០	សហគមន៍ជនជាតិដើមភាគតិចចាយ ភូមិដាល	ចាយ			ដាល	១២៥០/១៥ ក.អ.ជ	១៦.០៧. ២ ០១៥
៧១	សហគមន៍ជនជាតិដើមភាគតិចចាយ ភូមិតាំងពី	ចាយ			តាំងពី	១២៤៩/១៥ ក.អ.ជ	១៦.០៧. ២ ០១៥
៧២	សហគមន៍ជនជាតិដើមភាគតិចចាយ ភូមិកាដួត	ចាយ			កាដួត	១២៤៨/១៥ ក.អ.ជ	១៦.០៧. ២ ០១៥
៧៣	សហគមន៍ជនជាតិដើមភាគតិចចាយ ភូមិតាំងសេ	ចាយ			តាំងសេ	១២៤៧/១៥ ក.អ.ជ	១៦.០៧. ២ ០១៥
៧៤	សហគមន៍ជនជាតិដើមភាគតិចចាយ ភូមិញ៉ាង	ចាយ		ញ៉ាង	ញ៉ាង	១២៥០/១៥ ក.អ.ជ	២៩.០៩. ២ ០១៥
៧៥	សហគមន៍ជនជាតិដើមភាគតិចចាយ ភូមិតាម៉ា	ចាយ			តាម៉ា	០១៥៧/១៨ ក.អ.ជ	០៥.០២. ២ ០១៤
៧៦	សហគមន៍ជនជាតិដើមភាគតិចចាយ ភូមិមុយ	ចាយ			មុយ	០១៥៨/១៨ ក.អ.ជ	០៥.០២. ២ ០១៤
៧៧	សហគមន៍ជនជាតិដើមភាគតិចចាយ ភូមិពែង	ចាយ			ពែង	០១៥៩/១៨ ក.អ.ជ	០៥.០២. ២ ០១៤

**សរុប ៧៧ សហគមន៍**

<b>២. ខេត្តមណ្ឌលគិរី</b>							
១	សហគមន៍ជនជាតិដើមភាគតិចភ្នំ ភូមិចក់ចារ	ភ្នំ	កែវលិមា	ស្រែល្អក	ចក់ចារ	០៧០៦/១០ ក.អ.ជ	២៤.០៥. ២ ០១០
២	សហគមន៍ជនជាតិដើមភាគតិចភ្នំ ភូមិស្រែអណ្តោល	ភ្នំ			ស្រែអណ្តោល	០៧៧៧/១០ ក.អ.ជ	២៤.០៥. ២ ០១០
៣	សហគមន៍ជនជាតិដើមភាគតិចភ្នំ ភូមិខ្នង	ភ្នំ			ខ្នង	០៧០៩/១០ ក.អ.ជ	២៤.០៥. ២ ០១០
៤	សហគមន៍ជនជាតិដើមភាគតិចភ្នំ ភូមិភូម	ភ្នំ		ស្រែល្អក	ភូម	០៧១៨/១០ ក.អ.ជ	២៤.០៥. ២ ០១០
៥	សហគមន៍ជនជាតិដើមភាគតិចភ្នំ ភូមិស្រែអំពិល	ភ្នំ			ស្រែអំពិល	១៥៣៤/១០ ក.អ.ជ	២៣.០៩. ២ ០១០
៦	សហគមន៍ជនជាតិដើមភាគតិចភ្នំ ភូមិអូរណា	ភ្នំ		ស្រែខ្ពុម	អូរណា	០៤៦៧/២៣ ក.អ.ជ	១៥.០៣. ២ ០២៣
៧	សហគមន៍ជនជាតិដើមភាគតិចភ្នំ ភូមិស្រែល្វី	ភ្នំ			ស្រែល្វី	០៤៦៦/២៣ ក.អ.ជ	១៥.០៣. ២ ០២៣
៨	សហគមន៍ជនជាតិដើមភាគតិចភ្នំ ភូមិស្រែខ្ពុម	ភ្នំ			ស្រែខ្ពុម	០៤៧០/២៣ ក.អ.ជ	១៥.០៣. ២ ០២៣
៩	សហគមន៍ជនជាតិដើមភាគតិចភ្នំ ភូមិឃ្នងក្នុង	ភ្នំ			ឃ្នងក្នុង	១៦៥៥/១១ ក.អ.ជ	០៦.១០. ២ ០១១
១០	សហគមន៍ជនជាតិដើមភាគតិចភ្នំ ភូមិអូរព្រា	ភ្នំ		ស្រែព្រះ	អូរព្រា	០៤៦៥/២៣ ក.អ.ជ	១៥.០៣. ២ ០២៣
១១	សហគមន៍ជនជាតិដើមភាគតិចភ្នំ ភូមិហ្គាទី	ភ្នំ			ហ្គាទី	០៤៦៨/២៣ ក.អ.ជ	១៥.០៣. ២ ០២៣
១២	សហគមន៍ជនជាតិដើមភាគតិចភ្នំ ភូមិពួត	ភ្នំ			ពួត	១៥៣៥/១០ ក.អ.ជ	២៣.០៩. ២ ០១០
១៣	សហគមន៍ជនជាតិដើមភាគតិចភ្នំ ភូមិពួត	ភ្នំ		មេម៉ង់	ពួត	១៤៦៣/១២ ក.អ.ជ	០៩.១០. ២ ០១២
១៤	សហគមន៍ជនជាតិដើមភាគតិចភ្នំ ភូមិពួត	ភ្នំ			ពួត	២០២២/១២ ក.អ.ជ	២៥.១២. ២ ០១២
១៥	សហគមន៍ជនជាតិដើមភាគតិចភ្នំ ភូមិពួត	ភ្នំ			ពួត	០៧៩៤/១៦ ក.អ.ជ	១៦.០៦. ២ ០១៦
១៦	សហគមន៍ជនជាតិដើមភាគតិចភ្នំ ភូមិពួត	ភ្នំ			ពួត	១២៦៦/១១ ក.អ.ជ	២៦.០៧. ២ ០១១
១៧	សហគមន៍ជនជាតិដើមភាគតិចភ្នំ ភូមិពួត	ភ្នំ			ពួត	១២៦៦/១១ ក.អ.ជ	២៦.០៧. ២ ០១១
១៨	សហគមន៍ជនជាតិដើមភាគតិចភ្នំ ភូមិពួត	ភ្នំ			ពួត	១២៦៥/១១ ក.អ.ជ	២៦.០៧. ២ ០១១

១៩	សហគមន៍ជនជាតិដើមភាគតិច ភូមិឡាំមែ	ឆ្នុង	ពេជ្រាដា	ប្ដូស្រា	ឡាំមែ	១៦៥៥/១១ ក.អ.ជ	០៦.១០.២០១១
២០	សហគមន៍ជនជាតិដើមភាគតិច ភូមិព្នា	ឆ្នុង			ព្នា	១៦៥៥/១១ ក.អ.ជ	០៦.១០.២០១១
២១	សហគមន៍ជនជាតិដើមភាគតិច ភូមិព្នាំង	ឆ្នុង			ព្នាំង	១៦៥៥/១១ ក.អ.ជ	០៦.១០.២០១១
២២	សហគមន៍ជនជាតិដើមភាគតិច ភូមិប្ដូស្រា	ឆ្នុង			ប្ដូស្រា	១៦៥៥/១១ ក.អ.ជ	០៦.១០.២០១១
២៣	សហគមន៍ជនជាតិដើមភាគតិច ភូមិព្នែក	ឆ្នុង	សែនមនោរម្យ	រមនា	ព្នែក	១៦៥៥/១១ ក.អ.ជ	០៦.១០.២០១១
២៤	សហគមន៍ជនជាតិដើមភាគតិច ភូមិស្រែដី	ឆ្នុង			ស្រែដី	០៧៩៣/១៦ ក.អ.ជ	១៦.០៦.២០១៦
២៥	សហគមន៍ជនជាតិដើមភាគតិច ភូមិព្នែក	ឆ្នុង	អូរវាំង	ដាក់ដាំ	ព្នែក	១៤១៧/១៣ ក.អ.ជ	០៦.០៩.២០១៣
២៦	សហគមន៍ជនជាតិដើមភាគតិច ភូមិព្នប	ឆ្នុង			ព្នប	២១៦៦/១៤ ក.អ.ជ	២៩.១២.២០១៤
២៧	សហគមន៍ជនជាតិដើមភាគតិច ភូមិព្នឿន	ឆ្នុង			ព្នឿន	២១៦៧/១៤ ក.អ.ជ	២៩.១២.២០១៤
២៨	សហគមន៍ជនជាតិដើមភាគតិច ភូមិព្នាំង	ឆ្នុង			សែន	ព្នាំង	២០២១/១២ ក.អ.ជ
២៩	សហគមន៍ជនជាតិដើមភាគតិច ភូមិអណ្ដូងក្រឡឹង	ឆ្នុង	មនោរម្យ	អណ្ដូងក្រឡឹង	អណ្ដូងក្រឡឹង	០៤៤៩/២៣ ក.អ.ជ	១៥.០៣.២០២៣
៣០	សហគមន៍ជនជាតិដើមភាគតិច ភូមិអញ្ជីរ	ឆ្នុង			អញ្ជីរ	០៧៥៤/១៣ ក.អ.ជ	០៥.០៥.២០១៣
៣១	សហគមន៍ជនជាតិដើមភាគតិច ភូមិស្រែដី	ឆ្នុង	កោះព្នែក	សុខសាន្ត	ស្រែដី	០៧៥៩/១៣ ក.អ.ជ	០៥.០៥.២០១៣
៣២	សហគមន៍ជនជាតិដើមភាគតិច ភូមិព្នប	ឆ្នុង			ព្នប	០៧៦១/១៣ ក.អ.ជ	០៥.០៥.២០១៣
៣៣	សហគមន៍ជនជាតិដើមភាគតិច ភូមិព្នឿន	ឆ្នុង			ព្នឿន	០៦០៥/១៣ ក.អ.ជ	២២.០៥.២០១៣
៣៤	សហគមន៍ជនជាតិដើមភាគតិច ភូមិអប្រុន	ឆ្នុង			អប្រុន	០៧៦០/១៣ ក.អ.ជ	០៥.០៥.២០១៣
៣៥	សហគមន៍ជនជាតិដើមភាគតិច ភូមិមេម៉ុ(កុងប៉ុង)	ភូមិ	រយៈ	មេម៉ុ(កុងប៉ុង)	មេម៉ុ(កុងប៉ុង)	១១៦០/២៤ ក.អ.ជ	២៦.០៧.២០២៤
៣៦	សហគមន៍ជនជាតិដើមភាគតិច ភូមិមេម៉ុ(រយៈលើ)	ឆ្នុង			មេម៉ុ(រយៈលើ)	១៥៥៨/២៤ ក.អ.ជ	២៥.០៩.២០២៤

**ស្រុក ៣៦ សហគមន៍**

**៣- ភូមិសាស្ត្រ**

១	សហគមន៍ជនជាតិដើមភាគតិច ភូមិស្រែល្អក	ឆ្នុង	សំបូរ	រលួសមានដំបូ	ស្រែល្អក	០៩៩០/១២ ក.អ.ជ	១៩.០៧.២០១២	
២	សហគមន៍ជនជាតិដើមភាគតិច ភូមិប៉ាក	មិល			ប៉ាក	១៦៥៥/១១ ក.អ.ជ	០៦.១០.២០១១	
៣	សហគមន៍ជនជាតិដើមភាគតិច ភូមិភ្នោត	ប្រាសាទ			ស្រែសិះ	ភ្នោត	០៩៨៨/១២ ក.អ.ជ	១៩.០៧.២០១២
៤	សហគមន៍ជនជាតិដើមភាគតិច ភូមិរៀង	ប្រាសាទ				រៀង	១៦៥៥/១១ ក.អ.ជ	០៦.១០.២០១១
៥	សហគមន៍ជនជាតិដើមភាគតិច ភូមិស្រែសិះ	ប្រាសាទ				ស្រែសិះ	០៩៦៦/១៥ ក.អ.ជ	០៦.០៦.២០១៥
៦	សហគមន៍ជនជាតិដើមភាគតិច ភូមិភ្នំតិ	ប្រាសាទ		ភ្នំតិ	០៩៦៧/១៥ ក.អ.ជ	០៦.០៦.២០១៥		
៧	សហគមន៍ជនជាតិដើមភាគតិច ភូមិឥន្ទ្រវ័យ	ភូមិ		បឹងចារ	ឥន្ទ្រវ័យ	០៦៤៤/១៨ ក.អ.ជ	២៧.០៤.២០១៨	
៨	សហគមន៍ជនជាតិដើមភាគតិច ភូមិកំពង់ដំរី	ភូមិ			កំពង់ដំរី	០៦៤៥/១៨ ក.អ.ជ	២៧.០៤.២០១៨	
៩	សហគមន៍ជនជាតិដើមភាគតិច ភូមិកំពង់ក្រៀង	ភូមិ			កំពង់ក្រៀង	០៦៤៦/១៨ ក.អ.ជ	២៧.០៤.២០១៨	
១០	សហគមន៍ជនជាតិដើមភាគតិច ភូមិបឹងចារ	ភូមិ			បឹងចារ	១១១២/២៣ ក.អ.ជ	១៥.០៦.២០២៣	
១១	សហគមន៍ជនជាតិដើមភាគតិច ភូមិកំពង់ញ៉ៅ	ឆ្នុង	កោះខ្មែរ	កំពង់ញ៉ៅ	១១៥៩/២៤ ក.អ.ជ	២៦.០៧.២០២៤		
១២	សហគមន៍ជនជាតិដើមភាគតិច ភូមិបឹង	ឆ្នុង	ស្នួល	ឃ្មុំ	បឹង	០៩២៩/១៧ ក.អ.ជ	២៤.០៧.២០១៧	
១៣	សហគមន៍ជនជាតិដើមភាគតិច ភូមិពន្ធដា	ឆ្នុង	អូរព្នឿន	អូរព្នឿន	ពន្ធដា	១៤៦៥/១២ ក.អ.ជ	០៩.១០.២០១២	
១៤	សហគមន៍ជនជាតិដើមភាគតិច ភូមិកោះខ្មែរ	ភូមិ			កោះខ្មែរ	០៩៥១/២០ ក.អ.ជ	១៣.០៧.២០២០	
១៥	សហគមន៍ជនជាតិដើមភាគតិច ភូមិអូរកក់	ឆ្នុង			អូរកក់	០៩៩១/១២ ក.អ.ជ	១០.០៧.២០១២	
១៦	សហគមន៍ជនជាតិដើមភាគតិច ភូមិទោង	ឆ្នុង		រលួសមានដំបូ	ទោង	ទោង	០៦៤៣/២៣ ក.អ.ជ	០៣.០៦.២០២៣
១៧	សហគមន៍ជនជាតិដើមភាគតិច ភូមិទោង	ភូមិ				ទោង	០៦៤២/២៣ ក.អ.ជ	០៣.០៦.២០២៣



១៨	សហគមន៍ជនជាតិដើមភាគតិចក្រាល ភូមិអំពក	ក្រាល	ស្រុកជ្រៃ	អំពក	០៦៤៤/២៣ ក.អ.ជ	០៣.០៦.២០២៣
១៩	សហគមន៍ជនជាតិដើមភាគតិចព្នង ភូមិស្រែត្រែង	ព្នង		អំពក	០៦៤៥/២៣ ក.អ.ជ	០៣.០៦.២០២៣
២០	សហគមន៍ជនជាតិដើមភាគតិចព្នង ភូមិស្រែត្រែង	ព្នង		ក្បាលវិវី	ស្រែត្រែង	១៥៥៨/២៤ ក.អ.ជ

**សរុប ២០ សហគមន៍**

**៤- ស្ទឹងត្រែង**

១	សហគមន៍ជនជាតិដើមភាគតិចក្រយ ភូមិអន្លង់ជ្រៃ	ក្រយ	ជាឡាបវិវាត	អន្លង់ជ្រៃ	អន្លង់ជ្រៃ	២០១៧/១២ ក.អ.ជ	២៥.១២.២០១២
២	សហគមន៍ជនជាតិដើមភាគតិចក្រយ ភូមិគិរីសុខសាន្ត	ក្រយ			គិរីសុខសាន្ត	២០១៦/១២ ក.អ.ជ	២៥.១២.២០១២
៣	សហគមន៍ជនជាតិដើមភាគតិចក្រយ ភូមិមន	ក្រយ			មន	០៦០៥/២២ ក.អ.ជ	០៤.០៦.២០២២
៤	សហគមន៍ជនជាតិដើមភាគតិចក្រយ ភូមិវាលពោធិ៍	ក្រយ		អន្លង់រោ	វាលពោធិ៍	២៤៤៩/១៩ ក.អ.ជ	២៧.១២.២០១៩
៥	សហគមន៍ជនជាតិដើមភាគតិចក្រយ ភូមិអន្លង់រោ	ក្រយ			អន្លង់រោ	២៤៥០/១៩ ក.អ.ជ	២៧.១២.២០១៩
៦	សហគមន៍ជនជាតិដើមភាគតិចក្រយ ភូមិទាល់	ក្រយ			ទាល់	០៦០៤/២២ ក.អ.ជ	០៤.០៦.២០២២
៧	សហគមន៍ជនជាតិដើមភាគតិចក្រយ ភូមិផ្កាវ	ក្រយ			ភូមិផ្កាវ	១៦៧៤/២២ ក.អ.ជ	៣១.១០.២០២២
៨	សហគមន៍ជនជាតិដើមភាគតិចក្រយ ភូមិស្តង់	ក្រយ			ភូមិស្តង់	១៦៧៤/២២ ក.អ.ជ	៣១.១០.២០២២
៩	សហគមន៍ជនជាតិដើមភាគតិចប្រៅ ភូមិកាតូត	ប្រៅ	សេសាន	កំភួន	កាតូត	២០១៨/១២ ក.អ.ជ	២៥.១២.២០១២
១០	សហគមន៍ជនជាតិដើមភាគតិចត្រឹង ភូមិរំពាក់	ត្រឹង		តាឡាត	រំពាក់	២០២០/១២ ក.អ.ជ	២៥.១២.២០១២
១១	សហគមន៍ជនជាតិដើមភាគតិចព្នង ភូមិក្បាលរមាស	ព្នង		ក្បាលរមាស	ក្បាលរមាស	២០១៩/១២ ក.អ.ជ	២៥.១២.២០១២
១២	សហគមន៍ជនជាតិដើមភាគតិចកាង្រ ភូមិទាតាខាម	កាង្រ	សៀមបាង	សន្តិភាព	ទាតាខាម	១៤០៥/១៣ ក.អ.ជ	០៦.០៩.២០១៣
១៣	សហគមន៍ជនជាតិដើមភាគតិចកាង្រ ភូមិអូរចាយ	កាង្រ			អូរចាយ	១៤១៩/១៣ ក.អ.ជ	០៦.០៩.២០១៣
១៤	សហគមន៍ជនជាតិដើមភាគតិចកាង្រ ភូមិគិរីបាលលើ	កាង្រ			គិរីបាលលើ	០៩២៧/១៧ ក.អ.ជ	២៤.០៧.២០១៧
១៥	សហគមន៍ជនជាតិដើមភាគតិចកាង្រ ភូមិគិរីបាលក្រោម	កាង្រ			គិរីបាលក្រោម	០៩២៨/១៧ ក.អ.ជ	២៤.០៧.២០១៧
១៦	សហគមន៍ជនជាតិដើមភាគតិចក្រយ ភូមិទន្សោង	ក្រយ			សៀមបូក	សៀមបូក	ទន្សោង
១៧	សហគមន៍ជនជាតិដើមភាគតិចក្រយ ភូមិសៀមបូក	ក្រយ	សៀមបូក	០៨៩០/១៤ ក.អ.ជ			២៤.០៦.២០១៤
១៨	សហគមន៍ជនជាតិដើមភាគតិចក្រយ ភូមិអូរឡុង	ក្រយ	អូរឡុង	០៨៩១/១៤ ក.អ.ជ			២៤.០៦.២០១៤

**សរុប ១៨ សហគមន៍**

**៥- គីលាន់**

១	សហគមន៍ជនជាតិដើមភាគតិចស្នួល ភូមិកោដ្ឋនតិ	ស្នួល	និវាល	ត្រពាំងដោ	កោដ្ឋនតិ	១០១០/១២ ក.អ.ជ	២៣.០៧.២០១២
២	សហគមន៍ជនជាតិដើមភាគតិចស្នួល ភូមិពុទ្រា	ស្នួល			ពុទ្រា	១០០៦/១២ ក.អ.ជ	២៣.០៧.២០១២
៣	សហគមន៍ជនជាតិដើមភាគតិចស្នួល ភូមិកានិល	ស្នួល		ត្រពាំងដោ	កានិល	១០០៥/១២ ក.អ.ជ	២៣.០៧.២០១២
៤	សហគមន៍ជនជាតិដើមភាគតិចស្នួល ភូមិត្រាង	ស្នួល			ត្រាង	១០០៨/១២ ក.អ.ជ	២៣.០៧.២០១២
៥	សហគមន៍ជនជាតិដើមភាគតិចស្នួល ភូមិចំបក់	ស្នួល			ចំបក់	១០០៧/១២ ក.អ.ជ	២៣.០៧.២០១២

**សរុប ០៥ សហគមន៍**

**៦ - ត្បូងឃ្មុំ**

១	សហគមន៍ជនជាតិដើមភាគតិចព័រ ភូមិភ្នំរំ	ព័រ	សំឡូត	តាពោក	ភ្នំរំ	១៤១៨/១៣ ក.អ.ជ	០៦.០៩.២០១៣
---	-------------------------------------	-----	-------	-------	--------	---------------	------------

**សរុប ០១ សហគមន៍**

**៧ - ប្រាសាទ**

១	សហគមន៍ជនជាតិដើមភាគតិចក្រយ ភូមិប្រើសក្តក	ក្រយ	បែប	ម្លូត្រែង	ប្រើសក្តក	១២៣២/១២ ក.អ.ជ	២៨.០៨.២០១២
២	សហគមន៍ជនជាតិដើមភាគតិចក្រយ ភូមិប្រមេរ	ក្រយ			ប្រមេរ	១២៣៦/១២ ក.អ.ជ	២៨.០៨.២០១២

៣	សហគមន៍ជនជាតិដើមភាគតិចក្នុង ភូមិបុស្សី	ក្រុម	ឆ្នេរ មានជ័យ	ប្រមេរ	បុស្សី	១២៣១/១២ ក.អ.ជ	២៨.០៨.២០១៦
៤	សហគមន៍ជនជាតិដើមភាគតិចក្នុង ភូមិស្រែព្រាង	ក្រុម			ស្រែព្រាង	១២៣៤/១២ ក.អ.ជ	២២.០៨.២០១៦
៥	សហគមន៍ជនជាតិដើមភាគតិចក្នុង ភូមិអន្តរស្វាយ	ក្រុម			អន្តរស្វាយ	១២៣៧/១២ ក.អ.ជ	២៨.០៨.២០១៦
៦	សហគមន៍ជនជាតិដើមភាគតិចក្នុង ភូមិក្រាំងដូង	ក្រុម			ក្រាំងដូង	១២៣៩/១២ ក.អ.ជ	២៨.០៨.២០១៦
៧	សហគមន៍ជនជាតិដើមភាគតិចក្នុង ភូមិបង្កើនផល	ក្រុម	រៀង	រមទម	បង្កើនផល	១៥១៧/១៥ ក.អ.ជ	០២.០៩.២០១៥
៨	សហគមន៍ជនជាតិដើមភាគតិចក្នុង ភូមិស្វាយដំណាក់ថ្មី	ក្រុម			ស្វាយដំណាក់ថ្មី	១៥១៦/១៥ ក.អ.ជ	០២.០៩.២០១៥
៩	សហគមន៍ជនជាតិដើមភាគតិចក្នុង ភូមិត្រពាំងទន្លេម	ក្រុម			ត្រពាំងទន្លេម	១៥១៥/១៥ ក.អ.ជ	០២.០៩.២០១៥
<b>សរុប ០៩ សហគមន៍</b>							
<b>៨ - កំពង់ធំ</b>							
១	សហគមន៍ជនជាតិដើមភាគតិចក្នុង ភូមិអន	ក្រុម	សណ្តាន់	អន	អន	១១៦៥/១៦ ក.អ.ជ	០១.០៩.២០១៦
២	សហគមន៍ជនជាតិដើមភាគតិចក្នុង ភូមិរៀង	ក្រុម			រៀង	១១៦៦/១៦ ក.អ.ជ	០១.០៩.២០១៦
៣	សហគមន៍ជនជាតិដើមភាគតិចក្នុង ភូមិអូរក្រូច	ក្រុម	ប្រាសាទបល្ល័ង្ក	សាលា វិស័យ	អូរក្រូច	០៥១៣/១៩ ក.អ.ជ	១១.០៤.២០១៩
៤	សហគមន៍ជនជាតិដើមភាគតិចក្នុង ភូមិខ្លាងឡើង	ក្រុម			ខ្លាងឡើង	០៥១៤/១៩ ក.អ.ជ	១១.០៤.២០១៩
៥	សហគមន៍ជនជាតិដើមភាគតិចក្នុង ភូមិតាម្លែក	ក្រុម			តាម្លែក	០៥១៥/១៩ ក.អ.ជ	១១.០៤.២០១៩
៦	សហគមន៍ជនជាតិដើមភាគតិចក្នុង ភូមិអណ្តាស	ក្រុម			អណ្តាស	០១១៤/២៤ ក.អ.ជ	០១.០២.២០១៤
៧	សហគមន៍ជនជាតិដើមភាគតិចក្នុង វាលដំរី	ក្រុម	ប្រាសាទសំបូរ	ល្វែក	វាលដំរី	០១១៥/២៤ ក.អ.ជ	០១.០២.២០១៤
<b>សរុប ០៧ សហគមន៍</b>							
<b>៩ - កោះកុង</b>							
១	សហគមន៍ជនជាតិដើមភាគតិចក្នុង ភូមិកោះ	ជម្រក	ថ្មបាំង	ថ្មបាំង	កោះ	០៨៦៣/១៧ ក.អ.ជ	១១.០៧.២០១៧
២	សហគមន៍ជនជាតិដើមភាគតិចក្នុង ភូមិប្រៃកស្វាយ	ជម្រក			ប្រៃកស្វាយ	០៨៦៤/១៧ ក.អ.ជ	១១.០៧.២០១៧
៣	សហគមន៍ជនជាតិដើមភាគតិចក្នុង ភូមិប្រឡាយ	ជម្រក			ប្រឡាយ	០៨៧៧/២៤ ក.អ.ជ	១៣.០៣.២០១៤
៤	សហគមន៍ជនជាតិដើមភាគតិចក្នុង ភូមិពិទាប	ជម្រក			ពិទាប	០៨៧៦/២៤ ក.អ.ជ	១៣.០៣.២០១៤
៥	សហគមន៍ជនជាតិដើមភាគតិចក្នុង ភូមិត្រកប្បស៊ី	ជម្រក			ត្រកប្បស៊ី	០៨៦៥/១៧ ក.អ.ជ	១១.០៧.២០១៧
<b>សរុប ០៥ សហគមន៍</b>							
<b>១០ - កោះស្រីសោត</b>							
១	សហគមន៍ជនជាតិដើមភាគតិចក្នុង ភូមិអូរហេង	ជម្រក	ភ្នំក្រវាញ	សំរោង	អូរហេង	២៤៥១/១៩ ក.អ.ជ	២៧.១២.២០១៩
២	សហគមន៍ជនជាតិដើមភាគតិចក្នុង ភូមិប្រៃក១	ជម្រក			ប្រៃក១	២៤៥២/១៩ ក.អ.ជ	២៧.១២.២០១៩
៣	សហគមន៍ជនជាតិដើមភាគតិចក្នុង ភូមិអូរព្រាល	ជម្រក			អូរព្រាល	០៤៥០/២២ ក.អ.ជ	១៨.០៣.២០១២
៤	សហគមន៍ជនជាតិដើមភាគតិចក្នុង ភូមិតាវែស	ជម្រក			តាវែស	០៤៥១/២២ ក.អ.ជ	១៨.០៣.២០១២
៥	សហគមន៍ជនជាតិដើមភាគតិចក្នុង ភូមិកណ្តាល	ជម្រក	វាលដំរី	អូរសោម	កណ្តាល	០៩៨៧/២៣ ក.អ.ជ	០១.០៦.២០១៣
៦	សហគមន៍ជនជាតិដើមភាគតិចក្នុង ភូមិអូរសោម	ជម្រក			អូរសោម	០៩៨៨/២៣ ក.អ.ជ	០១.០៦.២០១៣
៧	សហគមន៍ជនជាតិដើមភាគតិចក្នុង ភូមិឆាយល្វែក	ជម្រក			ឆាយល្វែក	០៩៨៦/២៣ ក.អ.ជ	០១.០៦.២០១៣
៨	សហគមន៍ជនជាតិដើមភាគតិចក្នុង ភូមិស្រែដំរី	ជម្រក			ស្រែដំរី	០៩៨៥/២៣ ក.អ.ជ	០១.០៦.២០១៣
៩	សហគមន៍ជនជាតិដើមភាគតិចក្នុង ភូមិឃើញច្រើន	ជម្រក	ប្រមោយ	ប្រមោយ	ឃើញច្រើន	០៧៥០/២៤ ក.អ.ជ	២៣.០៥.២០១៤
១០	សហគមន៍ជនជាតិដើមភាគតិចក្នុង ភូមិស្ទឹងថ្មី	ជម្រក			ស្ទឹងថ្មី	០៧៤៩/២៤ ក.អ.ជ	២៣.០៥.២០១៤
<b>សរុប ១០ សហគមន៍</b>							
<b>១១ - ព្រះវិហារ</b>							



១	សហគមន៍ជនជាតិដើមភាគតិចស្លូត ភូមិស្រែងលើ	ស្លូត	ប្រៃសណីយ៍	ស្រែង	ស្រែងលើ	០៤៩២/២២ក.អ.ជ	១៨.០៣.២០២២
<b>សរុប ០១ សហគមន៍</b>							
<b>១២. បន្ទាយមានជ័យ</b>							
១	សហគមន៍ជនជាតិដើមភាគតិចក្រយ ភូមិប្រាប់ចាស់	ក្រយ	ព្រះនេត្រព្រះ	ជប់រវិ	ប្រាប់ចាស់	០៣៤៩៣/២៤ ក.អ.ជ	២៧.០៦.២០២៤
២	សហគមន៍ជនជាតិដើមភាគតិចក្រយ ភូមិប្រាប់ថ្មី	ក្រយ			ប្រាប់ថ្មី	០៣៤៩៤/២៤ ក.អ.ជ	២៧.០៦.២០២៤
<b>សរុប ០២ សហគមន៍</b>							
<b>១៣. សៀមរាប</b>							
១	សហគមន៍ជនជាតិដើមភាគតិចក្រយ ភូមិវត្ត	ក្រយ	រវិន	ស្រែស្វាយ	វត្ត	០៦២០/២៤ ក.អ.ជ	១៩.០៤.២០២៤
២	សហគមន៍ជនជាតិដើមភាគតិចក្រយ ភូមិគោកវត្ត	ក្រយ			គោកវត្ត	០៦២៣/២៤ ក.អ.ជ	១៩.០៤.២០២៤
៣	សហគមន៍ជនជាតិដើមភាគតិចក្រយ ភូមិល្វា	ក្រយ			ល្វា	០៦២១/២៤ ក.អ.ជ	១៩.០៤.២០២៤
៤	សហគមន៍ជនជាតិដើមភាគតិចក្រយ ភូមិស្រែសមុទ្រ	ក្រយ			ស្រែសមុទ្រ	០៦២២/២៤ ក.អ.ជ	១៩.០៤.២០២៤
៥	សហគមន៍ជនជាតិដើមភាគតិចក្រយ ភូមិស្រែស្វាយ	ក្រយ			ស្រែស្វាយ	០៦២៤/២៤ ក.អ.ជ	១៩.០៤.២០២៤
<b>សរុប ០៥ សហគមន៍</b>							
<b>១៤. ក្រចេះ</b>							
១	សហគមន៍ជនជាតិដើមភាគតិចស្មៅ ភូមិទួលគ្រួស	ស្មៅ	មេមត់	ព្រៃកាមា	ទួលគ្រួស	០៧៩៩/២៤ ក.អ.ជ	០៤.០៦.២០២៤
២	សហគមន៍ជនជាតិដើមភាគតិចស្មៅ ភូមិស្រែតាពេជ្រ	ស្មៅ			ស្រែតាពេជ្រ	០៧៩៧/២៤ ក.អ.ជ	០៤.០៦.២០២៤
<b>សរុប ០២ សហគមន៍</b>							
<b>សរុបរួមទាំង ១៩៨ សហគមន៍</b>							

ថ្ងៃចន្ទ ១១ មាឌ ខែអស្សុជ ឆ្នាំរោង ឆស័កព.ស.២៥៦៨

រាជធានីភ្នំពេញ ថ្ងៃទី២៨ ខែតុលា ឆ្នាំ២០២៤

**រៀបចំដោយការិយាល័យស្រាវជ្រាវ និងអភិវឌ្ឍន៍**

**អនុប្រធានការិយាល័យ**

**ស្ថាប័នប្រឹក្សា និងប្រឹក្សា**

**ប្រធានការិយាល័យស្រាវជ្រាវ និងអភិវឌ្ឍន៍**

**ឌីណាមូ ធីតា**

**គុណ ធីតា**

**ឧបសម្ព័ន្ធទី១០. សហគមន៍ជនជាតិដើមភាគតិចដែលបានចុះបញ្ជីជាតិបុគ្គល**

**ក្រសួងមហាផ្ទៃ**



**ព្រះរាជាណាចក្រកម្ពុជា  
ជាតិ សាសនា ព្រះមហាក្សត្រ**

**អគ្គនាយកដ្ឋានរដ្ឋបាល**

**នាយកដ្ឋានកិច្ចការសហគមន៍ និងគណនេយ្យសេវា**

**បញ្ជីឈ្មោះសហគមន៍ជនជាតិដើមភាគតិច  
ដែលបានចុះបញ្ជីនៅក្រសួងមហាផ្ទៃ និងមានទីស្នាក់ការកណ្តាលតាំងនៅតាមបណ្តាខេត្តនានា**

ខេត្តរតនគិរី					
ល.រ	ឈ្មោះចុះបញ្ជី	ប្រទាន	លេខចុះបញ្ជី	កាលបរិច្ឆេទ	អាសយដ្ឋានទីស្នាក់ការកណ្តាល
១	សហគមន៍ជនជាតិដើមភាគតិចទំពួន ភូមិស្ទើនព្រែន	លោក ម៉ក ថែន	០០៩ សជណ	០៤.០៤.២០០៧	ភូមិស្ទើនព្រែន ឃុំអូរជុំ ស្រុកអូរជុំ
២	សហគមន៍ជនជាតិដើមភាគតិចទំពួន ភូមិឡាននិរ	លោក ផែន រោន	០១០ សជណ	០៤.០១.២០០៧	ភូមិឡាននិរ ឃុំគីន ស្រុកកូនចុំ
៣	សហគមន៍ជនជាតិដើមភាគតិចចាក់យ ភូមិទេនងល	លោក សៅ ហេម	៥៤៨ សជណ	០៦.០៤.២០១០	ភូមិទេនងល ឃុំយ៉ាខុង ស្រុកអូរយ៉ាដាវ
៤	សហគមន៍ជនជាតិដើមភាគតិចចាក់យ ភូមិប៉ាជល	លោក ក្លាន់ វ៉ង	១៧៥៨ សជណ	០៨.១២.២០១០	ភូមិប៉ាជល ឃុំសេសាន្ត ស្រុកអូរយ៉ាដាវ
៥	សហគមន៍ជនជាតិដើមភាគតិចទំពួន ភូមិទៀន	លោក ទឹង ថ្លូញ	៤៧៨ សជណ	២៣.០៣.២០១០	ភូមិទៀន ឃុំកិះចុង ស្រុកបរកែវ
៦	សហគមន៍ជនជាតិដើមភាគតិចចាក់យ ភូមិយ៉ាសម	លោក រចំ វិន	៦០៥ សជណ	២១.០៤.២០១០	ភូមិយ៉ាសម ឃុំស្ទើន ស្រុកបរកែវ
៧	សហគមន៍ជនជាតិដើមភាគតិចប្រៅ ភូមិកាលង	លោក បាង ហៀង	១០២៤ សជណ	០៨.០៧.២០១០	ភូមិកាលង ឃុំស្រ្តាង១ ស្រុកសំរោង
៨	សហគមន៍ជនជាតិដើមភាគតិចគ្រឹង ភូមិក្រឡា	លោក ហាយ៉ែន តាង	៤៧៧ សជណ	២៣.០៣.២០១០	ភូមិក្រឡា ឃុំប៉ុយ ស្រុកអូរជុំ
៩	សហគមន៍ជនជាតិដើមភាគតិចគ្រឹង ភូមិល្អក់	លោក វ៉ង ប៊ុនម៉ង់	៤៧៩ សជណ	២៣.០៣.២០១០	ភូមិល្អក់ ឃុំល្អក់ ស្រុកអូរជុំ
១០	សហគមន៍ជនជាតិដើមភាគតិចគ្រឹង ភូមិ២	លោក ក្រពង ព្រែន	១០២៣ សជណ	០៨.០៧.២០១០	ភូមិ២ ឃុំល្អក់ ស្រុកអូរជុំ
១១	សហគមន៍ជនជាតិដើមភាគតិចទំពួន ភូមិស្ទើនជង	លោក ឡី សុក្រ	៦០៦ សជណ	២១.០៤.២០១០	ភូមិស្ទើនជង ឃុំអូរជុំ ស្រុកអូរជុំ
១២	សហគមន៍ជនជាតិដើមភាគតិចទំពួន ភូមិប៉ាអ	លោក រម៉ាស សុង	១៨០២ សជណ	០៦.១២.២០១១	ភូមិប៉ាអ ឃុំកិះចុង ស្រុកបរកែវ
១៣	សហគមន៍ជនជាតិដើមភាគតិចគ្រឹង ភូមិឃ្នូន	លោក សម្ពាង ខាំ	៨៦៩ សជណ	១០.០៦.២០១១	ភូមិឃ្នូន ឃុំកោះពាក្យ ស្រុកជ្រៃសៃ

១៤	សហគមន៍ជនជាតិដើមភាគតិចគ្រឿង ភូមិពាកណាម	លោក សៀង រៀបរ	៨៧០ សណ្ឋាន	១០.០៦.២០១១	ភូមិពាកណាម ឃុំពោះពាក្យ ស្រុកជ្រៃសែ
១៥	សហគមន៍ជនជាតិដើមភាគតិចចាក់យ ភូមិគងធំ	លោក រ៉ចំ រៀន	១៦៦៩ សណ្ឋាន	៣០.១១.២០១២	ភូមិគងធំ ឃុំប៉ាតេ ស្រុកអូរយ៉ាដាវ
១៦	សហគមន៍ជនជាតិដើមភាគតិចចាក់យ ភូមិគងយ	លោក រ៉ម៉ាម ថង	១៦៧២ សណ្ឋាន	៣០.១១.២០១២	ភូមិគងយ ឃុំប៉ាតេ ស្រុកអូរយ៉ាដាវ
១៧	សហគមន៍ជនជាតិដើមភាគតិចចាក់យ ភូមិប្លង់	លោក រ៉ម៉ាម ហ្លួន	១៦៧០ សណ្ឋាន	៣០.១១.២០១២	ភូមិប្លង់ ឃុំប៉ាតេ ស្រុកអូរយ៉ាដាវ
១៨	សហគមន៍ជនជាតិដើមភាគតិចចាក់យ ភូមិពាក់	លោក សៅ ថ្លួល	១៣៩ សណ្ឋាន	៣០.០១.២០១២	ភូមិពាក់ ឃុំយ៉ាខុង ស្រុកអូរយ៉ាដាវ
១៩	សហគមន៍ជនជាតិដើមភាគតិចចាក់យ ភូមិខ្សែ	លោក សៅ ហាន	១៤០ សណ្ឋាន	៣០.០១.២០១២	ភូមិខ្សែ ឃុំលំដី ស្រុកអូរយ៉ាដាវ
២០	សហគមន៍ជនជាតិដើមភាគតិចទំពួន ភូមិយ៉ែម	លោក រ៉ម៉ាម ងុយ	០២៧ សណ្ឋាន	១០.០១.២០១២	ភូមិយ៉ែម ឃុំស្ទឹង ស្រុកយកែវ
២១	សហគមន៍ជនជាតិដើមភាគតិចទំពួន ភូមិសាមុត្រឃើ	លោក ឌុយ ឃ្យូប	៧០៦ សណ្ឋាន	០៤.០៦.២០១២	ភូមិសាមុត្រឃើ ឃុំសេដា ស្រុកលំដាត់
២២	សហគមន៍ជនជាតិដើមភាគតិចទំពួន ភូមិសាមុត្រឃ្យាម	លោក ចាន់ ឃ្យូល	៧០៩ សណ្ឋាន	០៤.០៦.២០១២	ភូមិសាមុត្រឃ្យាម ឃុំសេដា ស្រុកលំដាត់
២៣	សហគមន៍ជនជាតិដើមភាគតិចទំពួន ភូមិថ្មី	លោក សូម វ៉ានី	៦៤២ សណ្ឋាន	២២.០៥.២០១២	ភូមិថ្មី ឃុំសេដា ស្រុកលំដាត់
២៤	សហគមន៍ជនជាតិដើមភាគតិចចាក់យ ភូមិកាណាត	លោក សល់ ឃ្យើយ	១៧២១ សណ្ឋាន	០៥.១២.២០១២	ភូមិកាណាត ឃុំតាឡាវ ស្រុកអណ្តូងមាស
២៥	សហគមន៍ជនជាតិដើមភាគតិចចាក់យ ភូមិកាចាញ	លោក យ៉ុន ឌឹម	១៦៧១ សណ្ឋាន	៣០.១១.២០១២	ភូមិកាចាញ ឃុំល្បាំង២ ស្រុកលំដាត់
២៦	សហគមន៍ជនជាតិដើមភាគតិចចាក់យ ភូមិកាខៀង	លោក មិល អេន	១៧២០ សណ្ឋាន	០៥.១២.២០១២	ភូមិកាខៀង ឃុំល្បាំង២ ស្រុកលំដាត់
២៧	សហគមន៍ជនជាតិដើមភាគតិចគ្រឿង ភូមិកាំ	លោក រ៉ន ចាដើន	៦៤៣ សណ្ឋាន	២២.០៥.២០១២	ភូមិកាំ ឃុំល្បាំង ស្រុកអូរជុំ
២៨	សហគមន៍ជនជាតិដើមភាគតិចទំពួន ភូមិស៊ី	លោក ទីង គក	១២៩០ សណ្ឋាន	១៤.០៨.២០១៣	ភូមិស៊ី ឃុំឡាម៉ុញ ស្រុកយកែវ
២៩	សហគមន៍ជនជាតិដើមភាគតិចចាក់យ ភូមិសាលា	លោក រ៉ចំ យៀង	២៨៨ សណ្ឋាន	១៤.០២.២០១៣	ភូមិសាលា ឃុំកំ ស្រុកយកែវ
៣០	សហគមន៍ជនជាតិដើមភាគតិចចាក់យ ភូមិជ្រុង	លោក រ៉ចំ សុឡ	១២៩១ សណ្ឋាន	១៤.០៨.២០១៣	ភូមិជ្រុង ឃុំកំ ស្រុកយកែវ
៣១	សហគមន៍ជនជាតិដើមភាគតិចទំពួន ភូមិបាតាង	លោក អញ ម៉ាង	១៥៥២ សណ្ឋាន	៣០.០៩.២០១៣	ភូមិបាតាង ឃុំបាតាង ស្រុកលំដាត់
៣២	សហគមន៍ជនជាតិដើមភាគតិចគ្រឿង ភូមិព្រះ	លោក ឆ្លង ចាវ៉ាន់	១០៧៤ សណ្ឋាន	២៤.០៦.២០១៣	ភូមិព្រះ ឃុំប៉ូយ ស្រុកអូរជុំ
៣៣	សហគមន៍ជនជាតិដើមភាគតិចគ្រឿង ភូមិកងកុយ	លោក ឡាវ៉ាស រៀង	១០៧៦ សណ្ឋាន	២៤.០៦.២០១៣	ភូមិកងកុយ ឃុំប៉ូយ ស្រុកអូរជុំ
៣៤	សហគមន៍ជនជាតិដើមភាគតិចគ្រឿង ភូមិកាន់ឈើង	លោក ព្រំ កិវ	៩៦៩ សណ្ឋាន	០៦.០៦.២០១៣	ភូមិកាន់ឈើង ឃុំប៉ូយ ស្រុកអូរជុំ
៣៥	សហគមន៍ជនជាតិដើមភាគតិចគ្រឿង ភូមិតាតាច	លោក ចាវ៉ាឡាវ ប្រឌី	៩៦៨ សណ្ឋាន	០៦.០៦.២០១៣	ភូមិតាតាច ឃុំប៉ូយ ស្រុកអូរជុំ
៣៦	សហគមន៍ជនជាតិដើមភាគតិចគ្រឿង ភូមិគងកាម៉ាល់	លោក ឃៀង យ៉ាយ	២៨៧ សណ្ឋាន	១៤.០២.២០១៣	ភូមិគងកាម៉ាល់ ឃុំអូរជុំ ស្រុកអូរជុំ
៣៧	សហគមន៍ជនជាតិដើមភាគតិចគ្រឿង ភូមិកាំបាក់	លោក ក្រឡា ទើយ	១៥៥៧ សណ្ឋាន	៣០.០៩.២០១៣	ភូមិកាំបាក់ ឃុំគីន ស្រុកកូនប៉ុ
៣៨	សហគមន៍ជនជាតិដើមភាគតិចទំពួន ភូមិម៉ាលិក	លោក រ៉ម៉ាម បីន	១២៨៩ សណ្ឋាន	១៤.០៨.២០១៣	ភូមិម៉ាលិក ឃុំម៉ាលិក ស្រុកអណ្តូងមាស
៣៩	សហគមន៍ជនជាតិដើមភាគតិចចាក់យ ភូមិកិកូង	លោក យ៉ាស ខួន	២៦០៩ សណ្ឋាន	២៤.១២.២០១៤	ភូមិកិកូង ឃុំតាវែងក្រោម ស្រុកតាវែង



៤០	សហគមន៍ជនជាតិដើមភាគតិចគ្រឿង ភូមិខុន	លោក ធី ទ្រេន	១២៩២ សណន	១៩.០៦.២០១៤	ភូមិខុន ឃុំតាវែងក្រោម ស្រុកតាវែង
៤១	សហគមន៍ជនជាតិដើមភាគតិចប្រាសាទ ភូមិស្រែង	លោក ប៊ែន ខែន	២៦០៧ សណន	២៤.១២.២០១៥	ភូមិស្រែង ឃុំតាវែងក្រោម ស្រុកតាវែង
៤២	សហគមន៍ជនជាតិដើមភាគតិចប្រាសាទ ភូមិស្រែងសាយ	លោក ហួន កាណេប	២៦១១ សណន	២៤.១២.២០១៥	ភូមិស្រែងសាយ ឃុំតាវែងក្រោម ស្រុកតាវែង
៤៣	សហគមន៍ជនជាតិដើមភាគតិចគ្រឿង ភូមិតាហើយ	លោក ស្រង់ ត្រីឡ	១១៤២ សណន	២៩.០៦.២០១៥	ភូមិតាហើយ ឃុំគីន ស្រុកកូនមុំ
៤៤	សហគមន៍ជនជាតិដើមភាគតិចគ្រឿង ភូមិខ្ពែង	លោក ថង ទិន	១១៤១ សណន	២៩.០៦.២០១៥	ភូមិខ្ពែង ឃុំប៉ូយ ស្រុកអូរជុំ
៤៥	សហគមន៍ជនជាតិដើមភាគតិច ភូមិគ្រៀង	លោក ក្វាស រៀង	១២២១ សណន	០៤.០៧.២០១៥	ភូមិគ្រៀង ឃុំកិន្ទ ស្រុកបរវែក
៤៦	សហគមន៍ជនជាតិដើមភាគតិចគ្រឿង ភូមិទំនួនរឹងតូច	លោក កាឡាក់ ចក់	២៦១៣ សណន	២៤.១២.២០១៥	ភូមិទំនួនរឹងតូច ឃុំតាវែងក្រោម ស្រុកតាវែង
៤៧	សហគមន៍ជនជាតិដើមភាគតិចគ្រឿង ភូមិតិន	លោក ថ្លាង រៀង	១១៣៧ សណន	២៩.០៦.២០១៥	ភូមិតិន ឃុំគីន ស្រុកកូនមុំ
៤៨	សហគមន៍ជនជាតិដើមភាគតិចកាវែត ភូមិវ៉ែក	លោក ហើល ឆាន់	១២១៩ សណន	០៤.០៧.២០១៥	ភូមិវ៉ែក ឃុំកុកខ្នាក់ ស្រុកជីនសៃ
៤៩	សហគមន៍ជនជាតិដើមភាគតិចប្រាសាទ ភូមិទំនួនរឹងធំ	លោក ចាំ ស៊ី	៥៣៩ សណន	២៤.០៣.២០១៦	ភូមិទំនួនរឹងធំ ឃុំតាវែងលើ ស្រុកតាវែង
៥០	សហគមន៍ជនជាតិដើមភាគតិចកាវែត ភូមិខ្នាតខ្សែ	លោក ភ្លើប សៀត	០៥៥ សណន	១៤.០១.២០១៦	ភូមិខ្នាតខ្សែ ឃុំកុកខ្នាក់ ស្រុកជីនសៃ
៥១	សហគមន៍ជនជាតិដើមភាគតិចចារ៉ាយ ភូមិភក្តក្រោយ	លោក រម៉ាស់ ឡើល	៥៣៨ សណន	២៤.០៣.២០១៦	ភូមិភក្តក្រោយ ឃុំបរមា ស្រុកអូរជុំ
៥២	សហគមន៍ជនជាតិដើមភាគតិចគ្រឿង ភូមិចូយមុំ	លោក គុ ហម	០៥៦ សណន	១៤.០១.២០១៦	ភូមិចូយមុំ ឃុំតាអ៊ិន ស្រុកអូរជុំ
៥៣	សហគមន៍ជនជាតិដើមភាគតិចគ្រឿង ភូមិស្វាយ	លោក ប៊ិន តាប	០៥៣ សណន	១៤.០១.២០១៦	ភូមិស្វាយ ឃុំប៉ូយ ស្រុកអូរជុំ
៥៤	សហគមន៍ជនជាតិដើមភាគតិចចារ៉ាយ ភូមិបំកំតូច	លោក ក្លាន ហ្លួន	៥៧៥ សណន	២៩.០៣.២០១៦	ភូមិបំកំតូច ឃុំបំកំយ៉ៃ ស្រុកអូរជុំ
៥៥	សហគមន៍ជនជាតិដើមភាគតិចទំនួន ភូមិប៉ាន់	លោក អ៊ិន ហ៊ែក	២៤២១សណន	២៧.១២.២០១៦	ភូមិប៉ាន់ ឃុំសេនា ស្រុកបំប៉ាន់
៥៦	សហគមន៍ជនជាតិដើមភាគតិចចារ៉ាយ ភូមិប៉ាន់	លោក សេវ ធឿន	០១៣ សណន	០៤.០១.២០១៧	ភូមិប៉ាន់ ឃុំសេនា ស្រុកអូរជុំ
៥៧	សហគមន៍ជនជាតិដើមភាគតិចចារ៉ាយ ភូមិប្រាំង	លោក រ៉ង់ ធីក	១៤៤៦ សណន	២៤.០៤.២០១៧	ភូមិប្រាំង ឃុំប្រាំង ស្រុកអណ្តូងមាស
៥៨	សហគមន៍ជនជាតិដើមភាគតិចប្រាសាទ ភូមិតាបុក	លោក ហ៊ីវ ប៉ាន់ សាក់	២១៥៣ សណន	២១.១១.២០១៧	ភូមិតាបុក ឃុំតាវែងលើ ស្រុកតាវែង
៥៩	សហគមន៍ជនជាតិដើមភាគតិចប្រាសាទ ភូមិចូយ	លោក កាណៀម គុន	២២៨៤សណន	២១.១១.២០១៧	ភូមិចូយ ឃុំប្រាំង ស្រុកអណ្តូងមាស
៦០	សហគមន៍ជនជាតិដើមភាគតិចសុន ភូមិតាវាច	លោក ប៊ី សុវណ្ណ	២១៥៤ សណន	២១.១១២០១៧	ភូមិតាវាច ឃុំតាវែងក្រោម ស្រុកតាវែង
៦១	សហគមន៍ជនជាតិដើមភាគតិចកាចក់ ភូមិកាតូត	លោក រម៉ាម ថក់	២០១៧ សណន	០១.១១.២០១៧	ភូមិកាតូត ឃុំប្រាំង ស្រុកអណ្តូងមាស
៦២	សហគមន៍ជនជាតិដើមភាគតិចចារ៉ាយ ភូមិកែត	លោក រ៉ង់ ធឿន	២០១៤ សណន	០១.១១.២០១៧	ភូមិកែត ឃុំប្រាំង ស្រុកអណ្តូងមាស
៦៣	សហគមន៍ជនជាតិដើមភាគតិចចារ៉ាយ ភូមិតាំងសេ	លោក សល់ ធឿន	២០១៦ សណន	០១.១១.២០១៧	ភូមិតាំងសេ ឃុំប្រាំង ស្រុកអណ្តូងមាស
៦៤	សហគមន៍ជនជាតិដើមភាគតិចចារ៉ាយ ភូមិតាំងដី	លោក ក្លាន ណិត	២០១៥ សណន	០១.១១.២០១៧	ភូមិតាំងដី ឃុំប្រាំង ស្រុកអណ្តូងមាស

៦៥	សហគមន៍ជនជាតិដើមភាគតិចចារាយ ភូមិផាល	លោក ក្លាន វែន	២០១៨ សជណ	០១.១១.២០១៧	ភូមិផាល ឃុំជ្រាំង ស្រុកអណ្តូងមាន
៦៦	សហគមន៍ជនជាតិដើមភាគតិចប្រាសាទ ភូមិភ្នំ	លោក ព្រីត កាឡេប	២២៩សជណ	០៥.០៤.២០១៨	ភូមិភ្នំ ឃុំជ្រាំង ស្រុកអណ្តូងមាន
៦៧	សហគមន៍ជនជាតិដើមភាគតិចចារាយ ភូមិព្រិល	លោក រម៉ាម ហួត	៧៦៣ សជណ	០៩.០៥.២០១៨	ភូមិព្រិល ឃុំបរនាំ ស្រុកអណ្តូងមាន
៦៨	សហគមន៍ជនជាតិដើមភាគតិចគ្រឹង ភូមិក្រលង	លោក ប៊ុនស៊ី ថយ	៧៦២ សជណ	០៩.០៥.២០១៨	ភូមិក្រលង ឃុំល្អក់ ស្រុកអណ្តូងមាន
៦៩	សហគមន៍ជនជាតិដើមភាគតិចចារាយ ភូមិពែង	លោក រម៉ាម យ៉ក	១៨៦៨ សជណ	៣០.១០.២០១៨	ភូមិពែង ឃុំជ្រាំង ស្រុកអណ្តូងមាន
៧០	សហគមន៍ជនជាតិដើមភាគតិចប្រាសាទ ភូមិកាឡេប	លោក សោង សំរោង	៨២៨ សជណ	២១.១០.២០១៨	ភូមិកាឡេប ឃុំល្អក់១ ស្រុកលំដាប់
៧១	សហគមន៍ជនជាតិដើមភាគតិចចារាយ ភូមិតាតា	លោក សល់ ហ្ស៊ុក	១៤៨៩ សជណ	០៥.១១.២០១៨	ភូមិតាតា ឃុំជ្រាំង ស្រុកអណ្តូងមាន
៧២	សហគមន៍ជនជាតិដើមភាគតិចចារាយ ភូមិមុយ	លោក រម៉ាម ស៊ី	១៤៨៤ សជណ	០៥.១១.២០១៨	ភូមិមុយ ឃុំជ្រាំង ស្រុកអណ្តូងមាន
៧៣	សហគមន៍ជនជាតិដើមភាគតិចប្រាសាទ ភូមិកំភូង	លោក លៀង ប៊ុនថា	៥៣១ សជណ	០៥.០៣.២០១៩	ភូមិកំភូង ឃុំតាវែងលើ ស្រុកតាវែង
៧៤	សហគមន៍ជនជាតិដើមភាគតិចប្រាសាទ ភូមិផាវ	លោក ណែង ចាន់ថន	៥៣៣ សជណ	០៥.០៣.២០១៩	ភូមិផាវ ឃុំតាវែងក្រោម ស្រុកតាវែង
៧៥	សហគមន៍ជនជាតិដើមភាគតិចប្រាសាទ ភូមិប៉ាងកិត	លោក ខាំ លៀងបាត	៥៣៤ សជណ	០៥.០៣.២០១៩	ភូមិប៉ាងកិត ឃុំតាវែងលើ ស្រុកតាវែង
៧៦	សហគមន៍ជនជាតិដើមភាគតិចគ្រឹង ភូមិចាន់	លោក ពិល ចក្ស	៥៣៥ សជណ	០៥.០៣.២០១៩	ភូមិចាន់ ឃុំតាវែងលើ ស្រុកតាវែង
៧៧	សហគមន៍ជនជាតិដើមភាគតិចប្រាសាទ ភូមិរៀងវិញ	លោកសែង រៀង	១២៨០ សជណ	១០.០៦.២០១៩	ភូមិរៀងវិញ ឃុំតាវែងលើ ស្រុកតាវែង
៧៨	សហគមន៍ជនជាតិដើមភាគតិចទំពួន ភូមិស្ទឹង	លោក រម៉ាម ត្រី	៥៣២ សជណ	០៥.០៣.២០១៩	ភូមិស្ទឹង ឃុំស្ទឹង ស្រុកបរវែក
៧៩	សហគមន៍ជនជាតិដើមភាគតិច ភូមិមុស	លោក តែវ កាណាង	៣៨៧ សជណ	០៦.០២.២០២០	ភូមិមុស ឃុំតាអង ស្រុកកូនម៉ុំ
៨០	សហគមន៍ជនជាតិដើមភាគតិច ភូមិកាំភ្លើង	លោក ទេវ ណែ	៥២៨ សជណ	១៧.០២.២០២០	ភូមិកាំភ្លើង ឃុំល្អក់១ ស្រុកលំដាប់
៨១	សហគមន៍ជនជាតិដើមភាគតិចគ្រឹង ភូមិចូយអំពិល	លោក ជួយ បារមី	៨៦១សជណ	០៦.០៣.២០២០	ភូមិចូយអំពិល ឃុំតាអ៊ឹង ស្រុកអណ្តូងមាន
៨២	សហគមន៍ជនជាតិដើមភាគតិចគ្រឹង ភូមិម៉ាស	លោក លៀង ភៀន	១៥១៩សជណ	២៩.០៥.២០២០	ភូមិម៉ាស ឃុំប៉ូយ ស្រុកអណ្តូងមាន
៨៣	សហគមន៍ជនជាតិដើមភាគតិចទំពួន ភូមិប៉ាអ	លោក លើ ពី	១៥១៧សជណ	២៩.០៥.២០២០	ភូមិប៉ាអ ឃុំលុងបុង ស្រុកបរវែក
៨៤	សហគមន៍ជនជាតិដើមភាគតិចកាត់ ភូមិកាក់	លោក សល់ សើយ	១២៨២សជណ	០៤.០៥.២០២០	ភូមិកាក់ ឃុំតាឡាវ ស្រុកអណ្តូងមាន
៨៥	សហគមន៍ជនជាតិដើមភាគតិចកាត់ ភូមិអ៊ុន	លោក រម៉ាម ឆើយ	១៥១៨សជណ	២៩.០៥.២០២០	ភូមិអ៊ុន ឃុំតាឡាវ ស្រុកអណ្តូងមាន
៨៦	សហគមន៍ជនជាតិដើមភាគតិចចារាយ ភូមិភី	លោក ក្លាន យក	២១៩៣សជណ	០៥.៧កក្កដា.២០២៤	ភូមិភី ឃុំសេសាន ស្រុកអណ្តូងមាន
<b>សរុប: ៨៦សហគមន៍</b>					
<b>ខេត្តបណ្តាលគីរី</b>					
១	សហគមន៍ជនជាតិដើមភាគតិចភ្នំ ភូមិអណ្តូងក្រឡឹង	លោក ប្រែវ ប៊ីល	៤១២ សជណ	២៦.០៤.២០០៧	ភូមិអណ្តូងក្រឡឹង ឃុំសែនបនារម្យ ស្រុកអណ្តូងមាន
២	សហគមន៍ជនជាតិដើមភាគតិចភ្នំ ភូមិអូរណា	លោក ខ្លឹក ត្រែក	២៧៣៦ សជណ	២៦.១១.២០០៩	ភូមិអូរណា ឃុំស្រែខ្នុរ ស្រុកកែវសីមា



៣	សហគមន៍ជនជាតិដើមភាគតិច ភូមិប្រាសាទ	លោក ឃុំ ពៀក	២៧៣៧ ស.ជ.ណ	២៦.១១.២០០៩	ភូមិប្រាសាទ ឃុំស្រែព្រះ ស្រុកកែវសីមា
៤	សហគមន៍ជនជាតិដើមភាគតិច ភូមិក្រវាត់ពេជ្រ	លោក ហាស់ ទើប	១៦៧០ ស.ជ.ណ	១៧.១១.២០១០	ភូមិក្រវាត់ពេជ្រ ឃុំក្រវាត់ពេជ្រ ស្រុកពេជ្រ
៥	សហគមន៍ជនជាតិដើមភាគតិច ភូមិស្រែស្រី	លោក ធុន ហ៊ុន	៤៧៩ ស.ជ.ណ	១៤.០៦.២០១០	ភូមិស្រែស្រី ឃុំស្រែស្រី ស្រុកកែវសីមា
៦	សហគមន៍ជនជាតិដើមភាគតិច ភូមិស្រែខ្នុម	លោក គង់ សារុន	០៤៣ ស.ជ.ណ	០៤.០១.២០១០	ភូមិស្រែខ្នុម ឃុំស្រែខ្នុម ស្រុកកែវសីមា
៧	សហគមន៍ជនជាតិដើមភាគតិច ភូមិអូរត្រា	លោក ឃ្លេង ក្រាញ	១២៥២ ស.ជ.ណ	៣០.០៧.២០១០	ភូមិអូរត្រា ឃុំស្រែព្រះ ស្រុកកែវសីមា
៨	សហគមន៍ជនជាតិដើមភាគតិច ភូមិព្រៃ	លោក យ៉ង ស្រី	១៧៦១ ស.ជ.ណ	២៥.១១.២០១១	ភូមិព្រៃ ឃុំប៊ូស្រា ស្រុកពេជ្រ
៩	សហគមន៍ជនជាតិដើមភាគតិច ភូមិព្រៃទឹក	លោក គួត ក្រីស	១៧៦០ ស.ជ.ណ	២៥.១១.២០១១	ភូមិព្រៃទឹក ឃុំប៊ូស្រា ស្រុកពេជ្រ
១០	សហគមន៍ជនជាតិដើមភាគតិច ភូមិព្រៃទំល	លោក ស្រី ឆើញ	១៧៥៩ ស.ជ.ណ	២៥.១១.២០១១	ភូមិព្រៃទំល ឃុំប៊ូស្រា ស្រុកពេជ្រ
១១	សហគមន៍ជនជាតិដើមភាគតិច ភូមិព្រៃក្រំ	លោក យើម ឡើយ	១៧២០ ស.ជ.ណ	១៤.១១.២០១១	ភូមិព្រៃក្រំ សង្កាត់សែនមនោរម្យ ក្រុងសែនមនោរម្យ
១២	សហគមន៍ជនជាតិដើមភាគតិច ភូមិប៊ូស្រា	លោក គយ ប៉ាក់	៧០៧ ស.ជ.ណ	០៤.០៦.២០១២	ភូមិប៊ូស្រា ឃុំប៊ូស្រា ស្រុកពេជ្រ
១៣	សហគមន៍ជនជាតិដើមភាគតិច ភូមិព្រៃ	លោក ប្រឹម ខុច	៦៤៥ ស.ជ.ណ	២២.០៥.២០១២	ភូមិព្រៃ ឃុំប៊ូស្រា ស្រុកពេជ្រ
១៤	សហគមន៍ជនជាតិដើមភាគតិច ភូមិព្រៃវាំង	លោក ពើស កុយ	៦៤៤ ស.ជ.ណ	២២.០៥.២០១២	ភូមិព្រៃវាំង ឃុំប៊ូស្រា ស្រុកពេជ្រ
១៥	សហគមន៍ជនជាតិដើមភាគតិច ភូមិឡាំមេ	លោក ឃ្លើង ក្លាង	៦៤១ ស.ជ.ណ	២២.០៥.២០១២	ភូមិឡាំមេ ឃុំប៊ូស្រា ស្រុកពេជ្រ
១៦	សហគមន៍ជនជាតិដើមភាគតិច ភូមិស្រែអំពិល	លោក ភួន សី	៧០៨ ស.ជ.ណ	០៤.០៦.២០១២	ភូមិស្រែអំពិល ឃុំស្រែខ្នុម ស្រុកកែវសីមា
១៧	សហគមន៍ជនជាតិដើមភាគតិច ភូមិឆ្នេង	លោក យឹម ម៉ឺន	០២៦ ស.ជ.ណ	១០.០១.២០១២	ភូមិឆ្នេង ឃុំស្រែខ្នុម ស្រុកកែវសីមា
១៨	សហគមន៍ជនជាតិដើមភាគតិច ភូមិព្រៃ	លោក ជុំ តា	៧០៤ ស.ជ.ណ	០៤.០៦.២០១២	ភូមិព្រៃ ឃុំស្រែព្រះ ស្រុកកែវសីមា
១៩	សហគមន៍ជនជាតិដើមភាគតិច ភូមិក្រប	លោក ជន ធី	១៧៤៨ ស.ជ.ណ	១៣.១១.២០១៣	ភូមិក្រប ឃុំស្រែល្អ ស្រុកកែវសីមា
២០	សហគមន៍ជនជាតិដើមភាគតិច ភូមិស្រែអណ្តែត	លោក ហិក សាម៉ន	១៧៤៤ ស.ជ.ណ	១៣.១១.២០១៣	ភូមិស្រែអណ្តែត ឃុំស្រែល្អ ស្រុកកែវសីមា
២១	សហគមន៍ជនជាតិដើមភាគតិច ភូមិចក់ចារ	លោក តាល់ ឌុនឌុ	១៧៤៦ ស.ជ.ណ	១៣.១១.២០១៣	ភូមិចក់ចារ ឃុំស្រែល្អ ស្រុកកែវសីមា
២២	សហគមន៍ជនជាតិដើមភាគតិច ភូមិខ្នង	លោក សាង ព្រក	១៧៤៧ ស.ជ.ណ	១៣.១១.២០១៣	ភូមិខ្នង ឃុំស្រែល្អ ស្រុកកែវសីមា
២៣	សហគមន៍ជនជាតិដើមភាគតិច ភូមិព្រៃវាំង	លោក ឡើយ ម៉ឺន	១៥៥៥ ស.ជ.ណ	៣០.០៩.២០១៣	ភូមិព្រៃវាំង ឃុំមេម៉ង់ ស្រុកកែវសីមា
២៤	សហគមន៍ជនជាតិដើមភាគតិច ភូមិព្រៃ	លោក ណាល ខ្លីល	២៦១២ ស.ជ.ណ	២៤.១២.២០១៥	ភូមិព្រៃ ឃុំមេម៉ង់ ស្រុកកែវសីមា
២៥	សហគមន៍ជនជាតិដើមភាគតិច ភូមិព្រៃវាំង	លោក ព្រីណ ស្រី	០៥២ ស.ជ.ណ	១៣.០១.២០១៥	ភូមិព្រៃវាំង ឃុំសែនមនោរម្យ ស្រុកអូរវាំង
២៦	សហគមន៍ជនជាតិដើមភាគតិច ភូមិព្រៃក្រវាត់	លោក ឃ្លើង សាម៉ន	២៦០៦ ស.ជ.ណ	២៤.១២.២០១៥	ភូមិព្រៃក្រវាត់ ឃុំដាក់ដា ស្រុកអូរវាំង
២៧	សហគមន៍ជនជាតិដើមភាគតិច ភូមិស្រែ	លោក សំគុល ពេន	១១៣៦ ស.ជ.ណ	២៩.០៦.២០១៥	ភូមិស្រែ ឃុំសុខសាន្ត ស្រុកកោះព្រៃ
២៨	សហគមន៍ជនជាតិដើមភាគតិច ភូមិអូរ	លោក ខាន់ ប្រុង	១២២២ ស.ជ.ណ	០៤.០៧.២០១៥	ភូមិអូរ ឃុំសុខសាន្ត ស្រុកកោះព្រៃ

២៩	សហគមន៍ជនជាតិដើមភាគតិច ភូមិជីក្របំ	លោក ហេង សុវណ្ណ	១២២០ សជណ	០៨.០៧.២០១៥	ភូមិជីក្របំ ឃុំសុខសាន្ត ស្រុកកោះញែក
៣០	សហគមន៍ជនជាតិដើមភាគតិច ភូមិអប្ស្រុះ	លោក ឃ្លោះ រឿង	១២១៨ សជណ	០៨.០៧.២០១៥	ភូមិអប្ស្រុះ ឃុំអប្ស្រុះលើ ស្រុកកោះញែក
៣១	សហគមន៍ជនជាតិដើមភាគតិច ភូមិពូធនប	លោក រឿង ធឿក	២៣៦ សជណ	០២.០២.២០១៦	ភូមិពូធនប ឃុំដាក់ដាំ ស្រុកអូររាំង
៣២	សហគមន៍ជនជាតិដើមភាគតិច ភូមិទូឡេ	លោក រឿង ប៊ុនធី	៣៤៣ សជណ	១៨.០២.២០១៦	ភូមិទូឡេ ឃុំដាក់ដាំ ស្រុកអូររាំង
៣៣	សហគមន៍ជនជាតិដើមភាគតិច ភូមិក្នុងខ្សែ	លោក ក្រាក់ សាមុត	៧៦៤ សជណ	០៩.០៥.២០១៨	ភូមិក្នុងខ្សែ ឃុំសុខសាន្ត ស្រុកកោះញែក
៣៤	សហគមន៍ជនជាតិដើមភាគតិច ភូមិពូកោះ	លោក ប៊ុន ប៊ុន	២២៤៤ សជណ	៣១.១២.២០១៨	ភូមិពូកោះ ឃុំមេម៉ង់ ស្រុកកែវសីមា
៣៥	សហគមន៍ជនជាតិដើមភាគតិច ភូមិស្រែអុំ	លោក រតនា លើក	០៩៨ សជណ	១៨.០១.២០១៩	ភូមិស្រែអុំ សង្កាត់រមនា ក្រុងសែនមនោរម្យ
<b>សរុប: ៣៧សហគមន៍</b>					
<b>ខេត្តបាត់ដំបង</b>					
១	សហគមន៍ជនជាតិដើមភាគតិច ភូមិភ្នំ	លោក ឆឹក ឈន	១៥៥៦ សជណ	៣០.០៩.២០១៣	ភូមិភ្នំ ឃុំតាពោក ស្រុកសំឡូត
<b>សរុប: ១សហគមន៍</b>					
<b>ខេត្តកំពង់ស្ពឺ</b>					
១	សហគមន៍ជនជាតិដើមភាគតិចស្វយ ភូមិព្រៃ	កញ្ញា ព័ន្ធ រ័ត	១១១៩ សជណ	០៤.០៧.២០១៣	ភូមិព្រៃ ឃុំត្រពាំងដោ ស្រុកឱរិវល់
២	សហគមន៍ជនជាតិដើមភាគតិចស្វយ ភូមិតានិល	លោក អុង ភាណ	៩៧៩ សជណ	០៦.០៦.២០១៣	ភូមិតានិល ឃុំត្រពាំងដោ ស្រុកឱរិវល់
៣	សហគមន៍ជនជាតិដើមភាគតិចស្វយ ភូមិកោះជូនតី	លោកស្រី រីន សាមីន	១០៧៥ សជណ	២៤.០៦.២០១៣	ភូមិកោះជូនតី ឃុំត្រពាំងដោ ស្រុកឱរិវល់
៤	សហគមន៍ជនជាតិដើមភាគតិចស្វយ ភូមិក្រាង	លោក ថា ចាន់ធុត	៩៧៨ សជណ	០៦.០៦.២០១៣	ភូមិក្រាង ឃុំត្រពាំងដោ ស្រុកឱរិវល់
<b>សរុប: ៤សហគមន៍</b>					
<b>ខេត្តព្រះវិហារ</b>					
១	សហគមន៍ជនជាតិដើមភាគតិចកួយ ភូមិប្រមេ	លោក ស៊ុត សាវន	២១៨ សជណ	០៧.០២.២០១៤	ភូមិប្រមេ ឃុំប្រមេ ស្រុកត្បែងមានជ័យ
២	សហគមន៍ជនជាតិដើមភាគតិចកួយ ភូមិបុរៈ	លោក ស្រី ឌូ	៣២០ សជណ	១៧.០២.២០១៤	ភូមិបុរៈ ឃុំប្រមេ ស្រុកត្បែងមានជ័យ
៣	សហគមន៍ជនជាតិដើមភាគតិចកួយ ភូមិស្រែក្រាង	លោក អ៊ុក រឿន	២១៩ សជណ	០៧.០២.២០១៤	ភូមិស្រែក្រាង ឃុំប្រមេ ស្រុកត្បែងមានជ័យ
៤	សហគមន៍ជនជាតិដើមភាគតិចកួយ ភូមិក្រាំងជូង	លោក ហាម សាវី	០៥៨ សជណ	១៤.០១.២០១៦	ភូមិក្រាំងជូង ឃុំព្រះឃ្លាំង ស្រុកត្បែងមានជ័យ
៥	សហគមន៍ជនជាតិដើមភាគតិចកួយ ភូមិអន្លង់ស្វាយ	លោក ប៊ុន ឃុំម	០៥៩ សជណ	១៤.០១.២០១៦	ភូមិអន្លង់ស្វាយ ឃុំព្រះឃ្លាំង ស្រុកត្បែងមានជ័យ
៦	សហគមន៍ជនជាតិដើមភាគតិចកួយ ភូមិបង្កើនផល	លោក ឡាយ ឃី	២៤២៤ សជណ	២៧.១២.២០១៦	ភូមិបង្កើនផល ឃុំរមម ស្រុករៀង
<b>សរុប: ៦សហគមន៍</b>					
<b>ខេត្តក្រចេះ</b>					

១	សហគមន៍ជនជាតិដើមភាគតិចបុរាណ ភូមិប៉ារ៉ូ	លោក សាំង សារេន	១៧៤៩ សជណ	១៣.១១.២០១៣	ភូមិប៉ារ៉ូ ឃុំរលួសមានជ័យ ស្រុកសំបូរ
២	សហគមន៍ជនជាតិដើមភាគតិចចិល ភូមិពន្ធដា	លោក អញ្ជើ៖ សារឿ	១៧៤២ សជណ	១៣.១១.២០១៣	ភូមិពន្ធដា ឃុំអូរត្រៀង ស្រុកសំបូរ
៣	សហគមន៍ជនជាតិដើមភាគតិចពួង ភូមិអូរកក់	លោក ឫស សុខ	១៧៤៩ សជណ	១៣.១១.២០១៣	ភូមិអូរកក់ ឃុំអូរត្រៀង ស្រុកសំបូរ
៤	សហគមន៍ជនជាតិដើមភាគតិចបុរាណ ភូមិរៀង	លោក សារឿ យ៉ាង	១៧៤៣ សជណ	១៣.១១.២០១៣	ភូមិរៀង ឃុំស្រែជិះ ស្រុកសំបូរ
៥	សហគមន៍ជនជាតិដើមភាគតិចបុរាណ ភូមិឆ្នោត	លោក នន ណន	១១៣៨ សជណ	២៩.០៦.២០១៥	ភូមិឆ្នោត ឃុំស្រែជិះ ស្រុកសំបូរ
៦	សហគមន៍ជនជាតិដើមភាគតិចបុរាណ ភូមិស្រែល្អក	លោក អំប្រឹច់ គន់	១១៤០ សជណ	២៩.០៦.២០១៥	ភូមិស្រែល្អក ឃុំរលួសមានជ័យ ស្រុកសំបូរ
៧	សហគមន៍ជនជាតិដើមភាគតិចបុរាណ ភូមិស្រែជិះ	លោក ញ៉ាត់ ឡឿន	១៩១៣សជណ	១៩.១០.២០១៧	ភូមិស្រែជិះ ឃុំស្រែជិះ ស្រុកសំបូរ
៨	សហគមន៍ជនជាតិដើមភាគតិចបុរាណ ភូមិភ្នំពីរ	លោក ស្រីន ម៉ុក	១៩១២ សជណ	១៩.១០.២០១៧	ភូមិភ្នំពីរ ឃុំស្រែជិះ ស្រុកសំបូរ
៩	សហគមន៍ជនជាតិដើមភាគតិចកួយ ភូមិកំពង់ជ័រ	លោក រស់ ហាន	២៦៦២ សជណ	២២.១០.២០១៩	ភូមិកំពង់ជ័រ ឃុំបឹងចារ ស្រុកសំបូរ
១០	សហគមន៍ជនជាតិដើមភាគតិចបុរាណ ភូមិកំពង់ក្បឿង	លោក ងួន ហ៊ាន	២៦៦៣ សជណ	២២.១០.២០១៩	ភូមិកំពង់ក្បឿង ឃុំបឹងចារ ស្រុកសំបូរ
១១	សហគមន៍ជនជាតិដើមភាគតិចបុរាណ ភូមិឥន្ទជ័យ	ល.សសាន់វ៉ាន់ សេន	២៦៦២ សជណ	២២.១០.២០១៩	ភូមិឥន្ទជ័យ ឃុំបឹងចារ ស្រុកសំបូរ

**សរុប: ១១សហគមន៍**

**ខេត្តស្ទឹងត្រែង**

១	សហគមន៍ជនជាតិដើមភាគតិចត្រឹង ភូមិវិបាក	លោកស្រី អ៊ុំ ស៊ុច	១៧៥០ សជណ	១៣.១១.២០១៣	ភូមិវិបាក ឃុំតាឡាត ស្រុកសេសសាន្ត
២	សហគមន៍ជនជាតិដើមភាគតិចព្រៅ ភូមិកាតូត	លោក វ៉ាន់ ជែង	១៥៥១ សជណ	៣០.០៩.២០១៣	ភូមិកាតូត ឃុំកំភុន ស្រុកសេសសាន្ត
៣	សហគមន៍ជនជាតិដើមភាគតិចកួយ ភូមិអន្លង់ព្រៃ	លោក យួន ឌី	២០៣៥ សជណ	២៧.១២.២០១៣	ភូមិអន្លង់ព្រៃ ឃុំអន្លង់ព្រៃ ស្រុកថាឡាបរិវាត់
៤	សហគមន៍ជនជាតិដើមភាគតិចកាវ៉ែត ភូមិទាក់ទាម	លោក ហើន សុខ	០៥៧ សជណ	១៤.០១.២០១៦	ភូមិទាក់ទាម ឃុំសន្តិភាព ស្រុកសៀមប៉ាង
៥	សហគមន៍ជនជាតិដើមភាគតិចកាវ៉ែត ភូមិអូរចាយ	លោក វី បាវ	០៥៤ សជណ	១៤.០១.២០១៦	ភូមិអូរចាយ ឃុំសន្តិភាព ស្រុកសៀមប៉ាង
៦	សហគមន៍ជនជាតិដើមភាគតិចពួង ភូមិក្បាលរមាស	ល.ស ស្រាំង ឡាញ់	១៣៥៧ សជណ	១៩.០៦.២០១៩	ភូមិក្បាលរមាស ឃុំក្បាលរមាស ស្រុកសេសសាន
៧	សហគមន៍ជនជាតិដើមភាគតិចកាវ៉ែត ភូមិគិរីបាសលើ	លោក គឹម ប៊ុនថាន់	២២៩៧ សជណ	១១.០៤.២០២០	ភូមិគិរីបាសលើ ឃុំសន្តិភាព ស្រុកសៀមប៉ាង
៨	សហគមន៍ជនជាតិដើមភាគតិចកាវ៉ែត ភូមិគិរីបាស ក្រោម	លោក សាន ថង	២២៩៦ សជណ	១១.០៤.២០២០	ភូមិគិរីបាសក្រោម ឃុំសន្តិភាព ស្រុកសៀមប៉ាង
៩	សហគមន៍ជនជាតិដើមភាគតិចកួយ ភូមិទន្សោង	លោកស្រី ខា ស្រស់	៣៤១៥ សជណ	០៦.១២.២០២៣	ភូមិទន្សោង ឃុំសៀមបូក ស្រុកសៀមបូក

**សរុប: ៩សហគមន៍**

**ខេត្តកំពង់ព័**



១	សហគមន៍ជនជាតិដើមភាគតិចកួយ ភូមិរៀង	លោក ពៅ ឃុយ	១០៨១ សជណ	០៧.០៧.២០១៧	ភូមិរៀង ឃុំងន ស្រុកសណ្តាន់
២	សហគមន៍ជនជាតិដើមភាគតិចកួយ ភូមិងន	លោក ខួង លុយ	១១៤៦ សជណ	១៤.០៧.២០១៧	ភូមិងន ឃុំងន ស្រុកសណ្តាន់
<b>សរុប: ២សហគមន៍</b>					

**សរុប: ១៥៤ សហគមន៍**

**ឧបសម្ព័ន្ធទី១១. សហគមន៍ជនជាតិដើមភាគតិចដែលមានជីវសហគមន៍ប្រចាំឆ្នាំ**

ការវិនិយោគកែលម្អសហគមន៍ជនជាតិដើមភាគតិចដែលមានជីវសហគមន៍ប្រចាំឆ្នាំ ឆ្នាំ២០១១ ដល់ឆ្នាំ២០២៤

លេខ	ស្រុក	ឃុំ	ភូមិសហគមន៍	ជនជាតិ ឬជាតិពិសេស	អនុក្រឹត្យ	ប័ណ្ណសរុប	ទំហំ(ហិ. ត) សរុប	គ្រួសារសរុប	
					លេខ និងកាលបរិច្ឆេទ				
		អូរជុំ	ស្ទឹងត្រែង	ទំពួន	GIZ (2011)	17	723.5	84	
			ស្ទឹងជង	ទំពួន	លេខ ១២៤ អនក្រ. បក ១៦. ០៦. ២០១៦	16	675.9	96	
		ជ្រូង	ក្រឡា	ត្រីង	លេខ ១២៤ អនក្រ. បក ១៦. ០៦. ២០១៦	21	1765.98	205	
			តាវ៉ាត	ត្រីង	លេខ ៧៤ អនក្រ. បក ២២. ០៩. ២០១៧	9	624.16	70	
			កងកុយ	ត្រីង	លេខ ៧៤ អនក្រ. បក ២២. ០៩. ២០១៧	6	463.52	43	
			កាន់ឈើង	ត្រីង	លេខ ៧៤ អនក្រ. បក ២២. ០៩. ២០១៧	9	1512.1	106	

ខេត្ត	ស្រុក	ឃុំ	ភូមិសហគមន៍	ជនជាតិប្រជាជន	អនុក្រឹត្យ	ចំនួនសរុប	ទំហំ(ហិ.ត)សរុប	គ្រួសារសរុប	
					លេខ និងកាលបរិច្ឆេទ				
រតនគិរី			ក្រុះ	ត្រីង	លេខ ៧៤ អនក្រ.បក ២២.០៩.២០១៧	15	748.29	73	
			ល្អិត	ភូមិ២	ត្រីង	លេខ ១៩៤ អនក្រ.បក ២០.០៩.២០១៦	23	854.86	165
				ល្អិត	ត្រីង	លេខ ៩០ អនក្រ.បក ១៦.០៩.២០២២	13	1230.2345	169
	ក្នុងមុំ	ត្រីង	គ្រួសារ	ទំនួន	GIZ (2011)	47	1218.56	118	
	លំដាប់	ល្អិត១	កាតាញ	ប្រាសាទ	លេខ ១៧៣ អនក្រ.បក ២០.១០.២០១៧	27	789.31	151	
			កាលង	ប្រាសាទ	លេខ ១៧៤ អនក្រ.បក ២០.១០.២០១៧	20	628.1	65	
			កាតាញ	ប្រាសាទ	លេខ ៨៦ អនក្រ.បក ២៧.០៦.២០១៩	30	656.2535	115	

ខេត្ត	ស្រុក	ឃុំ	ភូមិសាស្ត្រ	ជនជាតិប្រជាជន	អនុក្រឹត្យ	ចំនួនស្រុប	ទំហំ(ហ.ស)ស្រុប	គ្រួសារស្រុប
					លេខ និងកាលបរិច្ឆេទ			
	តាវែង	ឃុំរាំង	កាត្រាំង	ប្រាំ	លេខ ៩២ អនក្រ.បក ១៦.០៨.២០២២	42	379.7349	69
		តាវែងក្រោម	ខ្ពស់	ត្រីង	លេខ ១៩៩ អនក្រ.បក ០៨.១២.២០១៩	23	2421.1185	102
			ទំពូងរឹងតូច	ប្រាំ	លេខ ១៩៩ អនក្រ.បក ០៨.១២.២០១៩	15	2119.3558	60
			ជ្រុង	ប្រាំ	លេខ ២០៦ អនក្រ.បក ០៩.១២.២០១៩	17	1593.0388	64
			សៀងសាយ	ប្រាំ	លេខ ២០៨ អនក្រ.បក ០៩.១២.២០១៩	24	827.296	57
		តាវែងលើ	ជួរ	ត្រីង	លេខ ៩១ អនក្រ.បក ១៦.០៨.២០២២	19	2087.2033	115
			ភ្នំ	ប្រាំ	លេខ ៩៣ អនក្រ.បក ១៦.០៨.២០២២	18	1122.5859	64

លេខ	ស្រុក	ឃុំ	ភូមិសហគមន៍	ជនជាតិប្រជាជន	អនុក្រឹត្យ	ប័ណ្ណសរុប	ទំហំ(ហិ.ត)សរុប	គ្រួសារសរុប
					លេខ និងកាលបរិច្ឆេទ			
			រៀងវិញ	ប្រុស	លេខ ៣៤ អនក្រ.បក ២៥ មករា ២០២៣	27	378.9954	76
			ប៉ាងក្រី	ប្រុស	លេខ ៣៣ អនក្រ.បក ២៥ មករា ២០២៣	25	1011.0213	100
	ឧរាជារាជ	ប៉ារ៉ា	ស្រី	ពលករ	លេខ ១៧១ អនក្រ.បក ២០.១០.២០១៧	24	768.7	108
		សេសាន	ប៉ាតាង	ពលករ	លេខ ២២២ អនក្រ.បក ២៤.១០.២០២២	33	623.9023	65
	បារាំង	កង់	សាលា	ពលករ	លេខ ២០៨ អនក្រ.បក ០៨.១២.២០២០	39	333.2632	50
	បឹងសា	ក្រុងក្រុង	ក្រុង	កសិករ	លេខ ២០៣ អនក្រ.បក ០៨.១២.២០២០	7	1017.3624	106
			ក្រុង	កសិករ	លេខ ២០៥ អនក្រ.បក ០៨.១២.២០២០	8	1225.9194	170
				27		574	27800.2652	2666

ខេត្ត	ស្រុក	ឃុំ	ភូមិសហគមន៍	ជនជាតិប្រជាជនភ្នំ	អនុក្រឹត្យ	បីឃ្នាសរុប	ទំហំ (ហ. ត)សរុប	គ្រួសារសរុប
					លេខ និងកាលបរិច្ឆេទ			
មណ្ឌលគិរី	កែវសីមា	ស្រែនុម	អូរណា	ក្នុង	លេខ ២៤៧ អនក្រ. បក ១៤. ០៥. ២០១៣ (CIDA)	59	648.05	80
			ស្រែនុម	ក្នុង	លេខ ២៥០ អនក្រ. បក ១៤. ០៥. ២០១៣ (CIDA)	61	1084.52	93
			ស្រែលឿ	ក្នុង	លេខ ២៣៩ អនក្រ. បក ១៤. ០៥. ២០១៣ (CIDA)	12	383.84	31
		ស្រែព្រះ	អូរព្រា	ក្នុង	លេខ ៦២ អនក្រ. បក ១៣. ០២. ២០១៣ (CIDA)	27	526.12	27
			ហ្គាមី	ក្នុង	លេខ ៦២ អនក្រ. បក ១៣. ០២. ២០១៣ (CIDA)	22	482.69	45
	អូររាំង	សែនមនោរម្យ	អណ្តូងក្រវ៉ាត	ក្នុង	លេខ ០២ អនក្រ. បក ០៤. ០១. ២០១២ (GIZ)	37	1424.26	81
	សែនមនោរម្យ	រមនា	ក្រវ៉ាត	ក្នុង	លេខ ១២៨ អនក្រ. បក ១៤. ០៤. ២០១៤	60	1606.18	116
				7		278	6155.66	473

ខេត្ត	ស្រុក	ឃុំ	ភូមិសាស្ត្រ	ជនជាតិប្រជាជន	អនុក្រឹត្យ	ចំនួនសរុប	ទំហំ(ហិ.តុ)សរុប	គ្រួសារសរុប	
					លេខ និងកាលបរិច្ឆេទ				
ក្រចេះ	ស្រុកស្រៀងសែនជ័យ	ស្រុកស្រៀង	ពង្រ	ពង្រ	លេខ ១៨៩ អនក្រ.បក ២៤.១២.២០១៤	35	997.31	132	
			ស្រុកស្រៀង	ពង្រ	លេខ ១៨៩ អនក្រ.បក ២៤.១២.២០១៤	21	402.03	37	
		ស្រុកស្រៀង	បឹងក្រវាត់	បឹងក្រវាត់	លេខ ០៨ អនក្រ.បក ២៣.០១.២០១៤	35	1577.81	237	
			ស្រុកស្រៀង	ពង្រ	លេខ ២១២ អនក្រ.បក ២៤.០៧.២០២៣	34	329.8268	140	
		ស្រុកស្រៀង	ស្រុកស្រៀង	ស្រុកស្រៀង	លេខ ០៤ អនក្រ.បក ២៣.០១.២០១៤	43	2207.84	223	
			ស្រុកស្រៀង	ស្រុកស្រៀង	លេខ ២១១ អនក្រ.បក ២៤.០៧.២០២៣	38	476.5692	126	
					6		206	5591.386	895
		ស្ទឹងត្រែង	ស្រុកស្រៀង	ស្រុកស្រៀង	ស្រុកស្រៀង	លេខ ១០៤ អនក្រ.បក ១៧.០៧.២០១៧	21	685.0464	58
ស្រុកស្រៀង	ស្រុកស្រៀង			លេខ ២០៤ អនក្រ.បក ០៤.១២.២០១៤	26	1306.4701	67		
			2		47	1991.5165	125		
			42		1109	41538.8277	4159		

**ឧបសម្ព័ន្ធទី១២. ក្រុមការងារអន្តរស្ថាប័នរៀបចំរបាយការណ៍**



**ក្រសួង ផែនការ**

លេខ: ០៥១ ជក

**ព្រះរាជាណាចក្រកម្ពុជា**  
**ជាតិ សាសនា ព្រះមហាក្សត្រ**

**សេចក្តីសម្រេច**  
**ស្តីពី**

**ការបង្កើតក្រុមការងារអន្តរស្ថាប័នផលិតទិន្នន័យសហគមន៍**  
**និងរបាយការណ៍ជនជាតិដើមភាគតិច**

**រដ្ឋមន្ត្រីក្រសួងផែនការ**

- បានឃើញរដ្ឋធម្មនុញ្ញនៃព្រះរាជាណាចក្រកម្ពុជា
- បានឃើញព្រះរាជក្រឹត្យលេខ នស/រកត/០៨២៣/១៩៨១ ចុះថ្ងៃទី២២ ខែសីហា ឆ្នាំ២០២៣ ស្តីពីការតែងតាំងរាជរដ្ឋាភិបាលនៃព្រះរាជាណាចក្រកម្ពុជា
- បានឃើញព្រះរាជក្រមលេខ នស/រកម/០៦១៨/០១២ ចុះថ្ងៃទី២៨ ខែមិថុនា ឆ្នាំ២០១៨ ដែលប្រកាសឱ្យប្រើច្បាប់ស្តីពីការរៀបចំ និងការប្រព្រឹត្តទៅនៃគណៈរដ្ឋមន្ត្រី
- បានឃើញព្រះរាជក្រមលេខ នស/រកម/០១៩៦/១១ ចុះថ្ងៃទី២៤ ខែមករា ឆ្នាំ១៩៩៦ ដែលប្រកាសឱ្យប្រើច្បាប់ស្តីពីការបង្កើតក្រសួងផែនការ
- បានឃើញអនុក្រឹត្យលេខ១៤៤ អនក្រ.បក ចុះថ្ងៃទី១៤ ខែកក្កដា ឆ្នាំ២០២២ ស្តីពីការរៀបចំនិងការប្រព្រឹត្តទៅរបស់ក្រសួងផែនការ
- យោងតាមតម្រូវការចាំបាច់របស់ក្រសួងផែនការ

**សម្រេច**

**ប្រការ១ .-**

ត្រូវបានបង្កើតក្រុមការងារអន្តរស្ថាប័នផលិតទិន្នន័យសហគមន៍ និងរបាយការណ៍ជនជាតិដើមភាគតិច ដែលសរសេរជាអក្សរកាត់ថា ក.ទ.រ.ជ. ដើម្បីសម្របសម្រួលដំណើរការផលិតទិន្នន័យសហគមន៍នៅកម្ពុជា រួមទាំងទិន្នន័យសហគមន៍ជនជាតិដើមភាគតិច និងបច្ចុប្បន្នភាពរបាយការណ៍ជាតិស្តីពីស្ថានភាពប្រជាសាស្ត្រ និងសង្គមសេដ្ឋកិច្ចរបស់ជនជាតិដើមភាគតិចនៅកម្ពុជា។





១៤- លោក <b>ប័ក់ ជានី</b>	អនុប្រធាននាយកដ្ឋានព្រៃឈើ និងសហគមន៍ព្រៃឈើនៃរដ្ឋបាលព្រៃឈើក្រសួងកសិកម្ម រុក្ខាប្រមាញ់ និងនេសាទ	សមាជិក
១៥- លោក <b>ហ៊ុន សាវណ</b>	អនុប្រធាននាយកដ្ឋានអភិវឌ្ឍន៍វប្បធម៌ក្រសួងវប្បធម៌និងវិចិត្រសិល្បៈ	សមាជិក
១៦- កញ្ញា <b>ឡុង សុខឡាយ</b>	អនុប្រធាននាយកដ្ឋាន នៃអគ្គលេខាធិការដ្ឋានប្រជាជននិងអភិវឌ្ឍន៍ ក្រសួងផែនការ	សមាជិក
១៧- លោក <b>ជាន់ ច័ន្ទគុណ</b>	អនុប្រធាននាយកដ្ឋាន នៃអគ្គលេខាធិការដ្ឋានប្រជាជននិងអភិវឌ្ឍន៍ ក្រសួងផែនការ	សមាជិក
១៨- លោក <b>ប្រាសា គុណ</b>	ប្រធានការិយាល័យ នៃអគ្គលេខាធិការដ្ឋានប្រជាជននិងអភិវឌ្ឍន៍ ក្រសួងផែនការ	សមាជិក
១៩- លោកស្រី <b>Catherine Marie Cecil</b>	តំណាងប្រទេស នៃវិទ្យាស្ថានគ្រប់គ្រងបូព៌ា-បញ្ចិម	សមាជិក
២០- លោកស្រី <b>Pyrou Chung</b>	នាយកកម្មវិធី នៃវិទ្យាស្ថានគ្រប់គ្រងបូព៌ា-បញ្ចិម	សមាជិក
២១- លោក <b>ឃី សុខថា</b>	មន្ត្រីកម្មវិធីប្រជាជននិងអភិវឌ្ឍន៍ UNFPA	សមាជិក
២២- លោក <b>នី ធី</b>	នាយកប្រតិបត្តិ/និពន្ធនាយកអង្គការទិន្នន័យអំពីការអភិវឌ្ឍ	សមាជិក
២៣- លោកស្រី <b>គឹម ឈុនតូច</b>	អ្នកសម្របសម្រួលគម្រោងអង្គការទិន្នន័យអំពីការអភិវឌ្ឍ	សមាជិក
២៤- លោក <b>សៀង សារឿន</b>	នាយកប្រតិបត្តិ អង្គការវេទិកានៃអង្គការមិនមែនរដ្ឋាភិបាលស្តីពីកម្ពុជា	សមាជិក
២៥- កញ្ញា <b>អោម សុមាណី</b>	ប្រធានកម្មវិធី អង្គការវេទិកានៃអង្គការមិនមែនរដ្ឋាភិបាលស្តីពីកម្ពុជា	សមាជិក
២៦- លោក <b>សាន តិរម្យ</b>	ប្រធានគម្រោង អង្គការអភិវឌ្ឍន៍ និងភាពជាដៃគូក្នុងសកម្មភាព(DPA)	សមាជិក
២៧- លោក <b>រ័ត្ន វណ្ណនៃ</b>	អ្នកសម្របសម្រួលកម្មវិធីនិរន្តរភាពបរិស្ថាននៃអង្គការមូលនិធិហេនរេចបូល	សមាជិក
២៨- លោកស្រី <b>យុន ម៉ាណេ</b>	នាយិកា អង្គការជនជាតិដើមភាគតិចកម្ពុជា(អ.ជ.ក)	សមាជិក
២៩- លោក <b>សោម គុន្ទារី</b>	ប្រធានគម្រោង អង្គការជនជាតិដើមភាគតិចកម្ពុជា(អ.ជ.ក)	សមាជិក

*TL 2 2/10/2012 T.X*

៣០- លោក <b>នុន សុន្ទា</b>	ប្រធាន សមាគមយុវជនជនជាតិដើមភាគតិច កម្ពុជា( ស.យ.ជ.ក )	សមាជិក
៣១- លោក <b>ឆ្លី វិរៈ</b>	ប្រធានគម្រោង សមាគមយុវជនជនជាតិដើម ភាគតិចកម្ពុជា( ស.យ.ជ.ក )	សមាជិក
៣២- លោកស្រី <b>ចៀន ស្រីមុំ</b>	ប្រធាន សមាគមស្ត្រីជនជាតិដើមភាគតិចកម្ពុជា ( ស.ស.ជ.ក )	សមាជិក
៣៣- លោកស្រី <b>ហួង ចំប៉ី</b>	អនុប្រធាន សមាគមស្ត្រីជនជាតិដើមភាគតិច កម្ពុជា( ស.ស.ជ.ក )	សមាជិក
៣៤- លោក <b>រឹម សារ៉ែម</b>	អ្នកសម្របសម្រួល សម្ព័ន្ធជនជាតិដើមភាគតិច កម្ពុជា	សមាជិក
៣៥- លោក <b>សារឿន វិធី</b>	ប្រធាន បណ្តាញសមាជិកសកម្មសិទ្ធិជនជាតិ ដើមភាគតិច( ស.ស.ជ )	សមាជិក
៣៦- លោកស្រី <b>ធួក ឡុំ</b>	នាយិកាប្រតិបត្តិ អង្គការជនជាតិដើមភាគតិច អភិវឌ្ឍន៍កសិកម្មកម្ពុជា( ជ.អ.ក )	សមាជិក
៣៧- លោក <b>នួន សំឡើង</b>	នាយកប្រតិបត្តិ អង្គការថែរក្សាភាសាជនជាតិ ដើមភាគតិច( អ.ថ.ភ.ជ )	សមាជិក
៣៨- លោក <b>ផន សុឆារ៉ា</b>	នាយកប្រតិបត្តិ អង្គការសមាគមខ្មែរលើ ( អ.ស.ខ.ល )	សមាជិក
៣៩- លោក <b>ហ៊ុន ម៉ីនណាត</b>	នាយកប្រតិបត្តិ អង្គការលើកស្ទួយវប្បធម៌ក្រុង ( ល.វ.ក )	សមាជិក
៤០- លោកស្រី <b>រ័ត្ន ស្រីប៉ា</b>	នាយិកាប្រតិបត្តិ អង្គការក្រុមហ៊ុន( ក.ហ )	សមាជិក
៤១- លោកស្រី <b>នី សោភ័ណ្ណារី</b>	មន្ត្រីសិទ្ធិមនុស្ស អង្គការសហប្រជាជាតិ ការិយាល័យឧត្តមស្នងការទទួលបន្ទុកសិទ្ធិមនុស្ស ប្រចាំកម្ពុជា	អ្នកសង្កេតការណ៍។

**ប្រការ៣ .-**

ក.ទ.រ.ជ. មានភារកិច្ចដូចខាងក្រោម៖

- រៀបចំផែនការសកម្មភាពការងារប្រចាំឆ្នាំ
- សម្របសម្រួលដំណើរការប្រមូលទិន្នន័យសហគមន៍នៅកម្ពុជា រួមទាំងទិន្នន័យសហគមន៍ជនជាតិដើមភាគតិច

*TLR [Signature] T.M*



- សម្របសម្រួលដំណើរការរៀបចំនិងធ្វើបច្ចុប្បន្នភាពរបាយការណ៍ស្តីពីទិន្នន័យសហគមន៍ រួមទាំងទិន្នន័យសហគមន៍ជនជាតិដើមភាគតិច និងរបាយការណ៍ជាតិស្តីពីស្ថានភាពប្រជាសាស្ត្រ និងសង្គមសេដ្ឋកិច្ចរបស់ជនជាតិដើមភាគតិចនៅកម្ពុជា
- រៀបចំសិក្ខាសាលាពិគ្រោះយោបល់ថ្នាក់ជាតិនិងថ្នាក់ក្រោមជាតិ ស្តីពីដំណើរការនៃការប្រមូលទិន្នន័យ ការរៀបចំរបាយការណ៍ស្តីពីទិន្នន័យសហគមន៍ រួមទាំងទិន្នន័យសហគមន៍ជនជាតិដើមភាគតិច និងការរៀបចំរបាយការណ៍ជាតិស្តីពីស្ថានភាពប្រជាសាស្ត្រ និងសង្គមសេដ្ឋកិច្ចរបស់ជនជាតិដើមភាគតិចនៅកម្ពុជា
- រៀបចំ និងបង្កើតមូលដ្ឋានទិន្នន័យសហគមន៍កម្ពុជា (Cambodia Community Database “CCD”) ដោយរួមបញ្ចូលទាំងទិន្នន័យសហគមន៍ជនជាតិដើមភាគតិចកម្ពុជា (Cambodia Indigenous Community Database “CICD”)
- រៀបចំពិធីផ្សព្វផ្សាយដាក់ឱ្យប្រើប្រាស់ជាផ្លូវការទិន្នន័យសហគមន៍នៅកម្ពុជា រួមទាំងទិន្នន័យសហគមន៍ជនជាតិដើមភាគតិច និងរបាយការណ៍ជាតិស្តីពីស្ថានភាពប្រជាសាស្ត្រ និងសង្គមសេដ្ឋកិច្ចរបស់ជនជាតិដើមភាគតិចនៅកម្ពុជា
- រៀបចំរបាយការណ៍អំពីសកម្មភាពការងាររបស់ក្រុមការងារ
- អនុវត្តភារកិច្ចផ្សេងទៀតតាមការប្រគល់ជូនរបស់រដ្ឋមន្ត្រីក្រសួងផែនការ។

**ប្រការ៤ .-**

ក.ទ.រ.ជ. មានលេខាធិការដ្ឋានមួយជាសេនាធិការ ដែលមានសមត្ថភាពចម្រុះមកពីនាយកដ្ឋានផ្សេងៗនៃអគ្គលេខាធិការដ្ឋានប្រជាជននិងអភិវឌ្ឍន៍។

សមាសភាពលេខាធិការដ្ឋានត្រូវតែងតាំងដោយសេចក្តីសម្រេចរបស់រដ្ឋមន្ត្រីក្រសួងផែនការ តាមសំណើរបស់អគ្គលេខាធិការនៃអគ្គលេខាធិការដ្ឋានប្រជាជននិងអភិវឌ្ឍន៍។

**ប្រការ៥ .-**

សមាជិកនៃ ក.ទ.រ.ជ. ពីក្រសួង ស្ថាប័នពាក់ព័ន្ធ មានភារកិច្ច៖

- សហការជាមួយនឹងលេខាធិការដ្ឋាននៃ ក.ទ.រ.ជ. ក្នុងការបំពេញភារកិច្ចនានាតាមការចាំបាច់
- សម្របសម្រួលក្នុងការផ្តល់ធាតុចូលសម្រាប់ដំណើរការប្រមូលទិន្នន័យសហគមន៍ របាយការណ៍ទិន្នន័យសហគមន៍ និងរបាយការណ៍ជាតិស្តីពីស្ថានភាពប្រជាសាស្ត្រ និងសង្គមសេដ្ឋកិច្ចរបស់ជនជាតិដើមភាគតិចនៅកម្ពុជា
- បំពេញភារកិច្ចស្របតាមផែនការសកម្មភាពការងារប្រចាំឆ្នាំរបស់ ក.ទ.រ.ជ.
- បំពេញភារកិច្ចផ្សេងៗទៀតតាមការប្រគល់ជូនរបស់ប្រធាននៃ ក.ទ.រ.ជ.។

**ប្រការ៦ .-**

ក.ទ.រ.ជ. ត្រូវប្រជុំជាទៀងទាត់យ៉ាងតិច៤ (បួន) ដងក្នុង១ (មួយ) ឆ្នាំតាមការអញ្ជើញរបស់ប្រធាន។ ក្នុងករណីចាំបាច់ប្រធានអាចកោះប្រជុំវិសាមញ្ញបាន។

ប្រធាន ក.ទ.រ.ជ. អាចស្នើសុំការអនុញ្ញាតពីរដ្ឋមន្ត្រីក្រសួងផែនការ អញ្ជើញមន្ត្រីជាន់ខ្ពស់ តំណាងក្រសួង ស្ថាប័ន អាជ្ញាធរមូលដ្ឋាន ដៃគូអភិវឌ្ឍ សង្គមស៊ីវិល និងវិស័យឯកជនដើម្បីចូលរួមប្រជុំតាមការចាំបាច់។ ក្នុងករណីប្រធានអវត្តមាន ប្រធានអាចផ្ទេរសិទ្ធិជូនអនុប្រធានណាម្នាក់ដើម្បីដឹកនាំការប្រជុំជំនួស។

៥/៦ 

**ប្រការ៧ .-**

សេចក្តីសម្រេចលេខ០០០២ សសរ.ផក ចុះថ្ងៃទី១១ ខែមករា ឆ្នាំ២០២៣ ស្តីពីការបង្កើតក្រុមការងារអន្តរស្ថាប័នផលិតទិន្នន័យសហគមន៍ និងរបាយការណ៍ជនជាតិដើមភាគតិច និងបទប្បញ្ញត្តិទាំងឡាយណាដែលផ្ទុយនឹងសេចក្តីសម្រេចនេះ ត្រូវទុកជានិរាករណ៍។

**ប្រការ៨ .-**

អគ្គលេខាធិការ នៃអគ្គលេខាធិការដ្ឋានប្រជាជននិងអភិវឌ្ឍន៍ អគ្គនាយកគ្រប់អគ្គនាយកដ្ឋាន ប្រធានគ្រប់អង្គភាពក្រោមឱវាទក្រសួងផែនការ និងសាមីខ្លួនដូចមានចែងក្នុងប្រការ២ ត្រូវទទួលបន្ទុកអនុវត្តសេចក្តីសម្រេចនេះតាមភារកិច្ចរៀងៗខ្លួន ចាប់ពីថ្ងៃចុះហត្ថលេខានេះទៅ។ TL & *Handwritten signature*

ថ្ងៃចុះហត្ថលេខានេះ ខែ *Handwritten* ឆ្នាំចោះ បញ្ចប់ក ព.ស.២៥៦៧  
ធ្វើនៅរាជធានីភ្នំពេញ ថ្ងៃទី *Handwritten* ខែ *Handwritten* ឆ្នាំ២០២៤

**រដ្ឋមន្ត្រី**  
*Handwritten signature*  
**ប៊ិន ត្រៃវ៉ែន**

**កន្លែងទទួល៖**

- ទីស្តីការគណៈរដ្ឋមន្ត្រី
- ក្រសួងការបរទេស និងសហប្រតិបត្តិការអន្តរជាតិ
- ខុទ្ទកាល័យរដ្ឋមន្ត្រីក្រសួងផែនការ
- ដូចប្រការ២ "ដើម្បីអនុវត្ត"
- ឯកសារ កាលប្បវត្តិ

**ឧបសម្ព័ន្ធទី១៣. ប្រវត្តិសកម្មភាពការងារ**

របាយការណ៍ស្តីពីស្ថានភាពប្រជាសាស្ត្រនិងសង្គម-សេដ្ឋកិច្ច របស់ជនជាតិដើមភាគតិចនៅកម្ពុជា៖ បច្ចុប្បន្នភាពឆ្នាំ២០២៤ ត្រូវបានផ្តួចផ្តើមឡើងនាចុងឆ្នាំ២០២២ និងបានរៀបចំឡើង ដោយឆ្លងកាត់កិច្ចប្រជុំនិងសិក្ខាសាលាពិនិត្យពិភាក្សា និងពិគ្រោះយោបល់ជាបន្តបន្ទាប់ រវាងក្រុមការងារអគ្គលេខាធិការដ្ឋានប្រជាជននិងអភិវឌ្ឍន៍ និងតំណាងសម្ព័ន្ធជនជាតិដើមភាគតិចនៅកម្ពុជា រវាងក្រុមការងារអន្តរស្ថាប័ន ផលិតទិន្នន័យសហគមន៍និងរបាយការណ៍ជនជាតិដើមភាគតិច ដែលមានតំណាងក្រសួងស្ថាប័ន អង្គការនិងសង្គមស៊ីវិលជាសមាជិក សមាជិកា និងមន្ត្រីសិទ្ធិមនុស្សនៃការិយាល័យឧត្តមស្នងការទទួលបន្ទុកសិទ្ធិមនុស្សប្រចាំកម្ពុជា ជាអ្នកសង្កេតការណ៍។ សិក្ខាសាលាដែលបានរៀបចំឡើង ក៏មានការចូលរួមពីតំណាងសហគមន៍ជនជាតិដើមភាគតិចដោយផ្ទាល់ និងតំណាងមន្ទីរផែនការខេត្តពាក់ព័ន្ធចូលរួមផងដែរ។ ការរៀបចំរបាយការណ៍និងកិច្ចប្រជុំនិងសិក្ខាសាលា មានការគាំទ្រមួយចំណែកធំពីដៃគូអភិវឌ្ឍន៍។

សកម្មភាពចម្បងៗ មានដូចខាងក្រោម៖

- ១. ថ្ងៃទី១៤ ខែវិច្ឆិកា ឆ្នាំ២០២២៖ កិច្ចប្រជុំពិនិត្យលើរបាយការណ៍សម្ព័ន្ធនិងទិន្នន័យនៃរបាយការណ៍ រវាងក្រុមការងារ GSPD និង IP
- ២. ថ្ងៃទី១៨ ខែមករា ឆ្នាំ២០២៣៖ កិច្ចប្រជុំរវាងក្រុមការងារ GSPD និង IP អំពីការប្រមូលទិន្នន័យសហគមន៍និងវឌ្ឍនភាពនៃរបាយការណ៍
- ៣. ថ្ងៃទី១៧ ខែកុម្ភៈ ឆ្នាំ២០២៣៖ កិច្ចប្រជុំរវាងក្រុមការងារ GSPD និង IP អំពីបញ្ហាទិន្នន័យសម្រាប់របាយការណ៍ និងការរៀបចំកិច្ចប្រជុំក្រុមការងារអន្តរស្ថាប័ន
- ៤. ថ្ងៃទី២៧ ខែកុម្ភៈ ឆ្នាំ២០២៣៖ កិច្ចប្រជុំក្រុមការងារអន្តរស្ថាប័នពិនិត្យពិភាក្សាអំពីសេចក្តីព្រាងដំបូងនៃរបាយការណ៍ នៅ Poolo Wai Hotel
- ៥. ថ្ងៃទី៣០ ខែតុលា ឆ្នាំ២០២៣៖ កិច្ចប្រជុំក្រុមការងារអន្តរស្ថាប័នដើម្បីពិនិត្យពិភាក្សាអំពីវឌ្ឍនភាពនៃរបាយការណ៍ និងការពិភាក្សាទៅលើកម្រងសំណួរប្រមូលទិន្នន័យសហគមន៍ជនជាតិដើមភាគតិច Basac II
- ៦. ថ្ងៃទី២១ ខែមីនា ឆ្នាំ២០២៤៖ កិច្ចប្រជុំក្រុមការងារអន្តរស្ថាប័នដើម្បីពិនិត្យពិភាក្សាអំពីលទ្ធផលនៃការប្រមូលទិន្នន័យសហគមន៍សាកល្បង
- ៧. ថ្ងៃទី៥ ខែកក្កដា ឆ្នាំ២០២៤៖ កិច្ចប្រជុំក្រុមការងារអន្តរស្ថាប័នដើម្បីពិនិត្យពិភាក្សាអំពីការស្ទង់មតិថ្នាក់ជាតិស្តីពីជនជាតិដើមភាគតិចនៅកម្ពុជា ផ្អែកលើ UNDRIP និងកម្រងសំណួរ

៨. ថ្ងៃទី១៤ ខែតុលា ឆ្នាំ២០២៤៖ កិច្ចប្រជុំរវាងក្រុមការងារ GSPD និង IP អំពីការរៀបចំប្រជុំក្រុមការងារអន្តរស្ថាប័ន និងជំហានបន្ទាប់
៩. ថ្ងៃទី២៥ ខែតុលា ឆ្នាំ២០២៤៖ កិច្ចប្រជុំអន្តរស្ថាប័នដើម្បីពិនិត្យនិងពិភាក្សាចុងក្រោយទៅលើរបាយការណ៍ស្តីពីស្ថានភាពប្រជាសាស្ត្រនិងសង្គមសេដ្ឋកិច្ចរបស់ជនជាតិដើមភាគតិចនៅកម្ពុជា៖ បច្ចុប្បន្នភាពឆ្នាំ២០២៤ នៅភោជនីយដ្ឋានបាសាក់២។
១០. ថ្ងៃទី១២ ខែធ្នូ ឆ្នាំ២០២៤៖ ការគ្រោងពិធីសម្ពោធនិងផ្សព្វផ្សាយដាក់ឱ្យប្រើប្រាស់ជាផ្លូវការ។

**ឧបសម្ព័ន្ធទី១៤. បញ្ជីឈ្មោះអង្គការនិងដៃគូចូលរួមនិងគាំទ្រ**

បញ្ជីឈ្មោះអង្គការដែលបានគាំទ្រការរៀបចំរបាយការណ៍	List of NOGs supporting the report preparation
១ ទីភ្នាក់ងារស្វីសសម្រាប់ការអភិវឌ្ឍ និងកិច្ចសហប្រតិបត្តិការ	Swiss Agency for Development and Cooperation (SDC)
២ មូលនិធិសហប្រជាជាតិសម្រាប់ប្រជាជន	United Nations Population Fund (UNFPA)
៣ មូលនិធិហែនរេចបូល	HEINRICH BÖLL STIFTUNG
៤ វិទ្យាស្ថានគ្រប់គ្រងបូតា-បញ្ជីម	East-West Management Institution (EWMI)
៥ អង្គការជំនួយរបស់វិហារជាណាម៉ាក	DanChurchAid Cambodia (DCA)
៦ អង្គការសកម្មភាពដើម្បីអភិវឌ្ឍន៍	Action For Development Organization (AFD)
៧ អភិវឌ្ឍន៍និងភាពជាដៃគូក្នុងសកម្មភាព (DPA)	Development Partner in Action (DPA)
៨ វេទិកានៃអង្គការមិនមែនរដ្ឋាភិបាល ស្តីពីកម្ពុជា	NGO Forum (NGOF)
៩ អង្គការទិន្នន័យអំពីការអភិវឌ្ឍ	Open Development Cambodia (ODC)
១០ បណ្តាញសមាជិកសកម្មសិទ្ធិជនជាតិដើមភាគតិចកម្ពុជា	Indigenous Rights Active Member (IRAM)
១១ សមាគមយុវជនជាតិដើមភាគតិចកម្ពុជា (ស.យ.ជ.ក.)	Cambodia Indigenous Youth Association (CIYA)
១២ សមាគមស្ត្រីជនជាតិដើមភាគតិចកម្ពុជា (ស.ស.ជ.ក.)	Cambodia Indigenous Women Association (CIWA)
១៣ សម្ព័ន្ធជនជាតិដើមភាគតិចកម្ពុជា (ស.ជ.ក.)	Cambodia Indigenous Peoples Alliance (CIPA)
១៤ អង្គការកួយហៃ (ក.ហ.)	Kui Hai Organization (KHO)
១៥ អង្គការជនជាតិដើមភាគតិចកម្ពុជា (អ.ជ.ក.)	Cambodia Indigenous Peoples Organization (CIPO)
១៦ អង្គការជនជាតិដើមភាគតិចអភិវឌ្ឍន៍កសិកម្មកម្ពុជា (ជ.អ.ក.)	Indigenous Agriculture Development Cambodia (IADC)
១៧ អង្គការថែរក្សាភាសាជនជាតិដើមភាគតិច (អ.ថ.ភ.ជ.)	Conserve Indigenous Peoples Languages (CIPL)
១៨ អង្គការលើកស្ទួយវប្បធម៌កួយ (ល.វ.ក.)	Organization for the Promotion of Kui Culture (OPKC)
១៩ អង្គការសមាគមខ្មែរលើ (អ.ស.ខ.ល.)	Highlanders Association (HA)



**ឧបសម្ព័ន្ធទី១៥. សន្តានុក្រម**

ពាក្យខ្មែរ	ពាក្យអង់គ្លេស	សេចក្តីពន្យល់
ការចូលនិវត្តន៍	Retirement	ការចាកចេញពីការងារ។
ការទទួលបានការអប់រំ	Educational attainment	សញ្ញាបត្រឬកម្រិតអប់រំខ្ពស់បំផុតដែលបានរៀនចប់។
ជនជាតិដើមភាគតិច	Indigenous Peoples, IP	ក្រុមជនជាតិដែលរស់នៅលើដែនដីកម្ពុជា ដែលខុសពីជនជាតិភាគតិច ហើយជនជាតិទាំងនោះមានប្រភពដើមកំណើតនៅក្នុងប្រទេសកម្ពុជា និងប្រកាន់យកវប្បធម៌ ទំនៀមទម្លាប់ ប្រពៃណី ជំនឿ សាសនា របៀបរបបនៃការរស់នៅ និងភាសាផ្សេងៗគ្នាទៅតាមក្រុមរបស់ខ្លួន។
បម្រែបម្រួលរចនាសម្ព័ន្ធអាយុ	Age-structure change	ការប្រែប្រួលនៃរបាយអាយុប្រជាជនពីពេលមួយទៅពេលមួយទៀត ដូចជាពីប្រជាជនវ័យក្មេងច្រើនទៅជាប្រជាជនវ័យធ្វើការច្រើន ជាដើម។
ប្រជាជនវ័យចាស់	Ageing population	ប្រជាជនអាយុ៦០ឆ្នាំឡើង (ឬ៦៥ឆ្នាំឡើង ផ្អែកតាមឧត្តមានុវត្តន៍អន្តរជាតិ)។
ប្រជាជនសកម្មសេដ្ឋកិច្ច	Economically active population	សកម្មជនសេដ្ឋកិច្ចឬអ្នកដែលស្ថិតក្នុងកម្លាំងពលកម្ម (in the labor force) ដែលរួមមានអ្នកដែលមានការងារធ្វើ និងអ្នកដែលគ្មានការងារធ្វើ (ធ្លាប់ធ្វើការងារពីមុនឬកំពុងស្វែងរកការងារធ្វើ ក្នុងអំឡុងពេលកំណត់មួយ)។
ប្រជាជនមិនសកម្មសេដ្ឋកិច្ច	Economically inactive population	អ្នកដែលមិនស្ថិតក្នុងកម្លាំងពលកម្ម រួមមាន អ្នកធ្វើកិច្ចការផ្ទះ សិស្សនិស្សិត អ្នកក្នុងបន្ទុក អ្នកចូលនិវត្តន៍ ឬអ្នកពិការផ្នែកលើចំណូលមានស្រាប់ ។ល។
ផលធៀបភេទ ឬ អនុបាទភេទ	Sex ratio	ចំនួនបុរសក្នុងចំណោមស្ត្រី១០០នាក់។

ពាក្យខ្មែរ	ពាក្យអង់គ្លេស	សេចក្តីពន្យល់
ស្ថានភាព ប្រជាសាស្ត្រ	Demographic situation	ស្ថានភាពនៃចរិតលក្ខណៈនៃប្រជាជន ដូចជាអាយុ ភេទ កំណើត ការស្លាប់ បម្រែបម្រួលរចនាសម្ព័ន្ធអាយុ អាពាហ៍ពិពាហ៍ ទេសន្តរប្រវេសន៍ ជាដើម។
ស្ថានភាព សង្គម-សេដ្ឋកិច្ច	Socio-economic situation	ស្ថានភាពនៃប្រជាជនទាក់ទងនឹងវិស័យសង្គមកិច្ចនិង សេដ្ឋកិច្ច ដូចជាការអប់រំ សុខភាព ការងារ ប្រាក់ ចំណូល ឋានៈសង្គម សមភាពសង្គម យេនឌ័រ ជីវភាព រស់នៅ ជាដើម។
មរណភាពកុមារ	Child mortality	ការស្លាប់របស់កុមារក្នុងចន្លោះអាយុគម្រប់១ឆ្នាំដល់ ក្រោម៥ឆ្នាំ។
មរណភាពទារក	Infant mortality	ការស្លាប់របស់ទារកអាយុក្រោម១ឆ្នាំ។
មរណភាពកុមារ អាយុក្រោម៥ឆ្នាំ	Under-five child mortality	ការស្លាប់របស់កុមារអាយុក្រោម៥ឆ្នាំ ( ជាផលបូករវាង មរណភាពទារកនិងមរណភាពកុមារ ) ។
អគ្គលេខាធិការដ្ឋាន ប្រជាជននិង អភិវឌ្ឍន៍ ( អ.ប.អ )	General Secretariat for Population and Development ( GSPD )	ស្ថាប័នមួយនៃក្រសួងផែនការ ទទួលបន្ទុកលើការងារ គោលនយោបាយប្រជាជន ប្រជាជននិងអភិវឌ្ឍន៍ និង ការពង្រឹងបញ្ហាប្រជាជនទៅក្នុងផែនការអភិវឌ្ឍន៍។
មរណភាពមាតា	Maternal mortality or maternal death	ការស្លាប់របស់មាតាដោយសារការមានគភ៌ ឬការ សម្រាល។
អនុបាទមរណភាព មាតា	Maternal mortality ratio	ចំនួនមរណភាពមាតាក្នុងចំណោមកំណើតរស់ ១០០.០០០ទារក។
អត្រាមរណភាព មាតា	Maternal mortality rate	ចំនួនមរណភាពមាតាក្នុងចំណោមស្ត្រីវ័យ១៥-៤៩ឆ្នាំ ១.០០០នាក់។
អត្រាកំណើតដុល	Crude birth rate	ចំនួនកំណើតរស់ក្នុងចំណោមប្រជាជន ១.០០០នាក់ ក្នុងឆ្នាំមួយ។

ពាក្យខ្មែរ	ពាក្យអង់គ្លេស	សេចក្តីពន្យល់
អត្រាមរណភាព ដុល	Crude mortality rate or crude death rate	ចំនួនអ្នកស្លាប់ក្នុងចំណោមប្រជាជន ១.០០០នាក់ ក្នុងឆ្នាំមួយ។
ទិន្នន័យផ្គុំ	Aggregated data	ទិន្នន័យសង្ខេប ដែលបានពីការផ្គុំទិន្នន័យរាយទៅតាម ក្រុម ឬកម្រិតរួមណាមួយ (ឧទាហរណ៍ ក្នុងទិន្នន័យ មួយ បុរសមានចំនួន១០នាក់ ស្ត្រីមានចំនួន១២នាក់ ជាទិន្នន័យផ្គុំតាមភេទ)។
ទេសន្តរប្រវេសន៍	Migration	ដំណើរផ្លាស់ប្តូរទីកន្លែងរស់នៅ ពីទីតាំងភូមិសាស្ត្រ មួយ ទៅទីតាំងភូមិសាស្ត្រមួយទៀត។
រចនាសម្ព័ន្ធអាយុ ភេទ	Age-sex structure	របាយអាយុនិងភេទនៃប្រជាជន គិតជាចំនួន ឬភាគ រយ។
វិស័យសាធារណៈ	Public sector	ផ្នែកនៃការងារសេដ្ឋកិច្ចសង្គមកិច្ចដែលជារបស់រដ្ឋ។
វិស័យឯកជន	Private sector	ផ្នែកនៃការងារសេដ្ឋកិច្ចសង្គមកិច្ចដែលមិនមែនជា របស់រដ្ឋ។
វិនិយោគិន	Investor	អ្នកវិនិយោគ។
សង្គតិភាព	Consistency	ភាពត្រូវគ្នា ភាពចុះសម្រុងគ្នា ភាពស៊ីគ្នា។
ស្ត្រីជាមេគ្រួសារ	Female household head or Female as household head	ស្ត្រីដែលបានឆ្លើយអង្កេតឬជំរឿនថាខ្លួនជាមេគ្រួសារ។
ស្ថានភាពប្រជា សាស្ត្រ	Demographic situation	ស្ថានភាពប្រជាជនដែលទាក់ទងនឹងការកើត ការស្លាប់ និងការផ្លាស់ទីលំនៅរបស់ប្រជាជន និងស្ថានភាព ប្រជាជនដែលកើតចេញពីការប្រែប្រួលនៃការកើត ការ ស្លាប់ និងការផ្លាស់ទីលំនៅ។
ស្ថានភាពសង្គម- សេដ្ឋកិច្ច	Socio-economic situation	ស្ថានភាពប្រជាជនដែលទាក់ទងនឹងកត្តាសង្គមនិង កត្តាសេដ្ឋកិច្ច។

ពាក្យខ្មែរ	ពាក្យអង់គ្លេស	សេចក្តីពន្យល់
អាពាហ៍ពិពាហ៍ កាត់ជនជាតិ	Mixed marriage	អាពាហ៍ពិពាហ៍ដែលស្វាមីនិងភរិយាជាជនជាតិផ្សេងគ្នា។
អាយុចូលនិវត្តន៍	Retirement age	អាយុដែលតម្រូវឱ្យចូលនិវត្តន៍។ នៅកម្ពុជា អាយុគម្រប់៦០ឆ្នាំ ជាអាយុចូលនិវត្តន៍។

“ The good news is that we have a long way to go, but the bad news is that we have a long way to go.”

