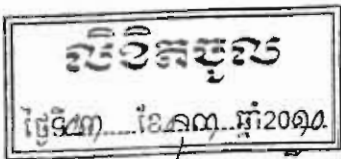




ព្រះរាជាណាចក្រកម្ពុជា
ជាតិ សាសនា ព្រះមហាក្សត្រ

ក្រសួងកសិកម្ម រុក្ខាប្រមាញ់ និង នេសាទ

លេខ ៥៥៣... ប្រក.កសក



ប្រកាស

ស្តីពី

ការបង្កើត និង ការគ្រប់គ្រងតំបន់ព្រៃសហគមន៍ក្នុងខេត្តកំពង់ឆ្នាំង

នា*ន

រដ្ឋមន្ត្រីក្រសួងកសិកម្ម រុក្ខាប្រមាញ់ និង នេសាទ

- បានឃើញរដ្ឋធម្មនុញ្ញនៃព្រះរាជាណាចក្រកម្ពុជា
- បានឃើញព្រះរាជក្រឹត្យលេខ នស/រកត/០៩០៨/១០៥៥ ចុះថ្ងៃទី ២៥ ខែ កញ្ញា ឆ្នាំ ២០០៨ ស្តីពីការតែងតាំង រាជរដ្ឋាភិបាល នៃព្រះរាជាណាចក្រកម្ពុជា
- បានឃើញព្រះរាជក្រមលេខ ០២/នស/៩៤ ចុះថ្ងៃទី ២០ ខែ កក្កដា ឆ្នាំ ១៩៩៤ ដែលប្រកាសឱ្យប្រើច្បាប់ស្តីពីការ រៀបចំ និង ការប្រព្រឹត្តទៅនៃគណៈរដ្ឋមន្ត្រី
- បានឃើញព្រះរាជក្រមលេខ នស/រកម/០១៩៦/១៣ ចុះថ្ងៃទី ២៤ ខែ មករា ឆ្នាំ ១៩៩៦ ដែលប្រកាសឱ្យប្រើ ច្បាប់ស្តីពីការបង្កើតក្រសួងកសិកម្ម រុក្ខាប្រមាញ់ និង នេសាទ
- បានឃើញព្រះរាជក្រមលេខ នស/រកម/០៨០២/០១៦ ចុះថ្ងៃទី ៣១ ខែ សីហា ឆ្នាំ ២០០២ ដែលប្រកាសឱ្យប្រើ ច្បាប់ស្តីពីព្រៃឈើ
- បានឃើញអនុក្រឹត្យលេខ ១៧ អនក្រ.បក ចុះថ្ងៃទី ០៧ ខែ មេសា ឆ្នាំ ២០០០ ស្តីពីការរៀបចំ និង ការប្រព្រឹត្ត ទៅរបស់ក្រសួងកសិកម្ម រុក្ខាប្រមាញ់ និង នេសាទ
- បានឃើញអនុក្រឹត្យ លេខ ១៨៨ អនក្រ.បក ចុះថ្ងៃទី ១៤ ខែ វិច្ឆិកា ឆ្នាំ ២០០៨ ស្តីពីការកែសម្រួលអគ្គនាយកដ្ឋាន នៃក្រសួង ទៅជាអគ្គលេខាធិការដ្ឋាន ការដើរឡើងរដ្ឋបាលព្រៃឈើ រដ្ឋបាលជលផល ឱ្យមានថ្នាក់ស្នើអគ្គនាយកដ្ឋាន ការដើរឡើងនាយកដ្ឋានក្សេត្រសាស្ត្រ និង កែលម្អអភិវឌ្ឍន៍ ឱ្យទៅជាអគ្គនាយកដ្ឋានកសិកម្ម និង ការកែសម្រួល អគ្គនាយកដ្ឋានចំការកៅស៊ូទៅជាអគ្គនាយកដ្ឋានកៅស៊ូ ស្ថិតនៅក្រោមការគ្រប់គ្រងរបស់ក្រសួងកសិកម្ម រុក្ខាប្រមាញ់ និង នេសាទ
- បានឃើញអនុក្រឹត្យលេខ ៧៩ អនក្រ.បក ចុះថ្ងៃទី ០២ ខែ ធ្នូ ឆ្នាំ ២០០៣ ស្តីពីការគ្រប់គ្រងសហគមន៍ព្រៃឈើ

- បានឃើញប្រកាសលេខ ២១៩ ប្រក.កសក ចុះថ្ងៃទី ២១ ខែ កក្កដា ឆ្នាំ ២០០៦ ស្តីពីគោលការណ៍ណែនាំអំពី សហគមន៍ព្រៃឈើ
- តាមសំណើរបស់ប្រតិភូរាជរដ្ឋាភិបាល ទទួលបន្ទុកប្រធានរដ្ឋបាលព្រៃឈើ

សេចក្តីផ្តើម

ប្រការ ១._

បង្កើតតំបន់ព្រៃសហគមន៍ក្នុងខេត្តកំពង់ឆ្នាំង សម្រាប់ធ្វើការគ្រប់គ្រងប្រកបដោយនិរន្តរភាពតាមលក្ខណៈសហគមន៍ ព្រៃឈើ ដែលមានទីតាំងស្ថិតក្នុងផ្នែករដ្ឋបាលព្រៃឈើកំពង់ឆ្នាំង និងផ្នែករដ្ឋបាលព្រៃឈើកំពង់ត្រឡាចនៃខណ្ឌរដ្ឋបាល ព្រៃឈើកំពង់ឆ្នាំង ។

ប្រការ ២._

ការបង្កើតតំបន់ព្រៃសហគមន៍ក្នុងគោលបំណង :

- គ្រប់គ្រង ប្រើប្រាស់ ការពារ ថែរក្សា អភិរក្ស និង អភិវឌ្ឍព្រៃសហគមន៍ឱ្យមាននិរន្តរភាព
- ប្រើប្រាស់ផល អនុផលព្រៃឈើ ជាលក្ខណៈប្រពៃណី សម្រាប់ការរស់នៅ ទំនៀមទម្លាប់ និងជំនឿសាសនា
- ទារក្សយកផល អនុផលព្រៃឈើ ស្របតាមសក្តានុពល និង លទ្ធភាពធនធានព្រៃសហគមន៍
- គាំទ្រដល់គោលនយោបាយរបស់រាជរដ្ឋាភិបាលក្នុងការកាត់បន្ថយភាពក្រីក្រ ។

ប្រការ ៣._

តំបន់ព្រៃសហគមន៍ក្នុងខេត្តកំពង់ឆ្នាំងនៃប្រកាសនេះមាន ១០ សហគមន៍ព្រៃឈើ ចែកចេញជា ១១កន្លែង ដែល មានផ្ទៃដីសរុបចំនួន ១.២០៤ (មួយពាន់ពីររយបួន) ហិកតា ដូចមានក្នុងផែនទីទីតាំងព្រៃសហគមន៍ និងផែនទីសហគមន៍ ទីមួយ១ភ្ជាប់ជាឧបសម្ព័ន្ធ១នៃប្រកាសនេះ និង ជាប្រព័ន្ធខ្សែព្រំបិទជិតកំណត់ដោយចំណុចគោល និង និយាមកា ដូចបាន កំណត់ក្នុងឧបសម្ព័ន្ធ២ នៃប្រកាសនេះ ។

ប្រការ ៤._

ដំណើរការរៀបចំ និង ការប្រព្រឹត្តិទៅនៃសហគមន៍ព្រៃឈើ នៅក្នុងតំបន់ព្រៃសហគមន៍ដែលបានកំណត់ក្នុង ប្រកាសនេះត្រូវអនុវត្តតាមនីតិវិធីដូចបានកំណត់នៅក្នុងច្បាប់ស្តីពីព្រៃឈើ អនុក្រឹត្យស្តីពីការគ្រប់គ្រងសហគមន៍ព្រៃឈើ និង ប្រកាសស្តីពីគោលការណ៍ណែនាំអំពីសហគមន៍ព្រៃឈើ ។

ប្រការ ៥._

ប្រកាស ឬ សេចក្តីសម្រេចទាំងឡាយណាដែលមានខ្លឹមសារផ្ទុយនឹងប្រកាសនេះ ត្រូវទុកជានិរាករណ៍ ។

ប្រការ ៦.-

អគ្គលេខាធិការ អគ្គាធិការ នាយកខុទ្ទកាល័យ ប្រធានរដ្ឋបាលព្រៃឈើ ប្រធាននាយកដ្ឋាននីតិកម្មកសិកម្ម ប្រធាននាយកដ្ឋានផែនការនិងស្ថិតិ ប្រធានមន្ទីរកសិកម្មខេត្តកំពង់ឆ្នាំង និង ប្រធានអង្គភាពក្រោមឱវាទក្រសួងកសិកម្ម រុក្ខាប្រមាញ់ និងនេសាទ ដែលពាក់ព័ន្ធ ត្រូវអនុវត្តប្រកាសនេះតាមភារកិច្ចរៀងៗខ្លួន ចាប់ពីថ្ងៃចុះហត្ថលេខាតទៅ ។

រាជធានីភ្នំពេញ ថ្ងៃទី ១០ ខែ តុលា ឆ្នាំ ២០១០



អគ្គលេខាធិការ


ជ័យ ហ៊ុន

គន្លឹះទទួល


- ក្រសួងព្រះបរមរាជវាំង
- អគ្គលេខាធិការដ្ឋានព្រៃសកា
- អគ្គលេខាធិការដ្ឋានរដ្ឋសកា
- ទីស្តីការគណៈរដ្ឋមន្ត្រី ✓
- ក្រសួងមហាផ្ទៃ
- ក្រសួងសេដ្ឋកិច្ច និង ហិរញ្ញវត្ថុ
- ក្រសួងរៀបចំដែនដី នគរូបនីយកម្ម និង សំណង់
- ក្រសួងបរិស្ថាន
- សាលាខេត្តកំពង់ឆ្នាំង
- ដូចប្រការ ៦
- ឯកសារ-កាលប្បវត្តិ

ឧបសគ្គ ២ : ភ្ជាប់ប្រកាសលេខ ៤៤៤.៣... ចុះថ្ងៃទី ២១ ខែ តុលា ឆ្នាំ ២០១០.....

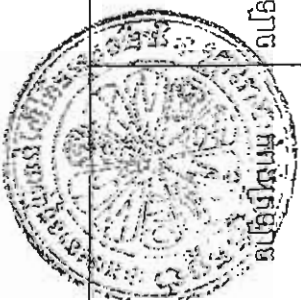
ទិន្នន័យសមាសធាតុអ៊ីដ្រូស្តាទិក

លរ	ឈ្មោះសហគមន៍	ផ្ទៃដី (ហិកតា)	ឱបាធានា UTM							ភូមិ	ឃុំ	ស្រុក	ផ្នែករដ្ឋបាល ព្រៃឈើ
			កំណត់បណ្តាញប្រើប្រាស់រក្សា ៨៩៦០										
១	១៨៥កា ទីតាំងបំពង់	៦៣១	ជើង	A	435150	1376994	B	436785	1377450	៣	ក្រាំងចាន់	បរិបូរណ៍	កំពង់ឆ្នាំង
			កើត	B	436785	1377450	C	436729	1375595				
			ត្បូង	C	436729	1375595	D	434700	1374419				
			លិច	D	434700	1374419	E	433398	1376651				
			E	433398	1376651	A	435150	1376994					
			ជើង	A	471673	1315655	B	472330	1315899				
			កើត	B	472330	1315899	C	472337	1314823				
			ត្បូង	C	472337	1314823	D	471533	1314629				
			លិច	D	471533	1314629	E	471434	1315206				
			E	471434	1315206	A	471673	1315655					
២	ភូមិ បឹងកក់ (ប្រាំ ១១២)	៨០	ជើង	A1	470996	1314610	B1	471513	1314291	១	លង្វែក	កំពង់ត្រឡាច	
			កើត	B1	471513	1314291	C1	471301	1314036				
			ត្បូង	C1	471301	1314036	D	471434	1315206				

	៣	ជាតិ	៥១	ក្រុង	C1	471301	1314036	D1	470842	1314182	១	សេដ្ឋកិច្ច	កំពង់ឆ្នាំង
				ស្រី	D1	470842	1314182	E1	470568	1314617			
					E1	470568	1314617	A1	470996	1314610			
				ស្រី	A	462885	1342661	B	463165	1341892			
				កើត	B	463165	1341892	C	463352	1341048			
	៣	ជាតិ	៥១	ក្រុង	C	463352	1341048	D	462884	1340951	១	សេដ្ឋកិច្ច	កំពង់ឆ្នាំង
				ស្រី	D	462884	1340951	E	462655	1341728			
					E	462655	1341728	A	462885	1342661			
				ស្រី	A	471709	1324847	B	472230	1324803			
				កើត	B	472230	1324803	C	472290	1324188			
	៤	ចំការព្រៃស្នួល កញ្ចប់	៤៥	ក្រុង	C	472290	1324188	D	471662	1324309	១	សេដ្ឋកិច្ច	កំពង់ឆ្នាំង
				ស្រី	D	471662	1324309	E	471214	1324851			
					E	471214	1324851	A	471709	1324847			
				ស្រី	A	471709	1324847	B	472230	1324803			
				កើត	B	472230	1324803	C	472290	1324188			



៥	អំណាច	៣០	ជើង	A	451218	1358560	B	451596	1358453	១	បន្ទាយព្រៃស	រលាប្បវ	កំពង់ឆ្នាំង
			កើត	B	451596	1358453	C	451491	1357904				
			ក្រុង	C	451491	1357904	D	450990	1358010				
			សិរ	D	450990	1358010	E	451038	1358500				
				E	451038	1358500	A	451218	1358560				
៦	ចំការព្រៃ ស្ទឹងអូររូង	១៥	ជើង	A	471165	1325392	B	471243	1325382	១	តាជេស	កំពង់ត្រឡាច	កំពង់ត្រឡាច
			កើត	B	471243	1325382	C	471185	1324643				
			ក្រុង	C	471185	1324643	D	470944	1324574				
			សិរ	D	470944	1324574	E	470970	1325185				
				E	470970	1325185	A	471165	1325392				
៧	ចំការព្រៃស្ទឹង សារាយន៍ព្រៃ	២០	ជើង	A	472471	1324760	B	473110	1324845	១	ច្រេស	កំពង់ត្រឡាច	កំពង់ត្រឡាច
			កើត	B	473110	1324845	C	472964	1324657				
			ក្រុង	C	472964	1324657	D	472290	1324188				
			សិរ	D	472290	1324188	E	472244	1324610				
				E	472244	1324610	A	472471	1324760				



៨	ចំការព្រៃស្នប់ ស្វាយបាវ	៧០	ដើម	A	472673	1325418	B	473256	1325203	១	តាជេស	តំបន់ត្រួតពិនិត្យ	តំបន់ត្រួតពិនិត្យ
			កើត	B	473256	1325203	C	473110	1324845				
			ត្បូង	C	473110	1324845	D	472025	1324872				
			លិច	D	472025	1324872	E	471988	1325623				
				E	471988	1325623	A	472673	1325418				
៩	ចំការព្រៃស្នប់ ស្វាយបាវ	២៩	ដើម	A	471731	1325588	B	471988	1325623	១	តាជេស	តំបន់ត្រួតពិនិត្យ	តំបន់ត្រួតពិនិត្យ
			កើត	B	471988	1325623	C	472025	1324872				
			ត្បូង	C	472025	1324872	D	471514	1325034				
			លិច	D	471514	1325034	E	471297	1325448				
				E	471297	1325448	A	471731	1325588				
១០	ភូមិត្រពាំងចាន់	២០១	ដើម	A	435243	1378164	B	436657	1377978	១	ត្រពាំងចាន់	ហិរ្ស	តំបន់ត្រួតពិនិត្យ
			កើត	B	436657	1377978	C	436785	1377450				
			ត្បូង	C	436785	1377450	D	434205	1377099				
			លិច	D	434205	1377099	E	434228	1378119				
				E	434228	1378119	A	435243	1378164				
សរុប		១២០៤								១២	៦		

